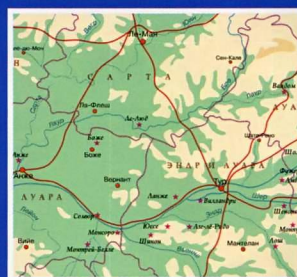


АТЛАС


ЦЕЛЫЙ МИР В ТВОИХ РУКАХ

ЗАМКИ ЛУАРЫ

Ожерелье
«Невесты Франции»



277




16+



DeAGOSTINI

АЙЛЕНДС



МАТУ-ГРОСУ-ДУ-СУЛ

ГВИНЕЯ



ГЛИВИЦЕ

ИВОДЗИМА

АТЛАС

ЦЕЛЫЙ МИР В ТВОИХ РУКАХ

ВЫПУСК № 277. СОДЕРЖАНИЕ



Папуа — Новая Гвинея. Регион Айлендс. Ветвистый пещерный коралл горгония.



Африка. Гвинея. Грифовая цесарка — самая крупная в своем семействе.



Япония. Остров Иводзима. Флаги бывших противников встречаются на военном мемориале.

ЗАМКИ ЛУАРЫ:

Несколько столетий начиная с IX–X вв. в долине реки Луары в центре Франции строили свои резиденции — шато, дворцы, усадьбы — монархи и высшая знать. Сначала замки походили на укрепленные крепости, со временем в результате перестроек приобретая все более изящный и роскошный облик, и так сложился стиль французского Ренессанса XV–XVI вв. Часть замков долины Луары находится под охраной ЮНЕСКО.

АЙЛЕНДС:

Рядом с большим островом Новая Гвинея в Тихом океане разбросано множество куда менее крупных островов, но от того не менее экзотических. Эти острова образуют один из регионов страны Папуа — Новая Гвинея. Здесь нет крупных городов и даже нет собственной столицы. Зато есть запасы меди, золота и серебра. Местные племена ведут неустанную борьбу с центральным правительством страны за контроль над этим богатством — борьбу, которая порой принимает крайне жестокий характер...

МАТУ-ГРОСУ-ДУ-СУЛ:

Когда-то в Бразилии был один большой штат Мату-Гросу. Но федеральное правительство страны решило, что для развития малозаселенных территорий стоит из одного штата сделать два. Так появился новый штат — Мату-Гросу-ду-Сул. Он занимает необозримые болота Пантанал и саванны-серрадо. Надежды на развитие штата оправдались: здесь были найдены золото, алмазы и крупнейшие залежи железной руды.

ГВИНЕЯ:

Гвинея (чтобы отличать от других африканских Гвиней, ее еще именуют Гвинея-Конакри по названию столицы) — одно из беднейших государств мира, но в то же время — еще и обладатель крупнейших в мире месторождений бокситов, урана и прочих ценностей, без которых не может обойтись современное общество. Доходы от добычи всех этих сокровищ идут мимо коренного населения, вынужденного, как и тысячу лет назад, заниматься примитивной обработкой земли, только чтобы прокормиться.

ГЛИВИЦЕ:

Гливице — промышленный польский город, сохранивший тем не менее среди индустриальных пейзажей Верхней Силезии непередаваемое очарование Средневековья, хотя после многих войн здесь мало что осталось. Зато осталась память — память о том, как в 1939 г. здесь, в здании местной радиостанции, разыгрались события, которые, с одной стороны, походили на фарс, а с другой стали прологом к величайшей в мировой истории трагедии.

ИВОДЗИМА:

Странная история у острова Иводзима, на котором постоянно люди жили всего лет шестьдесят. До этого остров просто никому не был нужен. После того как на нем появились люди, его не торопясь осваивали, собирая вулканическую серу и вылавливая рыбу в тихих бухтах. А затем началась Вторая мировая война, и Иводзима превратился в остров-крепость, а его гарнизон был готов без остатка погибнуть за родину и императора.

«АТЛАС.
Целый мир в твоих руках»
Выпуск № 277, 2015
Еженедельное издание

РОССИЯ

Издатель, учредитель, редакция:
ООО «Де Агостини», Россия
Юридический адрес:
105066, г. Москва, ул. Александра Лукьянова, д. 3, стр. 1.
Письма читателей по данному адресу не принимаются.

Генеральный директор: Николаос Скилакис
Главный редактор: Анастасия Жаркова
Финансовый директор: Наталия Василенко
Коммерческий директор: Александр Якутов
Менеджер по маркетингу: Михаил Ткачук

Свидетельство о регистрации средства массовой информации в Федеральной службе по надзору в сфере связи и массовых коммуникаций
ПИ № ФС 77-44668 от 20 апреля 2011 г.

Уважаемые читатели!
Для вашего удобства рекомендуем приобретать выпуски в одном и том же киоске и заранее сообщать продавцу о вашем желании покупать следующие выпуски коллекции.

Для заказа пропущенных номеров и по всем вопросам, касающимся информации о коллекции, заходите на сайт www.deagostini.ru, по остальным вопросам обращайтесь по телефону «горячей линии» для читателей Москвы:

8-495-660-02-02

Телефон бесплатной «горячей линии» в России:

8-800-200-02-01

Адрес для писем читателей:
Россия, 600001, г. Владимир, а/я 30,
«Де Агостини», «Атлас. Целый мир в твоих руках».
Пожалуйста, указывайте в письмах свои контактные данные для обратной связи (телефон или e-mail).

Распространение: ООО «Бурда Дистрибушен Сервисиз»

УКРАИНА

Издатель и учредитель:
ООО «Де Агостини Паблшинг», Украина
Юридический адрес:
01032, Украина, г. Киев, ул. Саксаганского, д. 119.
Генеральный директор: Екатерина Клименко

Свидетельство о государственной регистрации печатного СМИ Государственной регистрационной службы Украины КВ № 15131-3703P от 30.04.2009 г.

Для заказа пропущенных номеров и по всем вопросам, касающимся информации о коллекции, заходите на сайт www.deagostini.ua, по остальным вопросам обращайтесь по телефону бесплатной «горячей линии» на Украине:

0-800-500-8-40

Адрес для писем читателей:
Украина, 01033, г. Киев, а/я «Де Агостини»,
«Атлас. Целый мир в твоих руках»
Украина, 01033, м. Київ, а/с «Де Агостіні»

БЕЛАРУСЬ

Импортер и дистрибутор в РБ:
ООО «Росчерк», РБ, 220037, г. Минск, ул. Авангардная, 48а, литер 8/к. Тел./факс: +375-17-331-94-41.
Телефон «горячей линии» в РБ:

+375-17-279-87-87

(пн–пт, 9.00–21.00).

Адрес для писем читателей:
Республика Беларусь, 220040, г. Минск, а/я 224,
ООО «Росчерк», «Де Агостини»,
«Атлас. Целый мир в твоих руках»

КАЗАХСТАН

Распространение:
ТОО «КГП «Бурда-Алатау Пресс»

Рекомендуемая цена:
99 руб., 24,99 грн, 21 900 бел. руб., 450 тенге.
Издатель оставляет за собой право увеличить рекомендуемую цену выпусков.
Издатель оставляет за собой право изменять последовательность номеров и их содержание.

Отпечатано в типографии: ООО «Компания Юнивест Маркетинг», 08500, Украина, Киевская область, г. Фастов, ул. Полиграфическая, д. 10.
Тираж: 20 000 экз.
© 2010–2015 ООО «Де Агостини»

ISSN 2075-0536

Информация к иллюстрациям

Обложка: замки Луары, Франция. © DIOMEDIA
Замки Луары: © AGEFOTOSTOCK; © DIOMEDIA
Айлендс: © AGEFOTOSTOCK; © CORBISIMAGES;
© DIOMEDIA
Мату-Гросу-ду-Сул: © AGEFOTOSTOCK; © FOTOBANK;
© CORBISIMAGES; © DIOMEDIA
Гвинея: © AGEFOTOSTOCK; © CORBISIMAGES;
© BRIDGEMANIMAGES; © DIOMEDIA
Гливице: © AGEFOTOSTOCK; © GETTYIMAGES
Иводзима: © EASTNEWS; © TASSPHOTO; © DIOMEDIA.

Дата выхода в России 06.06.2015.



ЗАМКИ ЛУАРЫ

Ожерелье
«Невесты Франции»

ДОСТОПРИМЕ-
ЧАТЕЛЬНОСТИ
ФРАНЦИИ



Замок Шенонсо над рекой Шер. Слева — башня XIII в., оставшаяся от крепости семьи де Марк, первых владельцев поместья Шенонсо.

ОБЩИЕ СВЕДЕНИЯ

Замки во Франции в долине Луары, стоящие на этой реке и ее притоках или поблизости от них, архитектурно-исторические памятники Средневековья и французского Ренессанса.

Административная принадлежность: регионы Центр и Земли Луары, департаменты — Луаре, Луар и Шер, Эндр и Луара и Мен и Луара.

Исторические области, располагавшиеся на этих землях: Турень, Орлеане, Берри, Анжу.

Язык: французский.

Денежная единица: евро.

Ближайшие крупные города: Орлеан, Нант.

Другие относительно крупные исторические города: Амбуаз, Анже (Анжер), Блуа, Шинон, Сомюр, Тур.

Ближайшие аэропорты: Руасси — Шарль де Голль, Орли (международные), Бовэ — в 100 км от Парижа (также международный, принимающий лоукостеры).

ЦИФРЫ

Площадь центральной части долины Луары: 800 км².

Самый высокий замок долины Луары: Бриссак (7 этажей).

В замке Шамбор: 426 комнат, 77 лестниц, 282 камина.

Сады Вилландри: 1150 лип, общая длина живых изгородей — примерно 52 км. Ежегодно в садах пересаживается 250 тысяч саженцев цветов и овощей.

ПАРАД-АЛЛЕ ЗАМКОВ В СЕРДЦЕ ФРАНЦИИ


Долина Луары имеет романтическое прозвище «Свадебное платье Франции», или «Невеста Франции», за ее живописность — и природную, и сотворенную человеком.

В одной английской энциклопедии сообщается, что в долине Луары, «самой французской реки», по выражению Гюстава Флобера, 300 замков. По этой концепции, сюда входят как уникальные с точки зрения истории и архитектуры вотчины королей и высшей аристократии, так и относительно небольшие или даже пребывающие в состоянии руин бывшие усадьбы феодалов средней руки. В других источниках количество замков Луары разнится: «около 50», «около 80», «около 120». Исчерпывающего их списка, как подчеркивают французские историки, вообще не существует, ведь сюда можно включить также замки в Нанте, Орлеане, Бретани. Безусловно, каждое из этих строений интересно по-своему и заслуживает внимания. Но шато, которые составляют славу долины Луары, благодаря которым в 2000 г. она была включена в список

Всемирного наследия ЮНЕСКО, — 42. Это замки, расположенные на землях между городками Сюлли-сюр-Луар и Шалон-сюр-Луар. И эти точки зрения, безусловно, тоже имеют под собой материальные основания и аргументы, связанные с историей.

Среди замков, отмеченных попечением о них ЮНЕСКО, есть и свои «избранные» — подлинные шедевры. Это Шамбор, Шенонсо, Азе-лэ-Ридо, Амбуаз, Блуа, Вилландри, Ланже, Шомон-сюр-Луар, Юссе и Шинон.

Первые каменные строения в долине Луары появились в IV–V вв. Замки начали строиться в IX–X вв. по воле графов Анжу, более всего в XI в. в этом преуспел Фульк Нерра (Чёрный) III. Благо здесь было предостаточно строительного материала — пластичного и прочного светлого известняка, по своей органической природе — ракушечника, а также



Стрельчатые своды вестибюля замка Шенонсо.



Цветовое, световое и музыкальное шоу возле замка Азе-л'ё-Ридо.



Замок Сомюр, стоящий у места слияния Луары с рекой Туэ.

сланцевого камня, легко поддающегося обработке. Располагал к тому, чтобы жить здесь, и мягкий местный климат, а также почвы, благоприятные для виноградарства и садоводства. Бесконечно радовали глаз плавные очертания холмов, лесов, равнин, тающих в нежной дымке, поднимающейся от Луары и ее притоков, лавандовых полей и песчаных отмелей. Словом, королевские места.

☀ КЛИМАТ

В целом — умеренный континентальный, с влиянием Атлантического океана. Долина Луары славится также своим микроклиматом, здесь не бывает резких перепадов сезонных температур и сильных ветров.

Средняя температура января: +5,6°C.

Средняя температура июля: +17,6°C.

Среднегодовое количество осадков: 680 мм.

💰 ЭКОНОМИКА

Туризм.

Сельское хозяйство в долине: виноградарство и виноделие, выращивание лаванды, овцеводство, сыроделие.

❗ ЛЮБОПЫТНЫЕ ФАКТЫ

■ Когда король Франциск I начал строить Шамбор, два его сына попали в плен в Испании. Испанский король предложил Франциску выкупить их, но тот отказался: средств на это не нашлось. Юноши провели в тюрьме четыре года.

■ Екатерина Медичи всегда обходила стороной «королевскую» церковь Сен-Жермен-л'Оссеруа возле Лувра: Нострадамус предсказал ей смерть «рядом с Сен-Жерменом». Медичи страдала жестокими приступами ревматизма, и в 1589 г. слегла из-за этой болезни окончательно. В какой-то день у ее постели появился новый врач из монахов. К утру Екатерина Медичи скончалась. А фамилия врача была Сен-Жермен.

Типичный замок из первых в долине — Лош. Он начался в IX в. с деревянной башни, в X в. она была повторена в камне. В 1005–1070 гг. толщина стен донжона крепости достигла 3 м, а высота стен — 38 м. Это была уже практически неприступная цитадель, несмотря на свои скромные размеры (25 × 15 м). Под замком были устроены подвалы-галереи, временами служившие тюрьмой. В течение веков Лош не раз перестраивался, и все же по своему облику это памятник раннего Средневековья. Таков же и замок Сомюр, начало строительства которого — X в. В 1360 г. его получил по наследству король Людовик I и перестроил. Нынешний вид Сомюра относится более всего к XIV–XV вв.

И этот замок бывал тюрьмой — для дворян. Замки Ланже и Блуа строились также для защиты владений, но постепенно обрастали декором с тонкой отделкой, фигурными башенками, лестницами, красивыми окнами. Все более изысканными становились и интерьеры замков, особенно по части мебели из ценных пород дерева.

В ходе Столетней войны (1337–1453 гг.) между Францией и Англией в 1415–1420 гг. англичане сумели захватить север Франции и Париж, и долина Луары стала центром королевской власти династии Валуа (1328–1589 гг.). При них в долине Луары, прежде всего в ее замках и разбитых при них садах, начала складываться культура, на которую почти



Замок Лош с самым древним во Франции средневековым донжоном.



Замок Ланже. Историческое событие, произошедшее здесь, — бракосочетание в 1491 г. короля Карла VIII и герцогини Анны Бретонской, ознаменовавшее присоединение Бретани к Франции.

не повлиял готический стиль (за исключением отчасти замков Блуа и Амбуаз), а образцом для подражания стало итальянское искусство эпохи Возрождения, чему способствовали Итальянские войны (1494–1559 гг.), которые вели между собой за обладание Италией Франция, Испания и Священная Римская империя германской нации, а также еще (в меньшей степени участия) несколько стран, включая Османскую империю. В это время из Италии во Францию было вывезено несметное количество предметов высокого искусства, и больше всего их осело в замках Луары. Затем при Карле VIII из Неаполитанского королевства стали приглашать зодчих, мебельщиков-краснодеревщиков, декораторов,

ткачей гобеленов, садовников и других мастеров, которые во Франции не стали повторять свои уже снискавшие популярность приемы: душа истинного художника этого не допускает. Каменщиками трудились свои соотечественники. Так в замках Луары и возник в XV–XVI вв. новый стиль — французский Ренессанс, самыми яркими особенностями которого были роскошь и изящество. Ренессансные замки Луары, построенные заново или преобразившиеся в результате реконструкции средневековых вотчин королей, герцогов, графов, маркизов, воплотили в себе в наиболее полном виде то, что обычно подразумевается под главными архитектурными памятниками долины Луары.



Крыло замка Блуа, носящее имя герцога Гастона Орлеанского, брата Людовика XIII. Крыло построено в начале XVII в.

В ЛЮБОПЫТНЫЕ ФАКТЫ

- В годы Великой Французской революции замок Амбуаз был разрушен сильнее других, его сегодняшний облик был воссоздан в XIX в.
- Правительство Франции выкупило Шамбор у его наследного владельца Элии Бурбонского в 1930 г. за 11 млн франков золотом.
- Через семь месяцев после смерти Екатерины Медичи ее сына Генриха III в августе 1589 г. убил монах-доминиканец Жак Клеман, отомстив таким образом за убийство герцогов Гизов. Замок Шенонсо отошел по наследству вдове короля Луизе де Водемон. Она затянула всю мебель в нем черной материей, а сама ходила всегда исключительно в белоснежных одеждах. Ее так и звали в народе — Белая дама. А после того как она закончила свой земной путь, само собой, родилась легенда, что Белая дама, как привидение, по-прежнему бродит по ночам по замку, навеки «дамскому». И больше короли в Шенонсо никогда подолгу не задерживались: они суеверны не меньше простых людей.
- Франсуа Вийон, талантливый поэт, остроумец и, откровенно говоря, бандит, точные даты жизни которого неизвестны (родился в 1431 или в 1432 г., умер не ранее 1463 г., но не позднее 1491 г.), как-то за ограбление церкви и подозрение в убийстве священника оказался в тюрьме замка Мён-сюр-Луар. Это был каменный мешок глубиной около 8 м, куда сажали преступников, приговоренных к смертной казни. Обычно они выдерживали там не более двух месяцев. Вийон продержался полгода. Это говорит о том, что по крайней мере его не пытали. Вероятно, за него заступился Людовик XI, достоинства которого Вийон в свое время воспел. В конце концов поэта выпустили из жуткого узилища. Король уже предвкушал появление новых од в свою честь из-под пера Вийона. Но стихотворец-преступник немедленно и бесследно исчез.

Это прежде всего Шамбор и Шенонсо. Замок Франциска I Шамбор король называл охотничьим, но это лукавство. Здесь более 400 комнат, крышу украшают фигурные дымоходы и капители, внутри — великолепная двойная винтовая лестница, проект которой создал предположительно Леонардо да Винчи, что, скорее всего, правда.

Что получится, если перестраивать и украшать замок примутся женщины с изысканным вкусом и большими возможностями? Ответ может быть такой — ничего великолепнее замка Шенонсо, или «Дамского замка», и быть не может. Диана де Пуатье, фаворитка Генриха II, в XVI в. построила над рекой Шер арочный мост, создающий впечатление, будто замок плывет. Екатерина Медичи, вдова Генриха II, украсила дворец колоннами, статуями и фонтанами. И одна, и другая разбили по саду — прекрасны оба. В истории замка были и другие дамы, внесшие вклад в его элегантный и романтический облик. Еще один ренессансный замок, стоящий над водой, на отдалении напоминающий изящную шкатулку, — Азе-лэ-Ридо. Оноре де Бальзак называл его «бриллиантом, вставленным в оправу реки Эндр». К нему также примыкает большой регулярный парк в английском стиле, разбитый в конце XVIII в.



Замки Луары — общее название десятков шато, дворцов, крепостей и усадеб в благодатной долине реки Луары с ее основными притоками Мен, Шер, Эндр, Вьенна, Луар. Благодаря наличию такого количества памятников истории и архитектуры само понятие «Долина Луары» — гораздо шире и многограннее, чем собственно берега реки. Долина находится практически в центре Франции и простирается с северо-запада на юго-восток.

МОЙ ЗАМОК — МОЯ ИСТОРИЯ

Такой надписи над воротами замков Луары нет. Но она незримо присутствует во всем, что можно узнать об их обитателях, побывав в них. К этому вполне можно добавить: «А также моя политика, мои предпочтения и прихоти».

В этих замках нередко разыгрывались поистине судьбоносные для Франции события. Из Шинона, после встречи с дофином Карлом в 1429 г. начала свой поход на англичан Жанна д'Арк, чтобы снять осаду Орлеана. Дофин, ставший королем Карлом VII благодаря Орлеанской деве и при поддержке ее войска коронованный в Реймсе, сделал Шинон своей резиденцией, но потом, когда Жанна была

предана англичанам и сожжена как еретичка в 1431 г. в Руане, не сделал ничего для ее освобождения.

Королевский замок-дворец Амбюаз связан главным образом с двумя историческими событиями. Первое: Амбюазский заговор 1560 г. — неудачная попытка гугенотов и Бурбонов ограничить власть влиятельных герцогов Гизов, что положило начало эпохе религиозных и гражданских

войн XVI в. Второе: Амбюазский эдикт 1863 г. о свободе вероисповедания. Этот замок остался и в истории искусства: здесь, в небольшом замке Кло-Люсе рядом с Амбюазом, последние три года жизни провел Леонардо да Винчи, приглашенный Франциском I. Он дописывал свою «Джоконду» и создал много моделей технических устройств, среди которых были и летательные аппараты; здесь, в часовне при замке, он и был похоронен



Замок Шинон, видевший Филиппа II Августа, Ричарда Львиное Сердце, Карла VII, Жанну д'Арк.

ДОСТОПРИМЕЧАТЕЛЬНОСТИ

Замки Луары:

Бофор (XIII–XVI вв.), Лавут-Полиньяк (X–XIX вв.), Бутеон (XIII–XXI вв.), Басти д'Юрфе (XII–XVIII вв.), Ла Рош (XIII в.), Сен-Морис-сюр-Луар (XII в.), Шевенон (XIV–XVI вв.), Дворец герцогов Неверских (XV–XVI вв.), Верерри (XV–XIX вв.), Пон-Шеврон (XVIII–XIX вв.), Сен-Бриссон (XIII–XIX вв.), Ла Бюс-сьер (XVI–XIX вв.), Жьен (XIV–XV вв.), Сюлли-сюр-Луар (XIV–XVIII вв.), Шатонёф-сюр-Луар (XVII–XVIII вв.), Шамероль (XVI в.), Буажибо (XVII–XX вв.), Мён-сюр-Луар (XII–XIX вв.), Ла Фете (XVI–XIX вв.), Дюнуа (XI–XVII вв.), Тальси (XIII–XVIII вв.), Шамбор (XVI–XIX вв.), Менар (XVII–XVIII вв.), Блуа (XI–XIX вв.), Вильсавен (XVI в.), Шверни (XVII–XIX вв.), Борегар (XV–XIX вв.), Труссе (XV–XIX вв.), Фужер-сюр-Бьевр (XI–XVI вв.), Шомон-сюр-Луар (XV–XIX вв.), Кло-Люсе (XI–XV вв.), Амбюаз (X–XIX вв.), Плесси-ле-Тур (XIX в.), Ланже (X–XV вв.), Жизо (XIII–XVIII вв.), Рео (XV в.), Монсоро (XV–XVI вв.), Сомюр (XVI в.), Бумуа (XV–XVI вв.), Монжоффруа (XVIII в.), Брисак (XI–XVII вв.), замок герцогов Бретонских в Нанте (XIII–XVI вв.), Шатодён (XII–XVI вв.), Фретевал (XI в.).



Замок Кло-Люсе — приют Леонардо да Винчи в последние годы его жизни.



Замок Амбуаз — королевская резиденция в правление Карла VIII и Франциска I (конец XV-начало XVI вв.).

в 1519 г. В Кло-Люсе действует музей его моделей.

Блуа — королевский замок, самый крупный в долине, стоящий на высоком берегу Луары — был сценой для многих

знаменательных исторических событий, особенно в XVI столетии. Дважды в Блуа созывались Генеральные штаты — высший сословный совещательный орган при короле, прообраз Национального собрания Франции. В 1576 г. Генрих III (последний король династии Валуа) и Генеральные штаты запретили протестантство. В 1588 г. на заседании с Генеральными Штатами герцог де Гиз попытался вынудить короля отречься от престола, после чего он и его брат епископ Лотарингский были убиты здесь же, в замке. В Блуа находился и кабинет матери Генриха III — «черной королевы» Екатерины Медичи. Там был тайник с важными секретными документами и ядами. Екатерине, ревностной католичке, итальянке, приписывается роковая роль в событиях Варфоломеевской

ночи — резни гугенотов католиками в канун дня Св. Варфоломея 24 августа 1572 г. после свадьбы ее дочери Маргариты («королевы Марго») с лидером гугенотов Генрихом Наваррским, будущим Генрихом IV, первым Бурбоном на троне Франции. Хотя многие французские историки сомневаются, что Екатерина действительно была такой уже безжалостной интриганкой, почти демоном зла. Но то, что она имела сильный и властный характер, — это несомненно. Здесь надо вернуться в Шенонсо. Муж Медичи Генрих II не любил Екатерину. Его страстью с юности была красавица Диана де Пуатье, и то, что она была старше его почти на 20 лет, для него значения не имело. Фактически Пуатье была королевой Франции, и Генрих II подарил ей Шенонсо. После смерти короля

ДОСТОПРИМЕЧАТЕЛЬНОСТИ

Замки Луары:

Вандом (XII–XIV вв.), Лаверден (XI–XV вв.), Монтуар (XI–XIV вв.), Плесси-Буре (XV в.), Анже (XII–XVI вв.), Эне-лэ-Вьей (XIV–XIX вв.), Валансе (XI–XIX вв.), Сель-сюр-Шер (X–XVII вв.), Сен-Энъян (XI–XVII вв.), Ге-Пеан (XVI–XVIII вв.), Монриша (XI в.), Монпупон (XIV–XVI вв.), Шенонсо (XV–XVI вв.), Вилландр (XIV–XX вв.), Саржи (XV–XVI вв.), Аржи (XV–XVI вв.), Лош (XI–XIV вв.), Саше (XII–XIV вв.), Канде (XVI в.), Азе-лэ-Ридо (XVI–XIX вв.), Юссе (XV–XIX вв.), Шампинь (XV–XVII вв.), Риво (XIII–XVIII вв.), Шинон (X–XV вв.), Пети Туар (XV–XX вв.), Сен-Лусюр-Туэ (XV–XVIII вв.), Уарон (XV–XVII вв.), Монтрей-Белле (XI–XVII вв.).

Буквально во всех замках есть музеи, иногда даже два-три, или специально подобранные экспозиции произведений искусства и исторических артефактов.

ЛЮБОПЫТНЫЕ ФАКТЫ

■ Современники называли Диану де Пуатье «распустившимся цветком красоты». Сама же она имела об эталонах красоты вполне конкретные представления. И не уставала оповещать о них придворных дам, а те старались им следовать. Вот эти эталоны, и все они связаны с магической цифрой 3: у красивой женщины должны быть белыми — кожа, зубы, руки; черными — глаза, брови, ресницы; розовыми — губы, щеки, ногти; длинными — тело, волосы, пальцы; короткими — зубы, уши, ступни; тонкими — губы, талия, щиколотка; полными — руки, бедра, икры; маленькими — нос, грудь, голова.

■ Во время Второй мировой войны в замке Валансе хранились сокровища Лувра. В замке Анже (Анжер) в 1939 г. укрылось польское правительство, в 1942 г. здесь размещался региональный центр гестапо, в 1944 г., отходя, гитлеровцы взорвали склад с амуницией, значительно повредив весь замок, позже он был восстановлен. В замке Шенонсо во время войны были лагерь и госпиталь маки — партизан, бойцов Сопротивления.



Замок Шомон-сюр-Луар стоит на скалистом берегу и окружен вековыми лесами.



Сад-огород замка Вилландри.

Екатерина Медичи сумела отобрать у соперницы замок и стала проводить в нем пышные приемы и балы, чтобы вся знать Франции чувствовала себя осчастливленной фактом, что всемогущая Диана Путге, наконец, повержена и сослана в замок Шомон. Ссылка была весьма своеобразной: в этом замке имелись большая библиотека и астрономическая обсерватория, а при ней астролог-итальянец, с которым можно было вести занимательные беседы. Впрочем, Диана пробыла там недолго.

Замок Вилландри — самый строгий по чистоте деталей и пропорциям образец классического французского Ренессанса, несмотря на все переделки, может быть, потому, что он — последний по времени строительства из ренессансных дворцов XVI в. А более

всего он знаменит своими садами, расположенными на трех уровнях. Верхний уровень занимает Водяной сад вокруг большого пруда в форме зеркала Людовика XV. Регулярный сад занимает второй уровень, в нем три площадки — Сад Любви, Сад Музыки и Сад лекарственных трав. Ковер из цветов и трав обрамляют стриженные кустарники, образующие сложный орнамент. Нижний уровень — сад-огород, состоящий из 9 прямоугольных грядок одинакового размера, но с разными геометрическими мотивами. На грядках растут овощи, цвета которых дополняют друг друга, создавая своего рода цветовую шахматную доску. «Огород» дополняют высаженные по линейке яблони и груши.

У замка Юссе «сказочная» репутация: считается, что его легкие,



В замке Юссе можно увидеть эпизоды из сказки Перро «Спящая красавица», персонажей которой представляют восковые фигуры.

ЛЮБОПЫТНЫЕ ФАКТЫ

■ Троглодитами принято называть людей, которые жили в пещерах и вели образ жизни, далекий от цивилизации. В Тунисе живут и до сих пор. Существовали такие жилища и по соседству с роскошными замками Луары, только назывались их обитатели более корректно: ситуайены — граждане. «Троглодитами» здесь именуют их дома. Ситуайены, крестьяне и ремесленники, селились в тех карьерах, где добывался ракушечник для строительства замков, когда добыча камня там прекращалась. Это было логично и рационально: выводилась только внешняя стена с парой небольших окошек, а когда семья разрасталась, для каждого ее члена внутри дома просто вырубалась новая ниша. Между «троглодитами» прокладывались галереи, служившие в основном винными погребами. Таких пещер и галерей сохранилось довольно много в долине Луары, особенно между городами Анже и Сомюр. Сейчас в них чаще всего устраивают небольшие выставочные и кинозалы, кафе, а есть целые деревни из таких домов (последние жители которых покинули их в 1980-х гг.), ставшие музеями быта местных ситуайенов.

■ Франциск I и его друг Жан де Гумбль однажды было решили изменить русло Луары так, чтобы река подходила к самым стенам замка, но потом передумали, опасаясь наводнений.

■ Все работы в садах Вилландри ведутся только вручную и очень осторожно, чтобы не повредить корневую систему разных растений и в то же время не позволить им подавлять компаньонов на грядках.

стройные башни вдохновили Шарля Перро на создание «Спящей красавицы». А в истории он остался как место заседаний заговорщиков-роялистов, в эпоху Наполеона Бонапарта готовивших реставрацию власти Бурбонов.

В XVII столетии луарские шато постепенно теряют для монархов и их ближайшего окружения былую притягательность. Знатные господа теперь наезжают сюда исключительно для охоты и балов с фейерверками в садах. Особенно любил увеселения в замках над Луарой, как и прекрасное местное вино, Людовик XIV. Но мало-помалу красота замков, лишившись постоянного ухода, а главное — жилого духа, стала казаться знати слишком хрупкой и потому не очень нужной, безнадежно отставшей от моды, которую теперь воплощали Фонтенбло и Версаль. В период Великой Французской революции 1789–1799 гг. многие замки подверглись разграблению, да и защищать их было, собственно, уже некому. За возрождение замков в XIX–XX вв. взялись государство и наследники прежних владельцев. Содержание столь непростых сооружений в состоянии, интересном для туристов, — дело весьма затратное. Поэтому столько светомузыкальных шоу, концертов, спектаклей, фестивалей, выставок, сколько здесь, не проводится, пожалуй, больше нигде во Франции. А лучших декораций и фактуры для всего этого праздника жизни и специально не придумаешь.



АВСТРАЛИЯ
И ОКЕАНИЯ

РЕГИОН В ПАПУА —
НОВОЙ ГВИНЕЕ



АЙЛЕНДС

Новогвинейские острова



ОБЩИЕ СВЕДЕНИЯ

Местонахождение: к северо-востоку от острова Новая Гвинея.

Административный статус: регион Независимого Государства Папуа — Новая Гвинея.

Административное деление: 4 провинции (Восточная Новая Британия, Западная Новая Британия, Манус, Новая Ирландия) и 1 автономный регион (Автономный регион Бугенвиль).

Города: Кимбе (остров Новая Британия) — 27 205 чел. (2013 г.), Коколо (остров Новая Британия) — 20 262 чел. (2000 г.), Кавиенг (остров Новая Ирландия) — 19 849 чел. (2012 г.), Рабаул (остров Новая Британия) — 7882 чел. (2013 г.), Лоренгау (остров Манус) — 6131 чел. (2013 г.).

Языки: английский, пиджин (ток-писин и хири-моту) — государственные, множество австронезийских языков.

Этнический состав: австронезийцы (толаи), меланезийцы, европейцы, азиаты.

Религии: протестантство, католицизм, анимизм.

Денежная единица: кина.

ЦИФРЫ

Площадь: 89 803 км².

Население: 959 692 чел. (2011 г.).

Плотность населения: 10,7 чел/км².

Островной регион Айлендс — вулканического происхождения. Вулканы острова Новая Британия действующие, их конусы заметны издалека для кораблей, проходящих мимо. На островах сохранились девственные влажные тропические леса.

МРАЧНЫЕ СТРАНИЦЫ ИСТОРИИ СОЛНЕЧНЫХ ОСТРОВОВ

Сами жители островов региона Айлендс именуют их «солнечными». Однако жизнь под жарким солнцем далеко не проста: здесь сильны сепаратистские движения, что приводит к кровопролитным конфликтам.

Айлендс — один из четырех регионов Независимого Государства Папуа — Новая Гвинея. Он находится к востоку от Новой Гвинеи, которую на островах традиционно называют «материком», и пока еще остается наименее заселенным регионом страны.

Так же как и остров Новая Гвинея, острова, входящие в состав региона Айлендс, имеют горный рельеф и узкую полосу прибрежной низменности. Высокий хребт Оуэн-Стэнли на Новой Гвинее прослеживается и на соседних островах, что указывает на их общую геологическую историю. Это район сейсмической активности, здесь нередки разрушительные извержения вулканов и землетрясения. В 1994 г. извержения вулканов

Тавурвур и Вулкан сильно разрушили город Рабаул на острове Новая Британия.

В основном острова покрыты вечнозелеными тропическими лесами. Там, где они были сведены, а впоследствии заброшены, возникли либо грассленды (заросли травы), либо редколесья. Встречаются также мангровые леса и рощи саговых пальм в заболоченных местах.

На островах сотни видов птиц, но их сохранность находится под угрозой из-за вооруженных конфликтов между сепаратистами и войсками. Самые знаменитые из пернатых — райские птицы, королевский голубь Виктория. Большое разнообразие ядовитых змей, среди которых — редкий тайпан.



Народное искусство островитян с Новой Британии отличается узнаваемым геометрическим стилем и сложностью форм. Народность Бонин изготавливает свои сложные маски для так называемых «огненных танцев».



Молодой активный вулкан Багана на острове Бугенвиль непрерывно извергается начиная с XVIII в. Его черный лавовый конус образовался три века назад.

Предположительно первые поселенцы прибыли на острова нынешнего региона Айллендс по морю из Юго-Восточной Азии примерно 30 тыс. лет назад, когда Новая Гвинея, Австралия и Тасмания были связаны сухопутными мостами и представляли собой единый массив суши.

Первыми европейцами на островах были португальцы, но их совсем не интересовали эти клочки суши, населенные дикими племенами. В 1884 г. европейские государства-метрополии договорились о разделе острова Новая Гвинея и относящихся к нему мелких островов (интересы населявших острова полинезийцев в расчет не принимались). Острова нынешнего региона Айллендс достались Германии, которая охотно присоединила их к своей растущей колониальной империи. Эта колония получила название Германская Новая Гвинея. Германская администрация

старалась вести торговлю со своей колонией, но этому мешали малярия и проблемы с «умиротворением» местных племен.

После начала Первой мировой войны австралийский экспедиционный корпус захватил Германскую Новую Гвинею (Землю императора Вильгельма), и управление островами перешло к британскому доминиону Австралия по мандату, полученному от Лиги Наций.

В 1942 г. во время Второй мировой войны японские войска оккупировали остров Бугенвиль, и австралийским войскам пришлось вести тяжелые бои с японцами, атаковавшими острова. Часть коренного населения Бугенвиля очень сильно пострадала из-за боевых операций и бомбардировок. Другая часть населения сумела извлечь некоторую выгоду от войны, обслуживая крупные базы ВВС и ВМС на острове Манус.



Главное развлечение местной ребятни — прыжки в воду с проржавевших останков затонувшего судна.

☀ КЛИМАТ

Субэкваториальный, очень влажный.

С мая по октябрь — юго-восточный пассат, с декабря по март — северо-западный экваториальный муссон.

Среднегодовая температура: +25–+28°C.

Среднегодовое количество осадков: от 2300 до 7500 мм.

Относительная влажность воздуха: 70–80%.

🏠 ЭКОНОМИКА

Полезные ископаемые: медь, золото и серебро (месторождение Пангун на острове Бугенвиль, острова Симбери, Татау, Лихир).

Сельское хозяйство: растениеводство (батат, ямс, бананы, таро, кокосовая и масличная пальма, шоколадное и кофейное деревья, чай), животноводство (свиноводство).

Сфера услуг: туристические, транспортные, торговые.


📌 ЛЮБОПЫТНЫЕ ФАКТЫ

■ У туземцев острова Бугенвиль, вероятно, самый короткий алфавит в мире: в нем всего 12 букв, передающих 11 звуков.

■ Для усмирения сепаратистов в 1992 г. на Бугенвиль были посланы войска. Конфликт разрешился только в 1997 г. подписанием мирного соглашения. Центральные власти пошли на неслыханные уступки: образовали Автономный регион Бугенвиль в составе региона Айллендс, позволили островитянам принять собственную конституцию, согласились с тем, что они будут печатать собственные деньги и создадут свои силы охраны правопорядка. Островитянам удалось добиться всех этих привилегий еще и потому, что они заручились поддержкой римско-католической церкви — самой влиятельной организации в Бугенвиле, которая официально объявила о своей поддержке сепаратистского движения. Центральные власти посчитали, что с помощью церкви смогут хоть как-то контролировать сепаратистов.

■ Папуа — Новая Гвинея отличается самой богатой в мире орнитофауной — 860 видов.

В 1975 г. Папуа — Новая — и островная территория Айллендс — стала независимым государством в составе Британского Содружества наций.



Подростки-островитяне греются у костра, разведенного в фюзеляже сбитого самолета.



Регион Айлэндс расположен на архипелагах Бисмарка и Северных Соломоновых островов, вытянувшихся цепочками к востоку от острова Новая Гвинея.

КАКАО, КОПРА И ТУРИСТЫ

Благосостояние немногочисленного населения островов региона Айлэндс держится на выращивании какао, получении копры и доходах от международного туризма.

В регионе Айлэндс, так же как и во всей Папуа — Новой Гвинее, сильны племенные интересы отдельных групп населения, авторитет вождя непререкаем и зачастую куда выше авторитета центральной власти. Папуа — Новая Гвинея не является федеративным государством, но каждая провинция страны имеет широкие полномочия и собственное правительство, в котором и заседают вожди племен. Создание регионов, одним из которых стал Айлэндс, — отражение усилий властей страны максимально централизовать властные полномочия. В свою очередь, это вызвано необходимостью контролировать взаимоотношения между племенами, которые остаются напряженными и иногда переходят в кровавые стычки.

Не желая создавать излишнее напряжение в обществе, центральное правительство пока обозначило статус регионов, в том числе и Айлэндс, как чисто номинальный, почти символический. В них даже нет официального административного центра, каждая входящая в регион провинция все так же управляет сама собой.

Однако у региона Айлэндс совершенно особое положение, обусловленное его географическим местонахождением: это фактически единственный регион, находящийся на отдельных островах (если не считать несколько мелких островов, входящих в регион Момасе).

Население региона Айлэндс на 99% представлено коренными меланезийцами,

❖ ДОСТОПРИМЕЧАТЕЛЬНОСТИ

- **Природные:** стратовулканы Амбайтл (остров Амбайтл) и Бабасе (остров Бабасе), пещеры Лониу (Лос-Негрос), коралловые рифы, мангровые заросли, пляжи.
- **Исторические:** затопленные во времена Второй мировой войны корабли и оружейная площадка в бункере (остров Новая Ирландия, Кавиенг), японский военный подземный лабиринт (остров Новая Британия).
- **Культурные:** Центр изучения морских ресурсов Национального центра рыболовства Папуа — Новой Гвинеи (остров Нанго).



Один из основных источников дохода региона — получение пальмового масла. Плантации масличной пальмы изрядно потеснили леса. Провинция Западная Новая Британия.



В регионе сохранилась старинная традиция ловли рыбы гарпуном с лодки. Остров Новая Британия, деревня Аконга.



Бисмаркская летучая лисица обитает на одноименном архипелаге и питается плодами и цветами.

прочие же — приезжие, много наемных рабочих, среди которых преобладают в том числе европейцы и азиаты. Основная часть населения региона сосредоточена в районе Рабаула на Новой Британии и на острове Бугенвиль, тогда как горы Новой Британии и Новой Ирландии практически не обжиты. Основу общества все так же, как в старину, составляет большая семья, в свою очередь, вливающаяся в более крупные кланы.

Особую роль играет островная религия, в основном культ предков, анимизм и вера в магическое действие колдовства, с помощью которого решают вопросы общественных отношений. В то же время сильны позиции и лютеранской церкви — наследия германской колониальной эпохи.

Самый богатый полезными ископаемыми из всех островов региона Айлэндс — Бугенвиль, где с 1972 г. разрабатывается одно

из крупнейших в мире месторождений медной руды, содержащей золото с серебром. Хотя доля занятых в горнодобывающей и обрабатывающей промышленности, а также в сфере услуг растет, большинство населения островов — до 80% — по-прежнему живет в деревнях и занимается натуральным земледелием, причем используется технология первобытнообщинного строя — подсечно-огневая система земледелия.

С островов вывозятся производимые здесь копра и пальмовое масло, особенно с Новой Британии.

Внутриполитическая обстановка на островах остается неспокойной. Главная проблема для страны — требования отделения, выдвигаемые жителями некоторых из островов.

Особенно сильны сепаратистские настроения на острове Бугенвиль —

крупнейшем из Соломоновых островов. Причины здешнего сепаратизма — исключительно экономические: аборигены претендуют на собственность месторождений полезных ископаемых.

Дважды движения за образование нового государства пытались добиться независимости Бугенвиля, провозгласившая Республику Северных Соломоновых островов в 1975 и 1990 гг.

Это были совсем не мирные процессы: в результате столкновений погибло 15–20 тыс. человек.

■ ЛЮБОПЫТНЫЕ ФАКТЫ

■ Пролив Сент-Джорджес, разделяющий острова Новая Британия (на западе) и Новая Ирландия (на востоке), назван в честь пролива Святого Георгия, разделяющего Ирландию и Великобританию.

■ Портный город Рабаул на северо-восточном берегу острова Новая Британия — бывшая столица провинции Восточная Новая Британия. В 1994 г. город был разрушен вулканическим пеплом, выброшенным в воздух во время извержения вулкана Тавурвур. После извержения столицу провинции перенесли в город Кокопо.

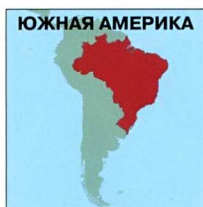
■ Во время войны на Тихом океане (Вторая мировая война) в Рабауле располагалась база японских ВВС. Японцы вырыли многочисленные подземные сооружения общей протяженностью почти 576 км.

■ Остров Бугенвиль назван в честь Луи Антуана де Бугенвиля (1729–1811 гг.), французского путешественника, руководителя первой французской кругосветной экспедиции на кораблях «Ворчунья» и «Звезда» в 1766 г. В честь мореплавателя названо также известное южноамериканское цветковое растение бугенвиллея.

■ На острове Новая Ирландия сохранился старинный туземный обычай «вызывания акул». Некоторые из туземцев обладают даром подманывать акул голосом, издавая характерные звуки. Акулы подплывают к лодке и попадают в сеть. Те из ловцов, кто не обладает таким даром, используют искусственный заменитель — «акульи пропеллеры»: приспособление, на котором вращаются и грохочут половинки кокосовых орехов.



Кони острова Лихир, одно из самых больших месторождений золота в мире, находятся в вулканической кальдере, образовавшей естественную гавань.



ЮЖНАЯ АМЕРИКА

ШТАТ В БРАЗИЛИИ



МАТУ-ГРОСУ-ДУ-СУЛ

Штат на болотах



Бескрайние болота штата Мату-Гросу-ду-Сул носят общее название Пантанал. Эта гигантская топь образовалась в течение тысяч лет в тектонической впадине.

ОБЩИЕ СВЕДЕНИЯ

Местонахождение: юго-запад Бразилии.

Административный статус: штат в Бразилии, Центрально-Западный регион.

Административное деление: 4 мезорегионов, 11 микрорегионов, 79 муниципалитетов.

Административный центр: г. Кампу-Гранди — 845 763 чел. (2014 г.).

Крупный город: Корумба — 108 010 чел. (2014 г.).

Языки: португальский (официальный), индейские языки группы тупи-гуарани.

Этнический состав: коричневые (бразильский термин для обозначения смешанных рас: метисов, мулатов и т. п.) — 51%, белые — 39%, афроамериканцы — 8%, американские индейцы — 1,5%, азиаты — 0,5% (2012 г.).

Религии: католицизм, верования коренных народов.

Денежная единица: бразильский реал.

Крупные реки: Парана и Парагвай с притоками.

Аэропорты: Кампу-Гранди, Корумба и Пуэрту-Суареш (международные).

Соседние страны и территории: на севере — штат Мату-Гросу, на северо-востоке — Федеральный округ Гояс, на востоке — штат Минас-Жерайс, на юго-востоке — штаты Сан-Паулу и Парана, на юге и юго-западе — Парагвай, на западе — Боливия.

ВТОРАЯ ПОЛОВИНА «ЛЕСНОГО ШТАТА»

В 1977 г. штат Мату-Гросу-ду-Сул был образован путем раздела штата Мату-Гросу, от которого была отделена южная часть, образовавшая новую административно-территориальную единицу.

Хотя название штата в переводе с португальского буквально означает «густые леса на юге», это не совсем соответствует действительности. Своим названием штат обязан соседнему штату Мату-Гросу, в который он входил до 1977 г. На самом же деле отделившаяся часть, ныне именуемая Мату-Гросу-ду-Сул, представляет собой преимущественно тропическую саванну, которую именуют серрадо. Она очень страдает от расширения сельскохозяйственных регионов, так как самый распространенный метод здесь — выжигание саванны с целью разведения

монокультур, преимущественно сои, маиса и сахарного тростника.


Второй распространенный тип природного ландшафта в штате — необозримые пространства болот, образующих целую географическую страну Пантанал, что означает «болотистая низина». Действительно, Пантанал представляет собой обширную заболоченную тектоническую впадину. Занимая территорию нескольких штатов, он является одной из крупнейших топик территорий на земле.

Пока не найден ответ на вопрос, кто жил в этих местах в глубокой древности. Испанцы и португальцы, прибывшие сюда еще в конце XV в., обнаружили здесь индейское племя гуарани-кайова.

Поначалу эти земли формально принадлежали Испании — по Тордесильясскому договору. На самом же деле сюда решались проникать по рекам только лишь самые отчаянные завоеватели —

испанские конкистадоры и португальские бандейранты, а также миссионеры-иезуиты начиная с XVII в.

Все они искали золото, а когда нашли, в 1748 г. на реке Гуапоре была создана испанская колония Мату-Гросу с центром в Вила-Бела-да-Сантисима-Тринидади («Красивая



Пернатый символ национального парка Пантанал — бразильский аистабиру.

ЦИФРЫ

Площадь: 357 124,962 км².

Население: 2 505 088 чел. (2012 г.).

Плотность населения: 7 чел./км².

Городское население: 84,7% (2006 г.).

Средняя высота над уровнем моря: от 200 до 600 м.

Самая высокая точка: возвышенность Морро-Гранде (1065 м).



Карстовые пещеры неподалеку от Бонито отличаются редкой красотой: здесь прозрачные озера и ажурные гирлянды сталактитов.



Из плодов лианы калабас изготавливают сосуды и музыкальные инструменты.

деревня Святой Троицы»). В 1750 г. по Мадридскому договору колония отошла к Бразилии. В XVIII в. сюда успели завезти много рабов из Конго, и сегодня здешние чернокожие бразильцы пытаются бережно сохранять конголезские традиции.

Когда золото иссякло, Мату-Гросу вернулся в первобытное состояние диких джунглей — пока не началась массовая вырубка лесов под пастбища и плантации и сюда не хлынул поток мигрантов — сборщиков каучука, плантаторов и скотоводов.

Вплоть до конца 1880-х гг. федеральное правительство было вынуждено отправлять значительные силы бразильской армии для усмирения индейцев, совершавших набеги на деревни поселенцев-скотоводов.

11 октября 1977 г. территория Мату-Гросу была разделена надвое решением правительства страны из соображений чисто экономических: от Мату-Гросу, который был наименее освоенной и малозаселенной частью большого штата, отделили его южную часть — Мату-Гросу-ду-Сул. В силу этот закон вступил спустя два года — 1 января 1979 г.

В состав новой административно-территориальной единицы Бразилии штата Мату-Гросу-ду-Сул вошли также бывшая Федеральная территория Понта-Пора и северный участок Федеральной территории Игуасу.

После образования отдельного штата заболоченный юг начали осваивать более активно, и количество муниципалитетов увеличилось в десятки раз.



Река Формозо популярна среди дайверов из-за своей удивительной прозрачности.

☀ КЛИМАТ

Субтропический и тропический.

Сезон дождей: май-сентябрь/октябрь.

Средняя температура января: +29°C.

Средняя температура июля: +20°C.

Среднегодовое количество осадков: 1500 мм.

Относительная влажность воздуха: 80%.

📊 ЭКОНОМИКА

ВВП: 54 471 млрд бразильских реалов (2012 г.), на душу населения — 21 744 бразильских реала (2012 г.).

Полезные ископаемые: золото, алмазы, марганец, железо, олово, известняк, мрамор.

Промышленность: горнодобывающая, металлургическая, пищевая (переработка мяса, сои, риса и маниока).

Сельское хозяйство: растениеводство (соя, рис, маниок, кофе, пшеница, кукуруза, бобовые, хлопок, арахис, сахарный тростник), животноводство (крупный рогатый скот, мулы, лошади, свиньи, козы, овцы, ослы).

Традиционные ремесла индейцев: изделия из кожи, ткачество.

Сфера услуг: туристические, транспортные, торговые.

📖 ЛЮБОПЫТНЫЕ ФАКТЫ

■ В силу исторической оторванности территории штата Мату-Гросу-ду-Сул от более обжитых земель Бразилии эти районы издавна влекли сюда путешественников и исследователей, жаждавших обнаружить затерянные древние города. Самый известный из таких исследователей-авантюристов — британский археолог и путешественник, подполковник Персивал Харрисон Фосетт (1867 — предположительно 1925 гг.). Фосетт пропал при неизвестных обстоятельствах вместе со своим сыном в 1925 г. во время экспедиции, целью которой было обнаружение некоего затерянного города в районе нынешнего штата Мату-Гросу-ду-Сул. На поиски неведомых цивилизаций Фосетта вдохновила, в частности, дружба с писателями-фантастами Г. Райдером Хаггардом и Артуром Конан Дойлом. Последний использовал рассказы Фосетта при работе над романом «Затерянный мир». Фосетта так и не нашли, но появилась легенда о том, что он потерял память и стал вождем племени каннибалов.



Индейцы племени терена сохранили обычай предков, но сумели также отлично обжиться в городах.



Цельнометаллический железнодорожный мост через реку Миранда был построен англичанами еще в 1931 г.

Штат Мату-Гросу-ду-Сул оказался богаче штата Мату-Гросу: здесь нашли новые месторождения золота, а также алмазов, марганца и железной руды, быстрыми темпами развивается металлургия, растет сеть железных дорог и автомагистралей за счет сведения девственных лесов.

Экономика штата Мату-Гросу-ду-Сул основана на сельском хозяйстве, в основном на выращивании крупного рогатого скота мясных пород, а также кормов для него: сои и маиса. Каждый город штата — это фактически громадный мясокомбинат с бойней и холодильниками. Мясо перерабатывают тут же, за границу штата в свежем виде почти не вывозят, что значительно повышает доходность этого сектора.

Главный город штата Кампу-Гранди — центр очень пестрой культуры,

сформированной несколькими этническими группами: иммигрантами из японской префектуры Окинава, выходцами с Ближнего Востока, из Армении, Португалии, Германии, Италии, Испании и Парагвая. В дополнение ко всему в городе заметно присутствие индейцев и афробразильцев. Результатом такого смешения народов стало то, что в городе происходит почти непрерывная череда различных национальных и религиозных праздников.

Самый популярный праздник — Феста Жунина, или Июньский праздник, по размаху временами превосходящий карнавал в Рио. Мужчины наряжаются фермерскими мальчиками с большими соломенными шляпами, женщины надевают красные клетчатые платья с косичками и рисуют веснушки. Таким немудреным способом они благодарят св. Иоанна Крестителя

за то, что ниспослал им дождь и хороший урожай.

Не менее известны также кинофестиваль в Кампу-Гранди, основанный в 2004 г., и фестиваль «Де Инверно де Бонито», или Зимний фестиваль Бонито, — серия музыкальных представлений об экологии и театрально-фольклорные постановки.

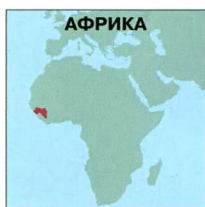
Городов в штате становится все больше, один из самых известных — Корумба, «столица» болот Пантанал, основанный в верхнем течении реки Парагвай. Корумба — самый западный конечный пункт железнодорожного сообщения в Бразилии.

❗ ЛЮБОПЫТНЫЕ ФАКТЫ

- Так как поиск и захват новых земель и безопасных морских путей одновременно шли со стороны Испании и Португалии, то это легко могло довести до войны. Поэтому границы будущих владений заблаговременно закреплялись договорами под контролем папы римского. После открытия Колумбом Америки в 1492 г. испано-португальская граница в 1494 г. была определена Тордесильяским договором по меридиану 46°37' (впоследствии отмененному в 1777 г.): все, что к западу, — португальское (это стало ядром будущей Бразилии), все, что восточнее, — испанское.
- Среди жителей штата Мату-Гросу-ду-Сул распространены легенды о том, что именно на территории штата находится вход в подземные лабиринты, ведущие к центру Земли.
- Штаты Мату-Гросу и Мату-Гросу-ду-Сул часто путают. Чтобы не возникало путаницы, бразильское правительство планирует переименовать его, и как один из вариантов рассматривается название Пантанал — в честь заповедной болотистой низины.
- В 1988 г. конституция Бразилии закрепила право индейцев на традиционный образ жизни и на занимаемые ими территории: отныне индейские земли неотчуждаемы, а права на них неприкосновенны. Запрещается принудительное перемещение туземного населения с его земель, кроме как по решению федерального парламента в случае катастрофы, эпидемии или в интересах независимости страны; гарантируется их немедленное возвращение после прекращения опасности.



Плантации хлопка появились в штате еще во времена рабовладения, и в настоящее время являются одной из основ местного сельского хозяйства.



АФРИКА

ГОСУДАРСТВО
В АФРИКЕ

ГВИНЕЯ

*На аромат
малагетты*



Красно-белый маяк в Конакри — столице Гвинеи — подавал сигнал кораблям десятки лет назад и в наше время не утратил своего значения. Прибрежные воды Гвинеи считаются довольно опасными для судоходства из-за скал и коварных течений.

ПЕРЦОВЫЙ БЕРЕГ

Европейских торговцев издавна привлекал этот район Африки, который они прозвали Перцовым берегом. Именно здесь получали самые богатые урожаи гвинейского перца малагетта.

Гвинейская Республика находится на побережье Атлантического океана, на участке с сильно изрезанными берегами. Вдоль побережья протянулась узкая полоса низменности, и чем дальше в глубь континента, тем выше становится рельеф, поднимаясь неровными уступами, именуемыми плато Фута-Джаллон. Весь юго-восток страны занимает Северо-Гвинейская возвышенность, где находятся горы Нимба и высочайшая вершина страны. На северо-востоке раскинулась равнина в бассейне верхнего течения

реки Нигер. Рек в стране вообще много, но все они короткие, стремительные и перегородены порогами, отчего судоходны лишь в устье, да и то всего несколько.

Круглый год в Гвинее жарко и влажно, причем настолько, что даже в сухой сезон влажность в столице Конакри не опускается ниже 85%.

Растительность Гвинеи заметно изменена: в течение веков здесь шла вырубка лесов для судостроения и просто на дрова. В результате на юге и в центре остались сильно разреженные вторичные леса.

Север — зона саванн, а на побережье протянулись участки мангровых лесов.

Животный мир Гвинеи представлен крупными млекопитающими (слон, гиппопотам, леопард, гепард), тут обитает множество змей, а бич здешних мест — насекомые, распространяющие лихорадку, малярию и «сонную болезнь». Последнее обстоятельство стало причиной того, что освоение здешних мест европейскими колонизаторами шло довольно медленно.

Пока наука не располагает данными о древней истории страны. Известно точно,

ОБЩИЕ СВЕДЕНИЯ

Местонахождение: запад Африки.

Административное деление: 8 провинций (Боке, Конакри, Фарана, Канкан, Киндия, Лабе, Маму и Нзерекоре), 33 префектуры.

Столица: Конакри — 1 886 000 чел. (2014 г.).

Крупные города: Канкан — 472 112 чел. (2014 г.), Нзерекоре — 280 256 чел. (2012 г.), Киндия — 181 126 чел. (2008 г.), Фарана — 119 159 чел. (2013 г.), Лабе — 107 695 чел. (2007 г.), Маму — 88 203 чел. (2013 г.), Боке — 81 116 чел. (2007 г.).

Языки: французский (официальный), национальные (фула, мандинка, сусу, бага, басари).

Этнический состав: фульбе — 40%, малинке — 26%, сусу — 11%, прочие — 23%, всего более 20 этнических групп (2013 г.).

Религии: ислам — 85%, христианство (католицизм, евангелизм) — 8%, анимизм — 7% (2013 г.).

Денежная единица: гвинейский франк.

Крупные реки: истоки Нигера и Гамбии, а также Бафинг, Когон, Конкуре, Томине, Фатала, Форекарья.

Аэропорт: международный аэропорт Гбессиа (Конакри).

Соседние страны и акватории: на северо-западе — Гвинея-Бисау, на севере — Сенегал, на северо-востоке — Мали, на востоке — Кот-д'Ивуар, на юге — Либерия и Сьерра-Леоне, на западе — Атлантический океан.

ЦИФРЫ

Площадь: 245 857 км².

Население: 11 474 383 чел. (2014 г.).

Плотность населения: 46,7 чел/км².

Занятых в сельском хозяйстве: 76% (2014 г.).

Ниже уровня бедности: 47% (2006 г.).

Протяженность сухопутной границы: 4046 км.

Протяженность береговой линии: 320 км.

Самая высокая точка: гора Ришар-Молар (горы Нимба, 1752 м).



Типичный ландшафт в районе плато Фута-Джаллон: отдельно стоящие деревья и жестколистные кустарники.



Кистеухая, она же речная свинья, обладает характерными длинными седыми бакенбардами.

что в VIII–XI вв. большая часть северо-востока современной Гвинеи входила в состав государства Гана. Уже тогда здесь велась добыча золота, которое вывозили на север, в государства Сахеля, где обменивали на соль и другие товары из Северной Африки.

☀ КЛИМАТ

Экваториальный, влажный и жаркий.

Сезоны: муссоны — июнь–ноябрь, сухой — декабрь–май.

Среднегодовая температура: на побережье +27°C, в центре (плато Фута-Джаллон) +20°C, в верхней Гвинее +21°C.

Среднегодовое количество осадков: побережье Атлантического океана — 4300 мм, внутренние районы — 1300 мм.

Относительная влажность воздуха: 80–85%.

Пыльный ветер харматан (западноафриканский пассат).

📊 ЭКОНОМИКА

ВВП: \$15,31 млрд (2014 г.), на душу населения — \$1300 (2014 г.).

Полезные ископаемые: бокситы, алмазы, железо, уран, кобальт, марганец, медь, никель, пирит, платина, свинец, титан, хром, цинк, каменная соль, гранит, графит, известняк.

Промышленность: металлообрабатывающая, пищевая (рыбоконсервная), химическая, текстильная, деревообрабатывающая, цементная.

Морские порты: Конакри, Камсар, Бенти.

Сельское хозяйство: растениеводство (рис, кукуруза, просо, сорго, маниок, арахис, бананы, кофе, ананасы, яблоки, цитрусовые, клубника, манго, папайя, авокадо, гуайява, хинное дерево), животноводство (полукочевое, мелкий рогатый скот).

Морское рыболовство (кефаль, макрель, морской скат, сардинелла).

Традиционные ремесла: резьба по дереву (красному и черному) и кости, плетение из солом (сумки, веера, циновки), ткачество, керамика, изделия из кожи, металла и камня, плетение из волокна рафии, изготовление музыкальных инструментов.

Сфера услуг: туристические, транспортные, торговые.

В XII в. империя Гана распалась, на ее месте возникла империя Мали, основанная народом малинке. Тогда же, в XII в., на территорию современной Гвинеи проник и закрепился ислам. В XV–XVI вв. началось массированное проникновение ислама с территории нынешней Мавритании и других стран Магриба.

Этот этап истории нынешней Гвинеи совпал с появлением на ее побережье португальских, английских и французских работорговцев. Их привлекали многочисленные бухты и заливы, где и после запрета рабства прятались невольничьи суда от британских военных фрегатов.

Основу нынешней государственности Гвинеи и ее границ заложил народ фульбе, в начале XVIII в. создавший на территории плато Фута-Джаллон (где они живут

и сегодня) сильное одноименное исламское государство.

В середине XIX в. работорговля пошла на спад, европейцы начали торговать с местными племенами, закупая арахис, перец малагетта, пальмовое масло, шкуры диких животных и каучук. В основном это были французы, прозвавшие это место Перцовым берегом. Сначала они построили для собственной защиты форты, затем отказались платить дань царькам местных племен, а когда те взялись за оружие, в 1849 г. Франция провозгласила всю эту землю своим протекторатом, а затем — колонией в составе Французской Западной Африки.

Лишь в 1958 г. силы народного сопротивления смогли провести в Гвинее референдум за независимость страны, которая была провозглашена в том же году.



Район Далаба известен своими крупными рынками, где торгуют люди народа фульбе, в основном женщины, известные на всю Африку умением отчаянно торговаться.



Гвинейская Республика находится на западноафриканском побережье Атлантического океана; глубокие речные долины и холмистые низогорные массивы делают Гвинею похожей на горную страну. Высоты плавно повышаются от прибрежных низменностей до плато в глубине страны высотой свыше полутора километров.

ДОСТОПРИМЕЧАТЕЛЬНОСТИ

■ **Природные:** плато Фута-Джаллон и национальный парк Фута-Джаллон, водопады Марие, Тинкисо и Бафара, пороги Фуяма, пещеры Какимбон, острова Иль-де-Лос, верховья рек Нигер и Гамбия, горы Нимба, Танге и Ганган, природный заповедник Горы Нимба, река Мило, биосферный заповедник Река Тинкисо, экологический регион Гвинейская лесосаванна, остров Томбо.

■ **Город Конакри:** Великая (Большая) мечеть (1982 г.), Памятник жертвам 22 ноября 1970 г., кафедральный собор Сен-Мари (1930-е гг.), мост имени 8 ноября, Национальный музей, Ботанический сад, Президентский дворец, Музей национальных искусств, Народный дворец, рынки Марч Мадина и Нигер, стадион 28 сентября, университет Конакри Гамаль Абдель Насер.

ЛЮБОПЫТНЫЕ ФАКТЫ

■ Чтобы не путать Гвинею с Гвинеей-Бисау и Экваториальной Гвинеей, Республику Гвинея иногда называют по столице — Гвинея-Конакри.

ТЕРРИТОРИЯ МАНДЕ И ФУЛЬБЕ

Манде и фульбе — два народа, составляющих большинство населения страны. Отношения между ними далеко не простые, и причины тому кроются в образе жизни и истории обоих народов.

Большинство населения Гвинеи — это три народа: фульбе (частично сохранившие кочевой образ жизни), малинке (мандинка) и сусу. Скотоводы фульбе населяют преимущественно центральную часть страны, малинке обжили внутренние области, в основном в бассейне Нигера, а сусу — атлантическое побережье. До конца не изжиты межэтнические противоречия между сельским населением, говорящим на языках манде, и скотоводами-завоевателями фульбе. Благодаря усилиям международных организаций они отказались от вооруженных конфликтов и теперь борются за политическую власть в стране.

В городах сохранились общины многочисленных потомков французских поселенцев. Наследие колониальных времен — французский язык, ставший языком межнационального общения для трех главных народов страны, хотя владеет им сравнительно небольшая часть населения. В стране проводится политика поддержки изучения национальных языков (официально

таковых восемь), для которых даже создана письменность на основе латинского алфавита.

Подавляющее большинство населения — мусульмане, но традиции анимизма и веры в духов предков очень сильны и распространены даже в городах.


Гвинея — мировой центр добычи бокситов (страна обладает самыми большими запасами бокситов в мире), здесь найдены крупные месторождения алмазов, железной руды и других металлов. Однако все это — экспортный товар, а сама страна по всем показателям относится к одним из самых бедных в мире.

Большинство местного трудоспособного населения занято в сельском хозяйстве, продукция которого потребляется тут же в стране. Поэтому основная масса населения сосредоточена в районе плато Фута-Джаллон, где на горных лугах фульбе пасут крупный рогатый скот, овец и коз, а в плодородных долинах выращивают разные сельскохозяйственные культуры.

Экономика Гвинеи переживает большие трудности, вызванные варварской вырубкой леса, недостатком питьевой



Такие причудливые барабаны делают в племени бага.



Как и в большинстве других африканских стран, здесь постоянно растущее число молодых людей.

воды, распространением пустыни с севера на юг, значительным переловом рыбы и разрушительными последствиями разработки полезных ископаемых для окружающей среды. Развитию страны мешают также политическая нестабильность и распространение заболеваний, носящих эпидемический характер. Принимаемые правительством меры для решения этих проблем должного эффекта пока не дают.

Столица страны — Конакри — крупный порт на побережье Атлантического океана. У него необычное расположение: он находится на полуострове Калум и острове Томбо (Толебо), соединенном дамбой с материком, причем остров —

центральный район города. Главный экономический центр страны, тут сосредоточено большинство промышленных предприятий.

Конакри — город относительно молодой, современные здания здесь появились только в 1960-е гг. Главная достопримечательность города — Великая (Большая) мечеть, одна из крупнейших в Западной Африке, где находятся погребения национальных героев Самори (около 1830–1900 гг.), Секу Туре (1922–1984 гг.) и Альфа Мо Лабе (1850-е–1912 гг.). Особо почитаемое место во всей стране — установленный в городе Памятник жертвам 22 ноября 1970 г., когда португальская армия на день оккупировала Конакри.



«Такси брус», или «деревенское такси», способно перевозить одновременно массу пассажиров.



Лягушка кассина из семейства прыгуний на самом деле предпочитает бегать, а не прыгать.

Политическая ситуация в стране остается нестабильной, вожди племен делят власть, создав собственные политические партии, военные устраивают перевороты, по стране периодически прокатываются массовые забастовки и выступления населения.

■ ЛЮБОПЫТНЫЕ ФАКТЫ

■ Название государства Гвинея происходит от названия одноименной большой африканской географической области, в XIV в. появившейся на европейских картах. Предположительно это название происходит от видоизмененного берберского слова «игуавен» (немые), которым берберы назвали чернокожее население к югу от Сахары, не понимавшее их язык.

■ В 1970 г., в ходе подавления борьбы за независимость португальской колонии Гвинея-Бисау, которую поддерживала Гвинея, португальская армия на один день захватила ее столицу. Целью был арест руководства повстанцев и складов с оружием, а также освобождение португальских военнопленных и свержение президента Гвинеи Ахмеда Секу Туре. План португальцев удался частично: свергнуть режим Секу Туре им не удалось. Этот эпизод остается единственным примером в новейшей истории, когда регулярная армия европейского государства захватила столицу независимой африканской страны, пусть даже на одни сутки.

■ Гвинейское плато Фута-Джаллон получило в среде ученых-географов прозвище «водокачка Западной Африки»: здесь начинаются крупнейшие реки региона — Гамбия и Сенегал.

■ Путешественники отмечают яркий красный или красно-бурый цвет почв саванн и лесов Гвинеи, богатых окислами железа.

■ Гора Ришар-Молар расположена непосредственно на границе между Кот-д'Ивуаром и Гвинеей и является высочайшей вершиной обеих стран одновременно.

■ Гвинейский перец малагетта — на самом деле растение семейства имбирных, чей необычайно жгучий вкус сочетается с острым резким ароматом, свойственным только этому перцу. С XIII в. малагетту начали использовать как самостоятельную или заменяющую черный перец пряность в Англии, а позднее — в Канаде, США, Австралии. К настоящему времени перец вытеснил из употребления малагетту, сейчас гвинейский перец используют только как местные специи в Центральной Африке и в США как пряность для придания аромата настойкам, уксусу и даже английскому элю.

■ Архипелаг Иль-де-Лос — это шесть островов у атлантического побережья Гвинеи. Острова начали заселять только в начале XX в. Поначалу сюда перебирались англичане, а затем, в обмен на отказ от рыбного промысла в Ньюфаундленде и на Лабрадоре, сюда переселились французы.



ЦЕНТРАЛЬНАЯ
И ЮЖНАЯ ЕВРОПА

ГОРОД В ПОЛЬШЕ



ГЛИВИЦЕ

*Здесь началась
Вторая мировая*



Искусственная подсветка несколько смягчает мрачный ореол места, где произошли события, ставшие прологом ко Второй мировой войне. В здании радиостанции в Гливице произошла одна из самых известных провокаций в мировой истории.

ОБЩИЕ СВЕДЕНИЯ

Местонахождение: Южная Польша.
Административный статус: город на правах повята, Силезское воеводство, Польша.
Язык: польский.
Этнический состав: поляки.
Религия: католицизм.
Денежная единица: польский злотый.

ЦИФРЫ

Площадь: 133,88 км².
Население: 184 993 чел. (2014 г.).
Плотность населения: 1381,8 чел/км².
Дата основания: XIII в.
Первое упоминание: 1276 г.
Самая низкая точка относительно уровня моря: 200 м.
Самая высокая точка: 278 м.

КЛИМАТ

Умеренно-континентальный.
Средняя температура января: -1,5°C.
Средняя температура июля: +18°C.
Среднегодовое количество осадков: 610 мм.
Относительная влажность воздуха: 70%.

ЭКОНОМИКА

Полезные ископаемые: каменный уголь.
Промышленность: угледобывающая, черная металлургия, машиностроение, химическая, пищевая.
Транспортный узел (железные дороги, речной порт).
Сфера услуг: туристические, транспортные, торговые.

«КОНСЕРВЫ» ГЕЙДРИХА

Чтобы напасть на Польшу, Германии был необходим формальный повод. Так как повод не находился, его придумали немецкие спецслужбы, назвав эту провокацию операцией «Консервы».

Промышленный южно-польский город Гливице навсегда вошел в мировую историю как одно из мест, где Вторая мировая война разразилась еще до ее официального начала. Именно здесь, в городе, основанном еще в XIII в., прозвучали ее первые выстрелы в ходе так называемого Глайвицкого инцидента, также известного как Глайвицкая провокация, или операция «Консервы».

Германский фюрер Адольф Гитлер искал любой повод для нападения на Польшу. Таким поводом могла бы стать хорошо организованная провокация. Гитлер поручил проведение операции начальнику Главного управления имперской безопасности Рейнхарду Гейдриху и его

подчиненному — начальнику диверсионной группы штурмбанфюреру СС Альфреду Науйокусу.

Место для операции было выбрано самое подходящее: Гливице (или на немецкий манер — Гляйвиц) было одним из центров Силезских восстаний 1919–1921 гг.: вооруженных бунтов поляков против немецких властей Веймарской республики, имевших целью выход из состава Германии и вхождение в состав Польши. Но большинство населения города составляли немцы, и они выступили против этого.

В ночь с 31 августа на 1 сентября 1939 г. группа одетых в польскую военную форму людей (из германских спецслужб) захватила здание Глайвицкой радиостанции.

Работников радиостанции они связали и заперли в подвале, после чего зачитали антигерманское воззвание на польском языке.

Прибывшие сюда немецкие полицейские обнаружили тела людей в польской военной форме, оставленные нападавшими. Эти тела и были «консервами» — заранее убитыми заключенными концлагерей, доставленными на место провокации для пущей убедительности, чтобы сыграть роль «погибших» поляков.

На следующий день Гитлер обратился к немецкому народу и заявил, что Польша напала на германскую территорию и теперь Германия находится в состоянии войны с Польшей.



❖ ДОСТОПРИМЕЧАТЕЛЬНОСТИ

- **Исторические:** Пястовский замок (XV в.), руины Городского театра (1890 г.).
- **Культурные:** Силезский технологический университет (1945 г.), парк Шопена.
- **Культовые:** костел Св. Бартоломея (ок. 1232 г.), костел Всех Святых (XV в.), кафедральный костел Святых Апостолов Петра и Павла (1888–1900 гг.).
- **Архитектурные:** ратуша (XV в.), Старый город (каменные дома с аркадами, XV–XVII вв.), Пальмовая оранжерея (Пальмьярня, XIX в.), главпочтамт (1903–1906 гг.), Гливицкий канал (1935–1939 гг.), Гливицкая радиомачта (Музей истории радио и визуального искусства, 1935 г.).

❖ ЛЮБОПЫТНЫЕ ФАКТЫ

- Городом первоначально управляли польские князья, в XIV в. он стал собственностью чешской короны, а в XVI в. отошел вместе с этой короной австрийской династии Габсбургов, затем Пруссии и во второй половине XIX в. оказался в собственности Германии.

Польский город Гливице находится в Верхнесилезской агломерации, это речной порт у Гливицкого канала. Один из самых зеленых городов в Верхней Силезии: парки занимают около пятой части его общей площади.

ПРОМЫШЛЕННЫЙ ЦЕНТР ВЕРХНЕЙ СИЛЕЗИИ

Сегодняшний Гливице — современный промышленный, научный, культурный центр и важный транспортный узел.

В 1945 г. Гляйвиц попал под польское управление, был переименован в Гливице, и антигерманские настроения в Верхней Силезии вылились в массовое официальное изгнание местного немецкого населения в Британскую зону оккупации Германии. В свою очередь, в Гливице переселились поляки с территорий, занятых СССР.

Южно-польский город Гливице находится в пределах Верхнесилезской агломерации городов — крупнейшего скопления городов Польши, ее самого большого индустриального и транспортного узла.

Гливице — город, оказавшийся в почти сплошной городской застройке вместе с Катовице, Забже, Зожувом и другими промышленными центрами. Именно в этом районе сосредоточена большая часть общепольской добычи каменного угля: свыше 50 шахт.

В настоящее время Гливице — второй по значению центр обрабатывающей промышленности в пределах Верхнесилезской агломерации после Катовице.

Непосредственно рядом с Гливице находятся каменноугольное месторождение и шахты «Сосница-Макошовы». Наличие здесь крупного каменноугольного месторождения способствовало появлению в городе предприятий черной металлургии, машиностроения и химических. Предприятия пищевой промышленности были ориентированы в первую очередь на обеспечение большого количества рабочих, занятых на городских заводах. Самый известный из них — автосборочный завод американской компании «Дженерал Моторс».

Также Гливице — важный железнодорожный узел и речной порт у Гливицкого канала. Грузооборот речного порта Гливице — около 2 млн т в год, а через Гливицкий канал порт города соединяется с рекой Одра, сетью немецких каналов и Балтийским морем.

Научным и образовательным центром всего района Гливице является Силезский технологический университет.

❖ ЛЮБОПЫТНЫЕ ФАКТЫ

- Первым задокументированным упоминанием города стала продажа части города рыцарю Герману в 1276 г.
- Значение названия города Гливице ученые предлагают искать в древнеславянском корне «глив», обозначающим территорию, покрытую преимущественно суглинком, или просто топкую местность. Согласно другой версии, смысл названия кроется в славянском слове «гливице», что означало «маленькие грибы».
- Сигналом к началу операции «Консервы» — и фактически всей Второй мировой войны — стали всего два немецких слова, сказанные Гейдрихом по телефону своему подручному Науйоку: *Grossmutter gestorben* («Бабушка скончалась»).
- После окончания Второй мировой войны Гливицкий канал и окружающие его территории были переданы Польше в соответствии с решением Потсдамской конференции 1945 г. Сегодня его длина около 42 км, а обслуживают его всего около 50 человек.
- Гливицкая радиомачта, построенная в 1935 г. и известная по операции «Консервы» 1939 г., собрана из листовенных балок, соединенных друг с другом посредством 16 тыс. латунных болтов. Высота — 118 м. Одно из самых высоких деревянных сооружений в мире. Чтобы подняться на ее вершину, придется преодолеть лестницу с 365 ступеньками. С 1955 г. и до распада советского блока на ней размещалась аппаратура для глушения радио «Свободная Европа».



ИВОДЗИМА

Флаги над Иводзимой

ОСТРОВ В СОСТАВЕ
ЯПОНИИ



ОБЩИЕ СВЕДЕНИЯ

Местонахождение: к юго-востоку от острова Хонсю.

Административная принадлежность: префектура Токио, Япония.

Соседние острова (архипелаг Кадзан): Северный Иото и Южный Иото.

ЦИФРЫ

Площадь: 23,16 км².

Протяженность: с севера на юг — 8 км, с запада на восток — 4 км.

Протяженность береговой линии: 22 км.

Население: постоянное население отсутствует.

Самая высокая точка: вулкан Сурибати (169 м).

Удаленность: 1200 км на юго-восток от Токио.

КЛИМАТ

Субтропический.

Средняя температура января: +20°C.

Средняя температура июля: +28°C.

Среднегодовое количество осадков: 1300–2000 мм.

Относительная влажность воздуха: 70%.

Зона слабой сейсмической активности.

Те, кто наблюдали за островом Иводзима с высоты птичьего полета, рассказывают, что благодаря своеобразному расположению вулкана Сурибати, остров похож на всплывшее на поверхность огромное морское чудовище.

СЕРНЫЙ ОСТРОВ

Пока на острове постоянно жили люди, здесь добывали серу, выращивали сахарный тростник, ловили рыбу. Все прочее, включая рис, приходилось завозить из метрополии.

У этого острова несколько названий: в старину японцы именовали его Ио, современные жители Японии именуют его Иото, американцы привыкли называть Иводзима, и теперь под этим названием он известен во всем мире.

Иводзима — остров вулканического происхождения, находящийся на удалении более тысячи километров от главных

островов Японского архипелага. Однако у Иводзимы нехарактерно плоский для вулканического острова рельеф. Тем не менее проявления вулканизма на острове отмечаются по нескольку раз в год.

Сам он находится в составе небольшого архипелага Кадзан — трех островов, образованных вулканами и вытянутых дугой на юг к Марианским островам, образуя своеобразную границу между Филиппинским морем и Тихим океаном.

Иводзима (или Иото — «Серный остров» в переводе с японского) вплоть до 1889 г. оставался необитаем. Затем здесь появились японские поселенцы с архипелага Идзу, и в 1891 г. остров был аннексирован Японией. Над Иводзимой впервые поднялся японский флаг.

В 1939 г. население островов уже составляло около 1100 чел, здесь было пять деревень. Была и собственная начальная школа, и синтоистский храм, и даже один полицейский.

Перед Второй мировой войной на Иводзиме обосновался гарнизон ВМС Японии. Весь 1944 г. здесь велись колоссальные фортификационные работы: остров превращался в форпост обороны от американского вторжения. Под землей и в скалах был открыт целый город. В том же году все гражданское население было принудительно эвакуировано. С тех пор постоянного населения здесь нет.



Та самая всемирно известная фотография, сделанная на острове Джо Розенталем.

ЛЮБОПЫТНЫЕ ФАКТЫ

■ Общая протяженность тоннелей, прорытых японцами при подготовке к обороне Иводзимы, составляла более 18 км.

■ На четвертый день боев — 23 февраля — американский фотограф Джо Розенталь сделал фотоснимок пятерых морских пехотинцев и санитаря, устанавливающих флаг на вершине горы Сурибати, который впоследствии назвали «Водружение флага на Иводзиме». В течение последующего месяца боев трое из изображенных на фото бойцов погибли. Фотография стала чрезвычайно популярной, была распространена по всему миру, получила Пулитцеровскую премию 1945 г. и стала в США одним из наиболее узнаваемых изображений войны.



ЛЮБОПЫТНЫЕ ФАКТЫ

■ Первооткрывателем острова Иводзима принято считать испанского мореплавателя Бернардо де ла Торре. В 1543 г., исследуя морской путь с Филиппинских островов в Западную Мексику, он увидел остров с борта каракки «Сан-Хуан-де-Летран». Он же дал островам Кадзан название Вулканические, а Иводзиму назвал Суфре, что значит «Серный»: впоследствии здесь действительно добывали серу.

■ Вулканы на островах Кадзан, одним из которых является Иводзима, в разных источниках называют либо действующими, либо потухшими. Такое противоречие объясняется главным образом отсутствием многолетних систематических наблюдений, так как на островах долгое время находились (и сейчас находятся) военные базы.

■ До японской реформы правописания 1946 г. исторически верным было называть остров Ивото (современное произношение — Иото). Кроме того, в морских атласах этот остров носил название Иводзима: «дзима» — альтернативное произношение иероглифа «то» (остров). Японские офицеры флота, которые прибыли для укрепления обороны острова перед американским вторжением, ошибочно называли его Иводзима. Поэтому произношение Иводзима стало основным во время и после Второй мировой войны.

■ Вулкан Сурибати — самая высокая точка острова — во время битвы за Иводзиму в 1945 г. выполнял функции японского укрепрайона. Своим названием («сурибати» — по-японски «ступка») обязан своей конусообразной форме.

Иводзима — небольшой японский островок вулканического происхождения в архипелаге Кадзан, часто включаемом в острова Бонин, без постоянного населения.

ВОССОЕДИНЕНИЕ ЧЕСТИ

В 1985 г., в 40-ю годовщину дня начала штурма острова Иводзима, ветераны обеих армий собрались ради церемонии, оставшейся в истории взаимоотношения двух стран — бывших врагов — как Воссоединение Чести.

19 февраля 1945 г. американские войска, развивая операцию «Отсоединение», высадились на острове Иводзима. Началось одно из главных сражений на Тихоокеанском театре военных действий Второй мировой войны и одно из самых кровопролитных сражений между японскими и американскими войсками.

Американцы никак не могли обойтись без взятия Иводзимы: здесь находилась японская база ВВС, оповещавшая Токио о приближающихся американских бомбардировщиках. Кроме того, американцы планировали в дальнейшем использовать Иводзиму для вторжения на Хонсю и другие большие острова Японии.

Однако американцы встретили ожесточенное сопротивление. Японцы превратили остров в неприступную крепость, построив сотни хорошо укрепленных бункеров и подземных огневых сооружений. Гарнизон из 21 тыс. солдат

под командованием генерала Курибаяси бился до последнего.

Перед высадкой десанта американцы обрушили на остров 22 тыс. снарядов и около 7 тыс. авиабомб. 4-я и 5-я дивизии американской морской пехоты (60 тыс. офицеров и солдат) атаковали юго-восточный берег. В первый день погибли почти 600 морских пехотинцев, 2400 были ранены.

Сражение за Иводзиму продолжалось вплоть до 26 марта 1945 г. Американцы потеряли 6821 человека убитыми и 18 000 ранеными. Из японского гарнизона в живых осталось не более ста человек.

Американцы утверждают, что немало японских солдат скрылись в пещерах и тоннелях острова, совершая вылазки оккупационных войск, и последние защитники сдались в плен лишь в мае 1945 г.

Вооруженные силы США занимали Иводзиму до 1968 г., затем американский

флаг был спущен и остров возвращен Японии.

В наши дни на Иводзиме нет постоянного населения, только личный состав авиабазы морских сил самообороны Японии в количестве 40 чел.



Семьи погибших японских солдат регулярно посещают места боев, ставшие мемориалом жертв войны.