



АВСТРАЛИЯ



ПРИРОДА



ПЛЯЖИ

РЕСТОРАНЫ



СПОРТ

ВИНО



МУЗЕИ

АБОРИГЕНЫ

ГОРОДА И СТРАНЫ – КАК НА ЛАДОНИ

Путешествие поездом и автобусом



АВСТРАЛИЙСКИЙ континент не обладает всеохватывающей железнодорожной сетью. Со своим небольшим населением

страна никогда не была в состоянии создать обширную систему железных дорог, и фактически за последние десятилетия их число сократилось. Однако существуют некоторые возможности для энтузиастов железных дорог: Австралия все еще предлагает несколько самых больших в мире поездов на поезде, поскольку регулярное сообщение связывает города восточного побережья. Поезд также считается быстрым средством выезда из центра больших городов. Автобусы обслуживают в равной степени как крупные города, так и отдаленные поселки.



Многолюдный железнодорожный вокзал в Перте

АВСТРАЛИЙСКАЯ ЖЕЛЕЗНОДОРОЖНАЯ СЕТЬ

ЖЕЛЕЗНЫЕ ДОРОГИ в Австралии принадлежат государству. **Кантрилинк**, федеральная собственность, управляется различными службами. Перемена персонала на границах штатов является единственным свидетельством для большинства пассажиров работы системы штат-за-штатом.

Поездка поездом дешевле, чем самолетом, но время путешествия длиннее. Поездка Сидней — Брисбен составляет 13,5 часа и Сидней — Мельбурн 10,5 часа.

Перспективы железнодорожных поездов в границах штата различны. Общей тенденцией, обусловленной ростом расходов на железные дороги, является замена поездов автобусным сообщением.

Правительства штатов принимают меры для обеспечения доступа в большинство районов, так что, где нет железнодорожной сети, как в Тасмании, вместо нее существует эффективная дешевая автобусная сеть.

ОСОБЕННОСТИ ПОЕЗДОК

Возможность добраться до самых удивительных ландшафтов страны делает железнодорожные путешествия по Австралии столь незабываемыми. Стандарты высокие, часто на уровне роскоши, напоминая доброе старое время поездок в поезде.

Рейс Индиан — Пасифик занимает три дня и покрывает 4352 км (2700 миль) из Сиднея в Перт. 478 км (300 миль) пересечения равнины Налларбор (см. с. 311) являются самой длинной в мире прямой железнодорожной колеей. Сказочная железная дорога Хан



Экспресс Индиан — Пасифик Рейлвей, следующий из Сиднея в Перт

соединяет Аделаиду и Алис-Спрингс, где существует музей, посвященный ее истории (см. с. 275). 1559 км (970 миль) путешествия проходит через поразительный пустынный пейзаж и занимает два дня.

Три различные линии пробегают 1681 км (1045 миль) между Брисбеном и Кэрнсом: Квинслендер, Санлендер и Спайрит оф Тропикс («Дух тропиков»). Другая железная дорога Квинсленда выходит за пределы Галфлендера, 152 км (95 миль) через некоторые наиболее отдаленные уголки Австралии.

Оверленд (Мельбурн — Аделаида) и скоростные ХРТ-поезда (Брисбен — Сидней — Мельбурн) предусматривают более утилитарное использование железных дорог.

КЛАССЫ

СУЩЕСТВУЮТ три типа путешествий на большинстве поездов между штатами. Ночные поездки, такие как Мельбурн — Аделаида, предлагают первый класс спальный, первый класс сидячий и экономический сидячий. Дополнительно Индиан — Пасифик, Хан и различные поезда Квинсленда предлагают экономический спальный. Все дальние поезда имеют возможность обеда. При путешествии первым классом стоимость еды включена в цену билета.

Вы можете путешествовать со своим автомобилем. Однако эта услуга дорогая, и вам лучше взять автомобиль напрокат.

БИЛЕТЫ И БРОНИРОВАНИЕ

Бронирование железнодорожного путешествия может быть сделано с помощью торгового агента, на железнодорожных вокзалах или по телефону



Автобусная станция в Сиднее, Грейхаунд (Greyhound)

центрального бесплатного номера Рейл Австралиас. Существует ряд проездных для иностранных туристов. Аустрелиан Пас позволяет путешествовать повсюду в Австралии и включает государственные услуги последовательно в зависимости от числа дней — существуют 14-, 21- и 30-дневные пасы. Аустрейл Флекспас предлагает путешествие от 8 до 29 дней в любое удобное время в течение 6 месяцев.

Железнодорожная такса в Австралии высока. Однако существует целый ряд скидок до 40 % при предварительном бронировании.

АВТОБУСНОЕ ПУТЕШЕСТВИЕ

АВТОБУСНОЕ ПУТЕШЕСТВИЕ в Австралии дешевое, эффективное и всецело безопасное. Двумя основными перевозчиками являются **Грейхаунд Пионер** и **Маккаффертис**. Они оба имеют ряд пасов, значительно снижающих стоимость любого длительного путешествия. Грейхрунд Осси Эксплорер Пас возможен на 12 предусмотренных маршрутах, в то время как Осси Километр Пас предлагает большую гибкость; Маккаффертис Кост энд Центр Пас доставит

СПРАВОЧНИК

ЖЕЛЕЗНОДОРОЖНЫЕ КОМПАНИИ

Кантрилинк

Информация и бронирование
☎ 13 22 32.

АВТОБУСНЫЕ КОМПАНИИ

Грейхаунд Пионер

☎ 13 20 30.

Маккаффертис

☎ 13 14 99.

вас от Кэрнса к восточному берегу Австралии и затем вверх до Улуру и Алис-Спрингс. Однако следует помнить, что такой способ путешествия означает день за днем на дороге и ночи прямо под открытым небом.

Существует ряд других компаний, работающих на местном уровне. Они удобны для путешествий в национальные парки. Туристическая информация каждого штата даст вам совет об обслуживании данные маршрутов (см. с. 535).

ОСНОВНЫЕ ЖЕЛЕЗНОДОРОЖНЫЕ И АВТОБУСНЫЕ МАРШРУТЫ АВСТРАЛИИ

В Австралии путешествие и по железной дороге, и в автобусе могут быть легко объединены для того, чтобы достигнуть любого желаемого места.





АВСТРАЛИЯ




БОЛЕЕ 1500 ФОТОГРАФИЙ,
ИЛЛЮСТРАЦИЙ И КАРТ

•
ТЕМАТИЧЕСКИЕ ЭКСКУРСИИ
В САМОЕ СЕРДЦЕ КОНТИНЕНТА

•
ТРЕХМЕРНЫЕ ПЛАНЫ СИДНЕЯ,
МЕЛЬБУРНА И ПЕРТА

•
ГДЕ ПОЕСТЬ, ГДЕ ОСТАНОВИТЬСЯ
И КАК ОРИЕНТИРОВАТЬСЯ
В НЕЗНАКОМОМ МЕСТЕ



«Читается с удовольствием,
очаровательные фотографии,
исключительно качественные планы
и карты».
Обсервер

«Ни один путеводитель не вызовет такого
интереса, как этот».
Индепендент

«Этот путеводитель – несомненный
бестселлер».
Дейли телеграф

«Подробный, хорошо оформленный
путеводитель будет лучшим подарком».
Санди таймс



ЕЖЕГОДНО ОБНОВЛЯЕТСЯ



Издательство
«АСТРЕЛЬ»
www.ast.ru



ДОРЛИНГ
КИНДЕРСЛИ
www.dk.com

ISBN 5-17-024199-2



9 780517 024199 >

ВСЕ ТОЛЬКО РАССКАЗЫВАЮТ – МЫ ПОКАЗЫВАЕМ!



Подробный рассказ

о более чем 2000 достопримечательностей,
магазинов, ресторанов, гостиниц

УСЛОВНЫЕ ОБОЗНАЧЕНИЯ

Историческое здание, улица	Население	Фестиваль
Музей, галерея	Международный аэропорт	Рынок
Церковь, собор, часовня	Аэропорт внутренних авиалиний	Открыто
Археологический объект, руины	Железнодорожная станция	Закрыто
Парк, сад	Междугородный автобус	Входная плата
Интересные места природы	Остановка автобуса	Фотографировать запрещено
Заповедник, зоопарк	Остановка трамвая	Условия для инвалидов
Аквариум	Паром	Экскурсии с гидом
Винодельня	Катер	Кафе
Театр	Информация для туристов	Магазин
Кладбище	Номер телефона	Ресторан
Проводятся богослужения	Автоответчик	

Для гостиниц и ресторанов

Ценовая категория	24 Часовое обслуживание	Столики на открытом воздухе
Факс	Тренажеры	Вегетарианские блюда
Принимаются кредитные карты	Плавательный бассейн	Зона для некурящих
Ванна или душ в большинстве номеров	Парковка	Можно приносить свое спиртное
Телевизоры в большинстве номеров	Хороший выбор вин	Электронная почта
Кондиционер	Требуется пиджак и галстук	Веб-сайт

Для карт и планов

Больница с пунктом неотложной помощи	Туалеты	Туристический маршрут
Полицейский участок	Территория аборигенов	Спасательная станция
Почта	Смотритель парка	Место для пикника
Мечеть	Горные лыжи	Смотровая площадка
Синагога	Поле для гольфа	Кемпинг
Лифт	Серфинг	Автозаправочная станция
Эскалатор	Рыбалка	



АВСТРАЛИЯ

Чтобы было легче найти нужную страницу, каждый район обозначен своим цветом

ЦВЕТОВЫЕ КОДЫ РАЙОНОВ

СИДНЕЙ с. 58-147
РАЙОН ГОЛУБЫХ ГОР с. 156-173
ЮЖНОЕ ПОБЕРЕЖЬЕ и СНЕЖНЫЕ ГОРЫ с. 174-181
КАНБЕРРА и АСТ с. 182-199
БРИСБЕН с. 210-225
ЮГ ТАУНСВИЛЛА с. 240-249
СЕВЕРНЫЙ КВИНСЛЕНД и АУТБЭК с. 240-249
ДАРВИН и ТОП-ЭНД с. 258-269
РЕД-СЕНТР с. 270-281
ПЕРТ и ЮГО-ЗАПАД с. 290-311
КИМБЕРЛИ и СЕВЕРНЫЕ ОКРЕСТНОСТИ ПЕРТА с. 312-323
АДЕЛАИДА и ЮГО-ВОСТОК с. 332-349
ПОЛУОСТРОВА ЙОРК и ЭЙР, ДАЛЬНИЙ СЕВЕР с. 350-361
МЕЛЬБУРН с. 372-411
ЗАПАДНАЯ ВИКТОРИЯ с. 412-427
ВОСТОЧНАЯ ВИКТОРИЯ с. 428-439
ТАСМАНИЯ с. 444-459


Регионы Австралии



Перт и Юго-Запад
с. 290–311



Кимберли и северные окрестности Перта
с. 312–323



Ред-Сентр
с. 270–281



Дарвин и Топ-Энд
с. 258–269



Северный Квинсленд и Аутбэк
с. 240–249



Юг Таунсвилла
с. 226–249



Брисбен
с. 210–225




Полуострова Йорк и Эйр, Дальний Север
с. 350–361

0 км 250
0 мили 250




Сидней
с. 58–147




Район Голубых Гор
с. 156–173




Южное побережье и Снежные Горы
с. 174–181



Аделаида и Юго-восток
с. 332–349




Западная Виктория
с. 412–427



Мельбурн
с. 372–411



Восточная Виктория
с. 428–439



Тасмания
с. 444–459



Канберра и АСТ
с. 182–199

Транспортная система Сиднея

Ключ

- Достопримечательности
- Паром
- Катер
- Маршрут парома
- 300 - экспресс из аэропорта (города)
- 350 - экспресс из аэропорта (по Кингс-Кросс)
- Sydney Explorer
- Bondi Explorer
- Автобусный маршрут

TERMINAL (A) Circular Quay

- 302, 303 - Botany
- 311 - Elizabeth Bay (via Woolloomooloo)
- 327 - Bondi Junction
- 373 - Coogee
- 377 - Coogee
- 380, 382 - Bondi
- 389 - Bondi
- 394, 194 - La Perouse
- 396, 397, 398 - Maroubra
- 422 - Tempe (via Newtown)
- 423 - Earlwood (via Newtown)
- 426 - Dulwich Hill (via Newtown)
- 428 - Canterbury (via Newtown)
- 456 - Darling Harbour
- 470 - Parramatta Road

TERMINAL (B) Opera House Forecourt

- 324, 325 - Watsons Bay

TERMINAL (C) Millers Point (Argyle St)

- 339, 340 - Clovelly
- 431 - Glebe Point
- 432 - Birchgrove (via Glebe)
- 433 - Balmain (via Glebe)
- 434 - Balmain (via Glebe)

TERMINAL (D) Wynyard (Carrington St)

- 184 - Mona Vale
- 190 - Palm Beach
- 247 - Taronga Zoo

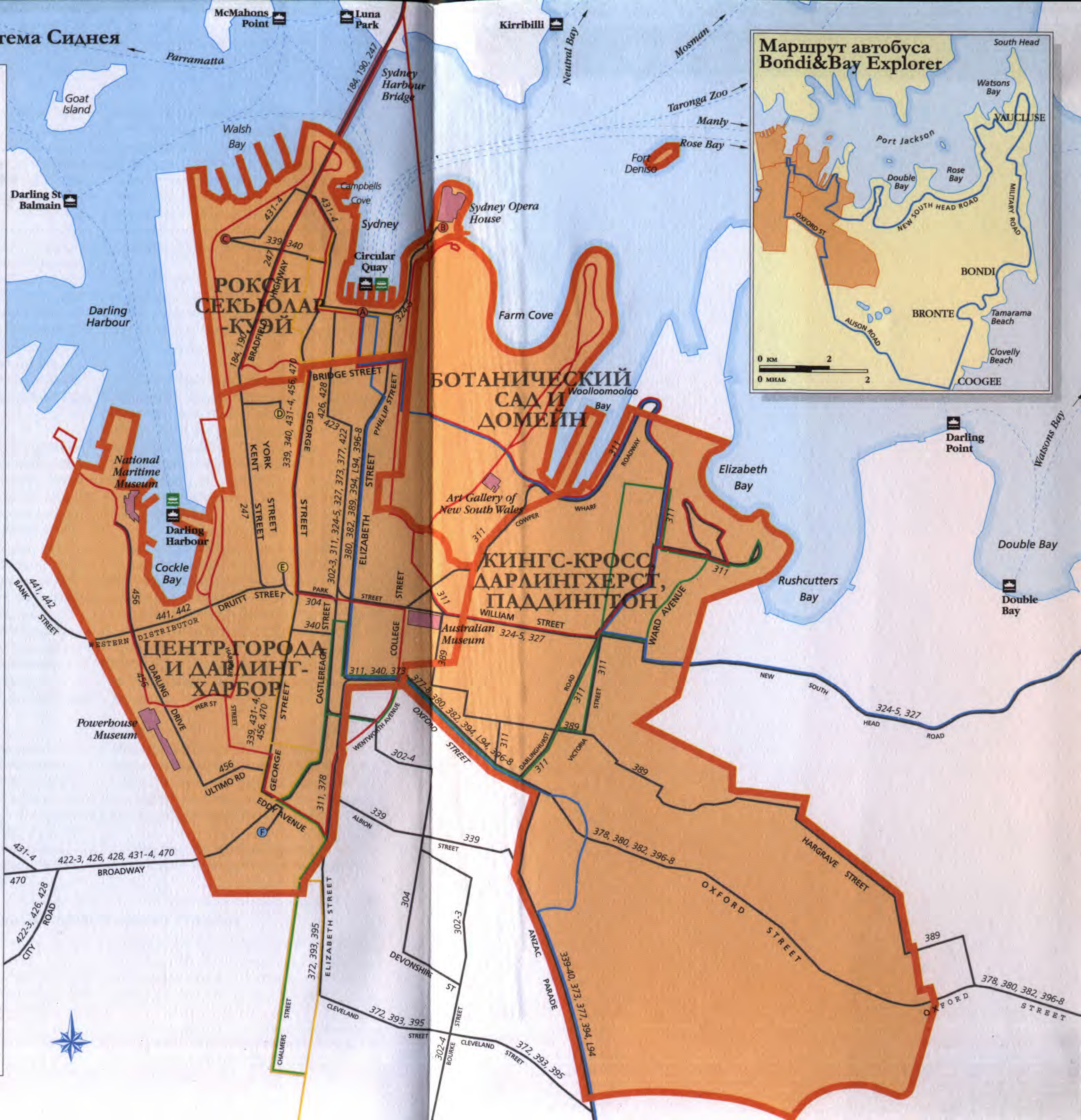
TERMINAL (E) Queen Victoria Building (York Street)

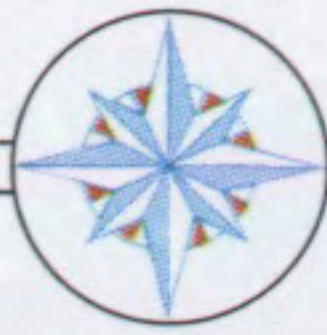
- 247 - Taronga Zoo
- 304 - Coogee Beach (via Surry Hills)
- 441 - Birchgrove
- 442 - Balmain

TERMINAL (F) Railway Square

- 311 - Elizabeth Bay (via Darlinghurst)
- 372 - Coogee Beach
- 378 - Bronte Beach
- 393 - La Perouse
- 395 - Maroubra Beach

0 metres 500
0 yards 500





ПУТЕВОДИТЕЛИ

АВСТРАЛИЯ





Дорлинг Киндерсли • Путеводители

АВСТРАЛИЯ



АСТ
АСТРЕЛЬ
Москва
2004





LONDON, NEW YORK,
MELBOURNE, MUNICH AND DELHI
www.dk.com

Руководитель проекта Зоя Росс

Художественный редактор Ванесса Марш
(при участии Клэр Салливан и Вирджинии Уолтерс)

Редактор Ребекка Майлз

Дизайнеры Джил Мамфорд, Доун Дэвис-Кук, Люси Парисси
Консультант Хелен Даффи

Редакторская группа: Луиза Босток Ланг, Ян Боуэн, Хелен Даффи, Пол
Клойден, Хасинта де Пластрир, Сью Нилз, Ингрид Ольсен, Тамара Тиссен

Фото Макса Александра, Алана Кеохейна, Дэйва Кинга, Роба
Райхенфельда, Питера Уилсона

Иллюстрации Ричарда Бонсона, Джо Камерона, Стивена Конлина, Юджина
Флэри, Криса Форси, Стива Гуапей, Тони Харгривса, Криса Орра, Робби

Полли, Кевина Робинсона, Питера Росса, Джона Вудкока
Перевод с английского Кинккладзе Т.Ш., Новиков В.И., Чупеев Н.А.

Зав. редакцией Е.М. Иванова

Редактор О.А. Герасина

Художественный редактор И.А. Зыкова

Технический редактор Н.И. Духанина

Компьютерная верстка В.Ю. Конашенкова

Впервые опубликована в Великобритании в 2003 г.

издательством «Дорлинг Киндерсли Лимитед»

Лондон Стрэнд, 80 WC2R 0RL

Пенгуин Компани

Оригинальное название: «Eyewitness Travel Guides. Australia»

Переиздания с исправлениями: 1999, 2000, 2001, 2002 (дважды), 2004

© 1998, 2004 Dorling Kindersley Limited, London



ООО «Издательство Астрель»

143900, Московская обл., г. Балашиха, пр-т Ленина, 81

ООО «Издательство АСТ»

667000, Республика Тыва, г. Кызыл, ул. Кочетова, д. 28

Наши электронные адреса: www.ast.ru e-mail: astpub@aha.ru

Санитарно-эпидемиологическое заключение

№77.99.02.953.Д.000577.02.04 от 03.02.2004 г.

Общероссийский классификатор продукции ОК-005-93, том 2
953004 – литература научная и производственная

Ни одна часть данной публикации не может быть воспроизведена или использована
в какой-либо форме и каким-либо способом, электронным или механическим, включая
фотокопирование, магнитную запись или какие-либо другие способы хранения
и воспроизведения информации, без предварительного письменного разрешения
обладателя права на копирование. Все права защищены.

ISBN 5-17-024199-2 (ООО «Издательство АСТ»)

ISBN 5-271-08994-0 (ООО «Издательство Астрель»)

ISBN 0-7513-4672-1 (англ.)

Информация в Путеводителях DK постоянно обновляется

Издательство «Дорлинг Киндерсли» приложило все усилия к тому, чтобы пред-
оставить читателю самые последние сведения на момент сдачи книги в типо-
графию. Однако номера телефонов, часы работы музеев, цены и т.п. постоянно
меняются. Издательство не несет ответственности за любые возможные по-
следствия, возникающие в результате использования данного издания или лю-
бых других материалов, размещенных на веб-сайтах третьих сторон, и не мо-
жет гарантировать, что приводимые адреса сайтов являются достаточным ис-
точником информации. Мы с благодарностью примем любые предложения
наших читателей. Пожалуйста, пишите нам по адресу:
Publisher, DK Eyewitness Travel Guides,
Dorling Kindersley, 80 Strand, London WC2R 0RL.

СОДЕРЖАНИЕ


КАК ПОЛЬЗОВАТЬСЯ
ПУТЕВОДИТЕЛЕМ 6

ВВЕДЕНИЕ

ПОРТРЕТ
АВСТРАЛИИ 12

АВСТРАЛИЯ
КРУГЛЫЙ ГОД 36

ИСТОРИЯ
АВСТРАЛИИ 42



Слон в сиднейском зоопарке

СИДНЕЙ

СИДНЕЙ:
ВВЕДЕНИЕ 56

РОКС И
СЕКЬЮЛАР-КУЭЙ 70

ЦЕНТР ГОРОДА И
ДАРЛИНГ-ХАРБОР 82

БОТАНИЧЕСКИЙ САД
И ДОМЕЙН 100

КИНГС-КРОСС,
ДАРЛИНГХЕРСТ
И ПАДДИНГТОН 112



Побережье Нового Южного Уэльса, Национальный парк Бен-Бойд

ПРАКТИЧЕСКАЯ
ИНФОРМАЦИЯ 124

СИДНЕЙ:
СХЕМА УЛИЦ 140

НОВЫЙ ЮЖНЫЙ УЭЛЬС И АСТ

ЗНАКОМСТВО С НОВЫМ
ЮЖНЫМ УЭЛЬСОМ
И АСТ 148

РАЙОН
ГОЛУБЫХ ГОР 156

ЮЖНОЕ ПОБЕРЕЖЬЕ
И СНЕЖНЫЕ ГОРЫ 174

КАНБЕРРА
И АВСТРАЛИЙСКАЯ
СТОЛИЧНАЯ ТЕРРИТОРИЯ
(АСТ) 182

КВИНСЛЕНД

ЗНАКОМСТВО
С КВИНСЛЕНДОМ: 200

БРИСБЕН 210

ЮГ ТАУНСВИЛЛА 226

СЕВЕРНЫЙ
КВИНСЛЕНД 240

СЕВЕРНАЯ ТЕРРИТОРИЯ

ЗНАКОМСТВО С СЕВЕР-
НОЙ ТЕРРИТОРИЕЙ 250

ДАРВИН И ТОП-ЭНД 258

РЕД-СЕНТР 270

ЗАПАДНАЯ АВСТРАЛИЯ

ЗНАКОМСТВО
С ЗАПАДНОЙ
АВСТРАЛИЕЙ 282

ПЕРТ И ЮГО-ЗАПАД 290

СЕВЕРНЫЕ ОКРЕСТНО-
СТИ ПЕРТА 312

ЮЖНАЯ АВСТРАЛИЯ

ЗНАКОМСТВО С ЮЖНОЙ
АВСТРАЛИЕЙ 324

АДЕЛАИДА
И ЮГО-ВОСТОК 332

ПОЛУОСТРОВА ЙОРК
И ЭЙР 350

ВИКТОРИЯ

ЗНАКОМСТВО
С ВИКТОРИЕЙ 362

МЕЛЬБУРН 372

ЗАПАДНАЯ ВИКТОРИЯ 412

ВОСТОЧНАЯ
ВИКТОРИЯ 428

ТАСМАНИЯ

ЗНАКОМСТВО
С ТАСМАНИЕЙ 440

ТАСМАНИЯ 444

ДЛЯ СПРАВКИ

ГДЕ ОСТАНОВИТЬСЯ 460

РЕСТОРАНЫ, КАФЕ
И ПАБЫ 492

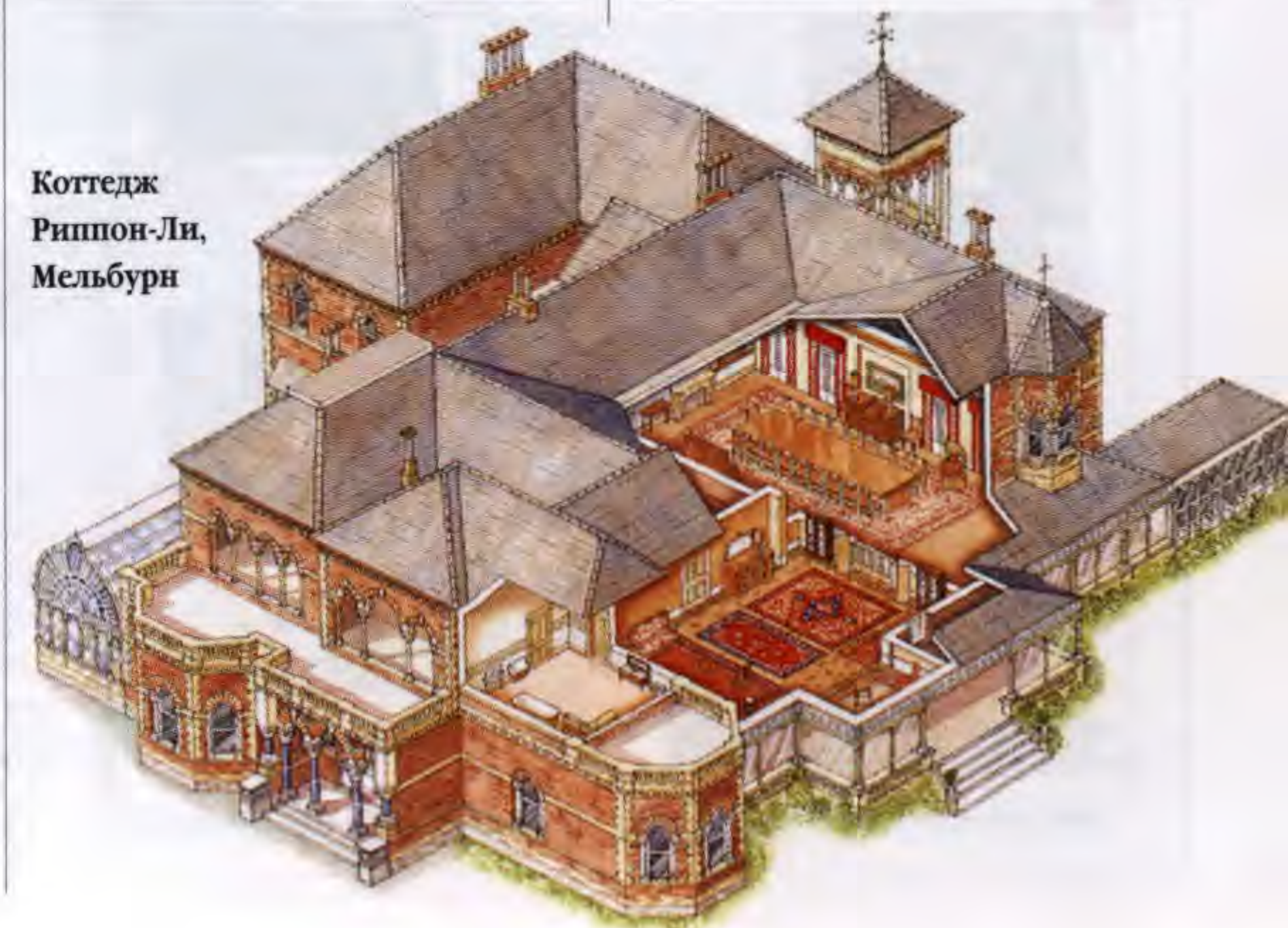
МАГАЗИНЫ 524

ЭКСПУРСИИ
И РАЗВЛЕЧЕНИЯ 526

ПУТЕВОДИТЕЛЬ НА КАЖДЫЙ ДЕНЬ

ПРАКТИЧЕСКИЕ
СОВЕТЫ 530

ПУТЕВАЯ
ИНФОРМАЦИЯ 542



Коттедж
Риппон-Ли,
Мельбурн



ВВЕДЕНИЕ



Положение Австралии на карте 10–11

Описание Австралии 12–35

Австралия круглый год 36–41

История Австралии 42–55



Положение Австралии на карте

Австралия расположена в Южном полушарии. Площадь Австралии составляет 7 772 535 кв. км (3 842 675 кв. миль) суши. С востока этот континент омывает Тихий океан, а с запада — Индийский. Более 70% населения Австралии, насчитывающего 20 млн, заселяет прибрежную полосу с ее более благоприятным климатом. Столица Австралии — город Канберра — расположена на Австралийской столичной территории, однако, самым крупным по числу жителей городом является Сидней. Тасмания — островной штат в 240 км от южной оконечности Австралии, отделенный от нее Басовым проливом.



Вид на Мельбурн и р. Ярра с высоты птичьего полета



Вид Сиднея со стороны Порт-Джексона



- Ключ**
- Международный аэропорт
 - Аэропорт внутренних авиалиний
 - Терминал для пассажирских судов
 - Главная дорога
 - Второстепенная дорога
 - Железная дорога



ОПИСАНИЕ АВСТРАЛИИ

АВСТРАЛИЯ — старейший континент мира, где уже более 60 000 лет назад жили предки нынешних аборигенов. Британцы стали селиться здесь лишь немногим более 200 лет назад, с 1788 года. С тех пор из колониальной глубинки Австралия превратилась в государство с населением более 20 млн человек. Тем, кто впервые приезжает сюда, бросается в глаза контраст между древним скудным ландшафтом Австралии и юношеской энергией, активностью ее жителей.

Австралия охватывает территорию, равную по площади Соединенным Штатам Америки или всей Европе. Ландшафт страны весьма разнообразен. Здесь есть как засушливые необжитые материковые районы, высокие плоскогорья Большого Водораздельного хребта, так и густые леса Тасмании, джунгли и коралловые рифы тропического севера и почти 18 000 км береговой линии.

Большой Водораздельный хребет тянется вдоль Восточной Австралии от штата Квинсленд до штата Виктория, отделяя плодородную береговую полосу от засушливой и пыльной внутренней территории континента.

В австралийской флоре доминирует эвкалипт, известный как «камедное дерево». Здесь насчитывается около 500 видов эвкалипта. Деревья теряют



Работа Намерредье (Namerredje) — художника-аборигена

свою кору раньше, чем листья, а местные цветы не имеют запаха и, за исключением акации, быстро отцветают.

Уникален и животный мир Австралии. Наиболее многочисленны здесь сумчатые, и прежде всего кенгуру и коала, ставшие символом континента. Утконос и ехидна — одни из немногих обитающих ныне на Земле видов яйцекладущих млекопитающих. Они откладывают яйца

и при этом вскармливают своих детенышей молоком. Собаки динго, завезенные в Австралию аборигенами, считаются исконной австралийской породой собак.

Ничто так наглядно не свидетельствует о древности Австралии, как ее обширные внутренние территории, известные как аутбэк (Outback — необжитые территории).



Сиднейская опера, гавань Сиднея



Древняя, подвергшаяся ветровой эрозии гора Олга расположена в Национальном парке Улуру на севере Австралии

Когда-то на месте этой территории было огромное внутреннее море; постепенно оно высохло, и на его месте сохранились окаменевшие остатки тех живых существ, которые некогда обитали в этом регионе. Возраст некоторых окаменелостей, найденных в Западной Австралии, составляет 350 млн лет. Это самые старые из известных форм жизни на Земле.

АБОРИГЕНЫ

Исконные жители Австралии, или аборигены, в настоящее время составляют около 1,6% всего населения континента. Положение аборигенов занимает важное место в национальной политике страны. Начало колонизации континента европейцами привело к ги-



Австралийский абориген

бели тысяч и тысяч местных жителей. Они погибали при столкновениях с пришельцами или от неизвестных здесь ранее болезней. В 1850-х годах многих аборигенов переселили в специально построенные резервации в связи с неудачной попыткой преодолеть широко распространившуюся бедность.

С 50-х годов XX века предпринимались серьезные усилия для ликвидации непонимания между коренными жителями и потомками переселенцев, но даже и сегодня почти во всех сферах жизни, включая здравоохранение и образование, аборигены находятся в самом невыгодном положении по сравнению с остальными австралийцами. Поворотным пунктом стал 1992 год, когда Верховный суд отверг доктрину ничейной земли — terra nullius, состоявшую в том, что Австралия была ничейной землей до прибытия британцев. Затем последовало принятие закона «о праве первородства», который, по существу, устанавливал, что на той территории, где аборигены могут неопровержимо доказать факт оккупации, они правомочны требовать признания ее своей собственностью.



Кенгуру — символ Австралии

Почти все австралийцы одобряют и поддерживают это примирение и все больше осознают богатое наследие аборигенов. Вера аборигенов во «Время сновидений» (см. с. 26–27) никогда не будет до конца осознана австралийцами — потомками европейцев, но понимание унаследованных от предков различий — бесценный путеводитель к традиционному стилю жизни. Живопись аборигенов и их современное искусство начали воспринимать всерьез в 70-х годах XX века, и в настоящее время изобразительное искусство коренных жителей Австралии считают одним из наиболее древних форм искусства вообще. Писатели-аборигены также вышли на передний план австралийской литературы. Молодые аборигены начинают извлекать выгоду из этого нового осознания равных прав. По всей стране создаются культурные центры аборигенов, и маловероятно, что Австралия откажется от своего древнего наследия в будущем.

ОБЩЕСТВО

Если мы примем во внимание размеры Австралии и тот факт, что первых поселений было немного и находились они достаточно далеко друг от друга, то нас может удивить однородность австралийского общества. Граждане Австралии — в основном зажиточные люди, а образ жизни в больших городах одинаков, независимо от расстояния между ними. Надо быть очень наблюдательным, чтобы заметить местные особенности.

Тем не менее существуют некоторые различия в образе жизни горожан и жителей сельской местности. Почти 90%



Дипломированный винодел берет пробу из бочки в порту Бароссы, Южная Австралия

населения Австралии живет в больших городах, расположенных вдоль побережья, с напряженным ритмом жизни. Жители этих городов не очень хорошо знакомы с малонаселенной частью страны. Большие города сохранили следы колониальности, но общее впечатление от этих современных городов убеждает в молодости страны. Сельские общины, в свою очередь, контрастируют с городами и склонны оставаться консервативными и тяжелыми на подъем. В течение многих лет Австралия была вынуждена «ехать верхом на овце», потому что шерсть служила главным источником доходов страны.

Однако производство шерсти давно уже отошло на второй план. Относительно развитая австралийская экономика в настоящее время многого достигла благодаря выращиванию пшеницы и добыче каменного угля. Кроме того, Австралия — крупнейший в мире поставщик алмазов. Растет также значение и таких перспективных новых отраслей экономики, как туризм и виноделие.



Одинокая церквушка в Сильвертоне, Новый Южный Уэльс

Австралийцы, в общем дружелюбные и раскованные люди, обладают чувством юмора, выражающимся в самоиронии. В австралийском обществе не существует какой-либо иерархии, и по-видимому, это идет еще от их предков-каторжан, завезенных на континент в конце XVIII века. Однако, вопреки широко распространенному мнению, очень немногие австралийцы действительно происходят от сосланных сюда каторжников. На протяжении жизни всего лишь одного поколения первых партий ссыльных, прибывших сюда в 1788 году, Австралия стала страной иммигрантов. Сначала иммигранты приплывали сюда почти исключительно с Британских островов, но в настоящее время каждый третий австралиец — уроженец какого-то другого региона. Либеральная политика по отношению к послевоенным иммигрантам привела к притоку беженцев из разоренной войной Европы. Среди них было особенно много греков, итальянцев, поляков и немцев.

В недавнем прошлом и в настоящее время картина существенно изменилась: большинство новых иммигрантов прибывает из Юго-Восточной Азии. Хотя в Австралии и существует расизм, такое смешение наций в целом стало успешным опытом, и Австралия по праву гордится тем, что представляет собой одно из наиболее гармоничных многокультурных сообществ в мире.




Палатка индонезийских торговцев на рынке Парра в Дарвине, Северная Территория

Политика

С 1901 года Австралия стала федерацией с центральным правительством, находящимся в специально построенной столице — Канберре. При этом в каждом штате есть свое собственное правительство. Австралия переняла централизованную парламентскую систему от Англии. Здесь двухпартийная система, состоящая из левых (лейбористов) и правых (коалиция либеральной и национальной партий). Возглавляет федеральное правительство премьер-министр. Премьер-министры есть и в правительствах штатов. Австралия — самоуправляемый член Британского содружества, признающий английского монарха номинальным главой государства. В настоящее время представителем монарха в Австралии является генерал-губернатор, однако в Австралии не прекращаются дебаты относительно будущего страны в качестве республики. Часть участников дискуссии утверждает, что существующая система привела к тому, что австралийское общество стало одним из наиболее стабильных в мире, в то время как другая часть полагает, что присяга на верность английскому монарху не имеет особого значения для населения Австралии, большая часть которого является иммигрантами. Референдум, проведенный в ноябре 1999 года, показал, что за монархию высказалось 55% опрошенных. Дебаты продолжают.

В Австралии не прекращаются дебаты относительно будущего страны в качестве республики. Часть участников дискуссии утверждает, что существующая система привела к тому, что австралийское общество стало одним из наиболее стабильных в мире, в то время как другая часть полагает, что присяга на верность английскому монарху не имеет особого значения для населения Австралии, большая часть которого является иммигрантами. Референдум, проведенный в ноябре 1999 года, показал, что за монархию высказалось 55% опрошенных. Дебаты продолжают.



Вид Парламента и озера Берли-Гриффин, Канберра

На национальный характер всегда влияли такие факторы, как низкая плотность рассредоточенного по континенту населения, удаленность от европейских корней и географическая близость к Юго-Восточной Азии. Сегодня растет понимание того, как важен для будущего Австралии Тихоокеанский регион. Развиваются и становятся теснее деловые связи с Азией, например, с такими странами, как Япония и Индонезия.

Искусство и культура

Богатая солнцем и морем Австралия располагает к проведению досуга на открытом воздухе. Австралийцы традиционно проводят свободное время на пляже. Они горячие поклонники спортивных игр: крикет, регби, теннис и гольф — излюбленные виды спорта в Австралии.



Юный спортсмен

Однако в действительности, вопреки сложившемуся мнению, австралийцы тратят больше времени и денег на искусство, чем на спорт. И как результат — национальная культура очень жива и разнообразна. Не случайно Сиднейская опера — один из наиболее узнаваемых символов страны. Австралия известна своими оперными исполнителями, в первую очередь двумя величайшими певицами: Нелли Мелба и Джоан Сазерленд. Сиднейская опера и балетная труппа Сиднея благодаря своему высокому уровню признаны во всем мире. В каждом штате есть свои театры и симфонические оркестры. В стране множество художественных галерей. Это и превосходные государственные галереи, где проходят международные художественные выставки произведений из разных стран, и небольшие частные галереи, выставляющие работы местных авторов,



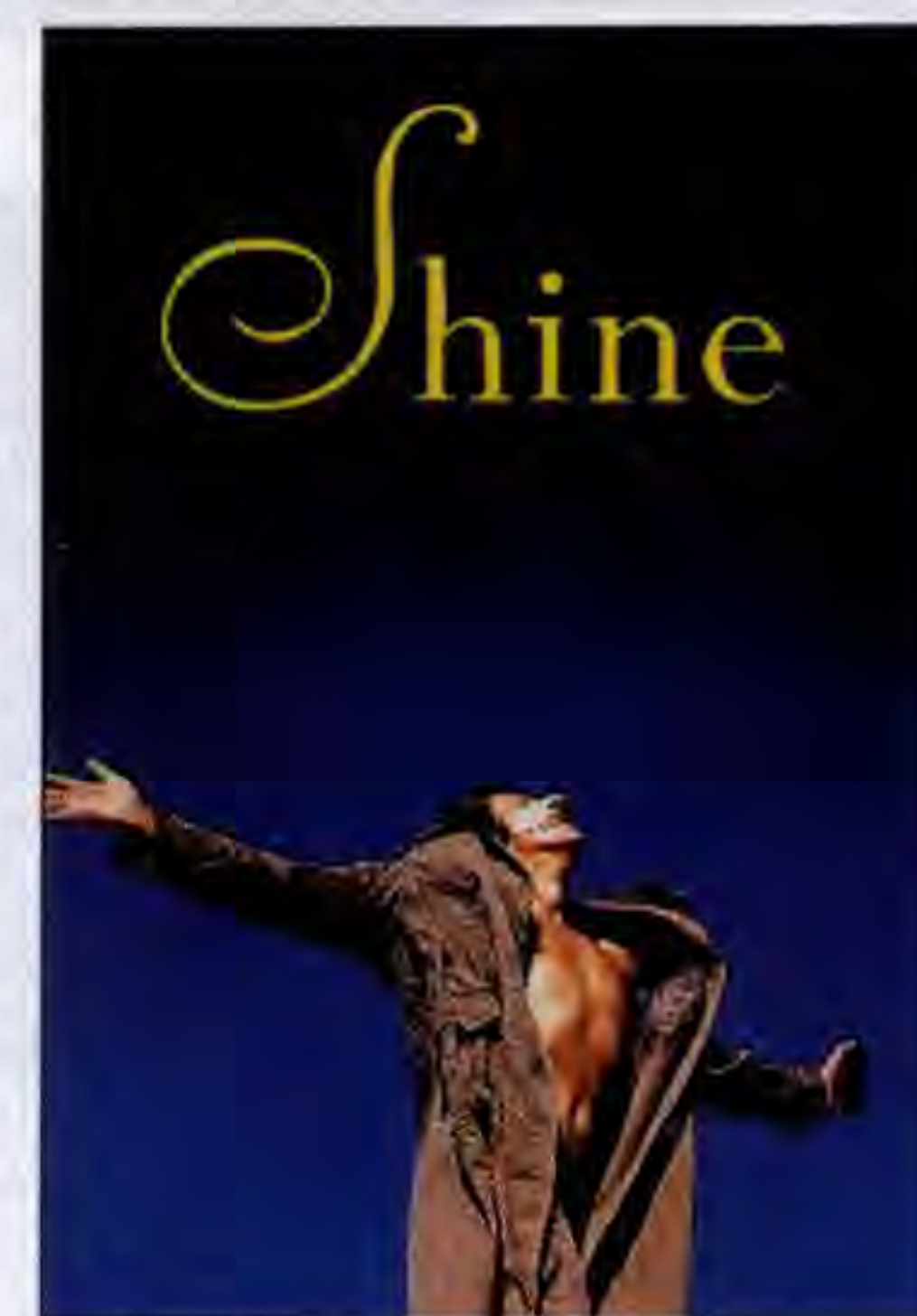
Матч по регби, Мельбурн

произведения известных австралийских художников и аборигенов.

Австралийская киноиндустрия в 70-х годах XX века также достигла высокого уровня, стала самостоятельной и приобрела свое собственное лицо. Возможно, самый известный австралийский фильм — это «Данди по прозвищу «Крокодил»» (1985), однако такие не столь кассовые фильмы, как «Блеск» (1996) и «Свадьба Мюриэль» (1994), интересней и тоньше по смыслу и содержанию, что регулярно приносит им награды на международных кинофестивалях.

Нельзя сказать, что австралийская культура абсолютно оторвана от жизни. Продажа дешевых телевизионных «мыльных опер», как, например, «Соседи» («Neighbours»), стала весьма доходной статьей экспорта. Рок-группы, например «AC/DC», также снискали международное признание и нашли многочисленных поклонников.

Почти во всех аспектах жизни Австралия, похоже, стремится оправдать свой имидж «счастливой страны», и трудно встретить австралийца, который не был бы убежден в том, что эта молодая и обширная страна самая лучшая на свете.




Афиша фильма «Блеск», получившего награду Киноакадемии

Ландшафт Австралии

Геологическая стабильность сыграла важную роль в формировании ландшафта самого древнего и самого плоского, а также самого засушливого континента. 80 млн лет назад последняя в Австралии крупная вспышка геологической активности привела к образованию Большого Водораздельного хребта, но с тех пор континент «спит». Горы подвергаются ветровой и водной эрозии и постепенно разрушаются, из-за этого образование дождевых облаков затруднено. Более 70% площади континента — засушливые и бесплодные земли. Однако ландшафт континента нельзя назвать однообразным. Здесь есть джунгли, тропические побережья, ледники, обрывистые берега и равнины с заливными лугами.



Сместившись к экватору, Австралия оказалась в зоне северного муссонного климата. Пример — Национальный парк Какаду (см. с. 268–269).



Крейдл-Маунтин (см. с. 455) на юго-западе Тасмании образовалась в результате геологического смещения пластов, обледенения и эрозии. Зазубренные горные вершины, лоцины и ледниковые озера сформировали здесь абсолютно уникальный ландшафт.

КАТА-ТЪЮТА (ОЛГА)

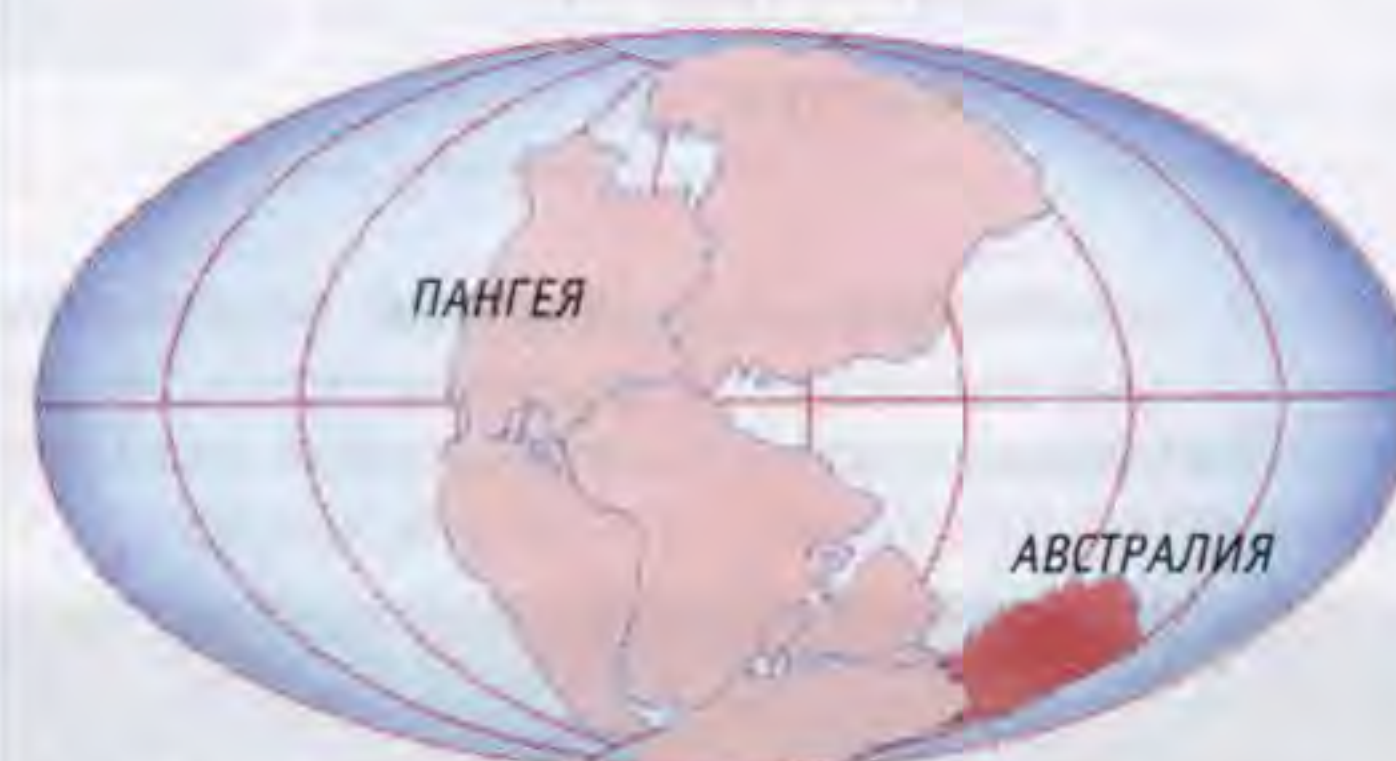
Геологические следы огромного основания утеса, образовавшегося из осадочных пород, теперь почти исчезли под песком, возникшим вследствие эрозии. Подвергающиеся выветриванию купола Ката-Тьюта, возможно, были когда-то одной вершиной, которая размерами во много раз превосходила Улuru (см. с. 278–281).



В Австралии можно выделить 3 основные геологические зоны: Большой Водораздельный хребет, Центральные равнины и Западное плато. Большой Водораздельный хребет — сравнительно молодое по геологическим меркам образование. В него входят самые высокие горы Австралии. Здесь есть глубокие реки и ущелья. Центральные равнины образовались вследствие подъема земной коры по обеим сторонам континента. Это произошло в результате образования трещин, вызванных смещением континента. Западное плато включает многие из обширных австралийских пустынь и образовано скалами, считающимися одними из древнейших на Земле.

АВСТРАЛИЙСКИЙ КОНТИНЕНТ

Австралийский континент окончательно отделился от последней примыкавшей к нему части суши — Антарктики — 40 млн лет назад и вступил в период долгой географической изоляции. За это время в Австралии сформировались уникальные флора и фауна (и не только сформировались, но и преуспели в своем развитии, см. с. 20–21). Коренные жители беззаботно просуществовали на этом континенте по меньшей мере 40 000 лет, возделывая землю, пока в 1770 году здесь не появились первые европейцы (см. с. 42–47).



200 млн лет назад та территория, которая теперь представляет собой австралийский континент, была лишь частью единого материка Пангея.



Между 200 и 65 млн лет назад Пангея разделилась на 2 суперконтинента: Гондвану на юге и Лавразию — на севере.



50 млн лет назад Гондвана раскололась на несколько южных континентов, из которых сейчас существуют только Антарктида и Австралия.



В настоящее время перемещение континентов продолжается. Австралия движется к экватору в северном направлении со скоростью 8 см в год.




Территория к востоку от Квинсленда в конце последнего ледникового периода находилась под водой, что послужило условием возникновения коралловых рифов. Большой Барьерный риф (см. с. 204–209) — одно из природных чудес света.



Равнина Налларбор (см. с. 359) образовалась в результате подъема древнего морского дна. В наши дни отвесные скалы одна за другой проваливаются в подземные пустоты или обрушиваются в море. В результате образуется одна из наиболее удивительных в Австралии береговых линий.

Флора и фауна

40 МЛН ЛЕТ изоляция Австралии от других крупных материков способствовала формированию уникальной флоры и фауны. Засушливый климат и неплодородные почвы обусловили скудные кормовые ресурсы, но в процессе эволюции животные и растения приобрели любопытные приспособления, позволившие им приспособиться к неблагоприятным условиям среды. В Австралии более 25 000 видов растений. Тропические леса Австралии — одни из богатейших в мире по видовому составу. Даже в пустынной центральной части континента растет 2000 видов растений. Здесь же и самая высокая в мире плотность видов пресмыкающихся.



Утконос обитает в воде, как рыба, вскармливает своих детенышей, как млекопитающее, откладывает яйца, как птица, и имеет клюв!

Пышный тропический лес — место обитания многочисленных эндемичных видов животных и растений.

Эпифиты, папоротники и лианы в изобилии растут по берегам этого ручья в тропическом лесу.



Тропические леса

Леса на восточном побережье Австралии относятся к древнейшим экосистемам Земли. Здесь по меньшей мере 18 000 видов растений. Некоторые деревья старше 2500 лет. Многие из них — потомки видов, росших на едином материке Гондване (см. с. 19).

Золотой шалашик тропических лесов строит оригинальные гнезда наподобие сцены для своих представлений в брачный период. Некоторые гнезда достигают высоты 2 м. Строительным материалом для шалашика служат веточки.



Волемия (*Wollemia nobilis*) была открыта в 1994 году и вызвала сенсацию. Этот вид принадлежит к роду, который считали вымершим 65–200 млн лет назад.



По меньшей мере 30 видов колючих кустарников покрывают некоторые пустынные равнины Австралии.



Засушливые регионы

В обширных пустынных и полупустынных районах Австралии жизнь тоже кипит. В ходе эволюции растения и животные пустынь приобрели уникальные морфологические и поведенческие адаптации, позволившие увеличить свои шансы на выживание.

Баобаб сбрасывает листья, чтобы пережить засуху.



Злак стинифекс, растущий в пустыне, накапливает влагу и для хорошего роста и развития нуждается в регулярных пожарах.

Молюх питается только муравьями и может съесть более 3000 этих насекомых в один присест.



Млекопитающие


Среди австралийских млекопитающих преобладают две группы животных — либо очень редких, либо вообще не обитающих в каком-либо ином месте на Земле. Однопроходные, такие как утконос, встречаются только в Австралии и Новой Гвинее, а сумчатые, которых здесь 180 видов, на других континентах большая редкость. В то же время плацентарные млекопитающие, столь широко распространенные по всему миру, в Австралии представлены лишь летучими мышами и грызунами, а также появившимися здесь позднее динго. Массовое вымирание более крупных плацентарных произошло 20 000 лет назад.



Рыжий кенгуру — самый распространенный из многих видов этого австралийского сумчатого животного.

Динго завезли в Австралию люди около 5 000 лет назад.

Эвкалипт — пища опоссумов и коал.



Буш

Территория восточного побережья, юго-востока и юго-запада — это большие пространства покрытые кустарником. Среди скудной растительности преобладают эвкалиптовые деревья. Местная флора приобрела способность выживать в условиях засухи.




Коалы питаются эвкалиптовыми листьями, где очень мало питательных веществ. Чтобы расходовать энергию экономно, они спят по 20 часов в сутки.

Кукабарры очень рационально выращивают птенцов: одна из молодых птиц постоянно остается в гнезде присматривать за малышами. Благодаря этому у родителей остается больше времени для поиска корма.



Влажные заросли папоротника, укрывающие землю, — убежище для множества мелких млекопитающих и насекомых.

Этот **коралловый сад** — жилище для многих моллюсков, ракообразных и ярких коралловых рыбок.



Жизнь в океане

Несмотря на скромные кормовые ресурсы, австралийские моря полны жизни. Сложные экосистемы образуют прекрасный подводный пейзаж, в то время как берега и острова — родной дом для морских птиц и морских млекопитающих.



На морском дне высокая концентрация солей. Это привлекает морских животных. Шарк-Бей — место, где морских млекопитающих особенно много (см. с. 318–319).



Австралийский морской лев — продолжительный цикл размножения помогает выживать в условиях скудного пропитания.

Австралия — районы Мирового наследия

Конвенция о мировом наследии была принята ЮНЕСКО в 1972 году с целью содействия в сохранении районов, имеющих мировое культурное и природное значение. Одиннадцать районов Австралии включены в список Мирового наследия. Это места с необычным ландшафтом, реликтовыми лесами и регионы необычайного видового разнообразия. Национальный парк Какаду, озёра Вилландра, Тасманова пустыня и Национальный парк Улуру включены в указанный список еще и из-за их культурной значимости для аборигенов.



Окаменелости в Риверсли (см. с. 249) и Наракурте — важные документальные свидетельства эволюционных этапов Австралии.



Национальный парк Какаду — места, где представлено искусство аборигенов, подтверждающее их неразрывную связь с регионом (см. с. 268–269).

ЗАПАДНАЯ АВСТРАЛИЯ

СЕВЕРНАЯ ТЕРРИТОРИЯ

ЮЖНАЯ АВСТРАЛИЯ

КВИНСЛЕНД

НОВЫЙ ЮЖНЫЙ УЭЛЬС

ВИКТОРИЯ

ТАСМАНИЯ

Район окаменелых ископаемых млекопитающих вблизи Наракурте (см. с. 347)

Шарк-Бей — приют огромной колонии морских млекопитающих. Водоросли, покрывающие скалы залива, — старейшая форма жизни из всех известных на Земле (см. с. 318–319).

Национальный парк Улуру включает в себя две обширные территории проживания аборигенов (см. с. 278–281). Крупнейший в мире монолит — выдающийся во всех отношениях геологический феномен на плоских пустынных равнинах.



ОБОЗНАЧЕНИЯ

- район Мирового наследия
- морской р-н Мирового наследия

Влажные тропики Квинсленда (см. с. 244–245) почти полностью отражают эволюцию австралийской флоры. Приблизительно 50% всех видов птиц и 30% видов сумчатых обитают в этом районе Австралии.



Большой Барьерный риф (см. с. 204–209)

Остров Фрейзер (см. с. 234)

Озёра Вилландра — район археологических находок, возраст которых составляет 40 000 лет. Этот район примечателен также своим полупустынным ландшафтом и миражами (см. с. 173).



Центральные Восточные тропические заповедники (см. с. 167)

Район Голубых гор (см. с. 156–173)



Остров Лорд-Хау по форме похож на полумесяц, а расположенные по соседству с ним скалы представляют собой цепь вулканических образований. На острове растут реликтовые роци индийской смоковницы и Ховен Форстера. Изолированность острова Лорд-Хау дает ключ к разгадке эволюции этих видов.

Тасманова пустыня, по всем четырем природным показателям подпадает под действие Конвенции «О Мировом наследии». Скалы пустыни представляют каждый геологический период, включая ледниковый. Здесь же произрастают некоторые из древнейших видов древесных растений и находятся самые древние на Земле карстовые образования (см. с. 442–443).



Австралийский аутбэк



Варан — вторая по величине австралийская ящерица

Аутбэк, или необжитые территории, — это сердце Австралии и один из древнейших ландшафтов мира. Этот регион чрезвычайно засушлив. Дожди здесь не выпадают годами. Фантастические красные скалы, коричнево-желтые равнины и пурпурно-фиолетовые горы контрастируют с ярко-синим небом. Плоды цивилизации здесь встретишь редко: «города» чаще всего представляют собой всего лишь несколько построек. Расстояние между «соседними» автозаправками здесь может достигать сотен километров. Прежде чем отправиться в этот регион, убедитесь, что вы хорошо экипированы (с. с. 550).



КАРТА

■ Необжитые территории Австралии



Верблюдов в Австралию завезли в 1870-х годах из Центральной Азии в качестве транспортного средства для пустыни. Сейчас на необжитых территориях Австралии обитают дикие уникальные верблюды. Во многих местах можно поучаствовать в верблюжьей сафари.


Соленый кустарник, (разновидность лебеды) назван так за то, что способен расти на солончаках, — типичная форма растительности в аутбэке.



Жизнь АУТБЭКА

О необжитых территориях Австралии сложилось устойчивое представление как о бескрайних красных песках, где лишь изредка попадается одноэтажная лачуга, и куда ни глянь — всюду пустыня. И хотя кое-где в аутбэке за последние 100 лет возникли небольшие города и были построены соединяющие разные штаты дороги, пригодные для большинства транспортных средств и сегодня, сложившееся представление соответствует действительности. Многие здесь остаются в первозданном виде, далеко от современной цивилизации.

Кемпинг в дикой, покрытой кустарником местности — важный момент в путешествии по необжитым территориям Австралии, независимо от того, путешествуете ли вы самостоятельно или в составе организованной экскурсионной группы. Вам понадобится разрешение на стоянку, определенное снаряжение, походная постель, москитная сетка и кемпинг.



Одинокое здание на обширных просторах пустыни может служить заманчивым ориентиром на необжитых территориях Австралии.



Киноиндустрия давно уже по достоинству оценила огромные открытые пространства необжитых территорий Австралии, их красоту и скрытый драматизм. Авторы кинокомедии «Приключения Присциллы, королевы пустыни», снятой в 1994 году, эффектно использовали скудный и однообразный ландшафт Ред-Сентра (Red Center).

Австралийские «отели»

в отдельных уголках аутбэка нередко оказываются лишь трактирами, переименованными в отели, чтобы обойти действовавшие когда-то строгие лицензионные законы.



ПИОНЕРЫ И ИССЛЕДОВАТЕЛИ

Многие европейские исследователи, такие как Эдвард Эйр и Джон Стюарт, в XIX веке рискнули отправиться вглубь необжитых территорий. Самой бесславной была экспедиция Роберта О'Хары Бёрка из штата Виктория до залива Карпентария (с. с. 49). Однако по иронии судьбы именно его неудачный опыт помог осуществлению наиболее важных исследований внутренней части континента другими первопроходцами из самых разных уголков света.



Роберт О'Хара Бёрк (1820–1861)



Бирдсвиллские скачки в Квинсленде — самые крупные и лучшие из всех скачек, проводимых в аутбэке. Сюда сходятся местные жители, чтобы сделать ставки и пообщаться.

Добыча опалов в таких городах, как Кубер-Педи (с. с. 360), — источник доходов малонаселенных территорий. Туристам для поиска самоцветов необходимо получить соответствующее разрешение в государственных туристических агентствах.

Культура аборигенов

В XVIII веке, до прибытия первых европейцев, в Австралии проживало около 750 000 местных жителей. Они не были однородны в расовом отношении и говорили по меньшей мере на 300 различных языках. Образ жизни аборигенов также отличался большим разнообразием. Племена северных прибрежных районов, такие как тивис, чаще контактировали с чужеземцами, особенно из Индонезии, и их культура отличается от культуры более изолированных от чужеземцев пьюнтянтярас — жителей центральных пустынь Австралии, или от культуры племени кууриес, жившего в юго-восточной части материка. Однако в образе жизни аборигенов есть и общие для всех племен признаки.

Древний
каменный
топор



Предметы прикладного искусства аборигенов, украшенные традиционными узорами

Традиционный образ жизни аборигенов

На протяжении не одной тысячи лет аборигены были племенами охотников и вели кочевой образ жизни. Они изготавливали легкие, удобные в использовании орудия, такие как бумеранг, и строили временные жилища. Расстояния, которые преодолевали эти племена, кочуя в поисках добычи, в разных регионах были неодинаковы. Племена, жившие в местах, более богатых пищей и водой, были сравнительно более оседлыми, чем племена, жившие там, где еда и вода доставались с большим трудом.

Живя немногочисленными группами на огромных территориях, аборигены раскололись на множество кланов, с разными языками и обычаями. Даже племена с общим языком жили независимо, в замкнутых семейных общинах, состоявших из мужа, жены, детей и немногих близких друзей, готовых сообща преодолевать тяготы повседневной жизни. Время от времени

эти группы, собирались чтобы вместе совершать религиозные обряды, улаживать споры и заключать новые браки. Важной частью общественной жизни была торговля. Ткани, древесина, золото — вот некоторые товары, перевозимые по торговым путям.

Кочевой образ жизни аборигенов прекратился после того,

как английские поселенцы предъявили права на огромные пространства континента, но традиционный уклад жизни сохранился. В общинах старейшины ответственны за соблюдение законов и определяют меру наказания тем, кто их нарушает или разглашает тайну древних ритуалов. Эти ритуалы входят в систему верований аборигенов, называемую «Время сновидений».

БУМЕРАНГ



Бумеранг аборигенов

Вопреки широко распространенному мнению, не все бумеранги возвращаются обратно. Исконное значение слова «бумеранг» — брошенная палка. Бумеранги использовали для охоты, боев, разведения и поддержания огня, при приготовлении пищи и в традиционных играх. Сначала охотник не нуждался в возвращающемся бумеранге, важнее было точное попадание в цель, чтобы сделать ее беспомощной, неспособной убежать. Со временем его форма менялась, и был найден такой вариант, который позволял бумерангу, сделав в воздухе круг, вернуться к метателю. Возвращающийся бумеранг используют в играх, а также в охоте на птиц и для направления животных в ловушки. Бумеранг — тонкое и легкое орудие с искривлением и концами, повернутыми в противоположные стороны. Нижняя поверхность бумеранга плоская, а верхняя — выпуклая.



«Сон человека», работа Клиффорда Поссума Тьяпалтьярри

«ВРЕМЯ СНОВИДЕНИЙ»

Английский термин Dreamtime — или Dreaming — служит для определения системы законов и верований аборигенов. В ее основе лежит мифология о создании Земли. «Предки-создатели» — гигантские змеи, которые появились из центра Земли и бродили по свету, создавая долины, реки и горы. Другие прародители создали солнце, дождь, людей и животных, растения. Места, где эти предки вышли из Земли, для аборигенов священны. Там до сих пор совершаются торжественные ритуалы.

Вера во «Время сновидений» — в сущности, религия для всех аборигенов, к какому бы племени они ни принадлежали и какой бы образ жизни ни вели. Каждый абориген верит в то, что у человека две души, одна из которых смертна, а другая — бессмертна. Бессмертная душа связана со своим родовым ду-

хом (тотемом). Каждый семейный клан происходит от одного предка — родового существа. Эти духи покровительствуют потомкам: любая неудача, любое несчастье случаются по воле разгневанных предков. Как следствие этого, некоторые члены клана несут ответственность за сохранение священного места. Всякого, кто не исполняет этого долга, сурово наказывают.

Каждое предание «Времени сновидений» связано с определенным ландшафтом. Если один ландшафт переходит в другой, эти предания образуют «путь». Эти «пути» носят название «songlines» (линии песни), они во всех направлениях пересекают австралийский континент. Аборигены могут контактировать с другими племенами по этим линиям.

ПЕСНИ И ТАНЦЫ АБОРИГЕНОВ

Песни аборигенов рассказывают о событиях «Времени сновидений» и неразрывно связаны с культом духов — слова песен часто непостижимым образом вытекают из загадок многих родовых преданий. Поющим аккомпанируют на простых инструментах, например на джигериду, духовом инструменте метровой длины, с глубоким звучанием.

Аборигены общаются со своими предками посредством танца. В настоящее время танцы переживают период ренессанса. Современные ансамбли сейчас исполняют как традиционные, так и новые танцы.



Аборигены исполняют традиционный танец на закате солнца



Аборигены покрывают тело белой краской, чтобы отпугнуть злых духов

ПРОБЛЕМЫ АБОРИГЕНОВ

Хотя в настоящее время лишь немногие племена ведут кочевой образ жизни, их искусство, обряды и церемонии, предания о сотворении мира и далеких предках способствуют прочному сохранению культуры.

Давний больной вопрос современных аборигенов — право на землю. Они верят, что на них лежит ответственность за землю, завещанную далекими предками. А обязанность заботиться о ней принадлежит им по праву первородства. Земельно-правовой акт 1976 года

способствовал разрешению этого вопроса. Документ создал Земельный Совет аборигенов, призванный вести переговоры между правительством и аборигенами о признании права на землю за ее исконными владельцами (см. с. 54–55). Там, где права

аборигенов установлены, земля не может быть отнята ни при каких условиях. Правительство согласилось с тем, что в местах массового проживания аборигенов «белый» закон может существовать вместе с «черным» законом, который оставляет за собой право судить обидчиков в соответствии с законами племени. Во многих случаях эти племенные законы слишком суровы и даже жестоки, однако они



Кора, украшенная узором из натуральной охры

дают аборигенам возможность жить в соответствии со своей собственной системой ценностей. Возрождение искусства аборигенов заняло важное место в обновленном,

более позитивном подходе австралийцев к их культуре. Художники-аборигены, например **Эмили Кэйм Кнавэррей**, применяют в своем творчестве как традиционные материалы (древесную кору и охру), так и современные (акриловые краски и холст), используя новые образительные средства для передачи содержания преданий «Времени сновидений» (см. с. 26–27).

В настоящее время многие аборигены живут в больших городах, но предпочитают жить общинами. На отведенных аборигенам землях (см. с. 254–255) многие из них до сих пор пользуются народной медициной и исполняют традиционные обряды.

Растущее понимание их культуры и традиций постепенно создает условия для более гармоничного сосуществования аборигенов с остальным населением Австралии.

Искусство аборигенов



Символ на скальной живописи аборигенов

Будучи кочевниками, мало заинтересованными в украшении своих временных жилищ, аборигены издавна использовали окружающий ландшафт для воплощения своей творческой фантазии (см. с. 43–44). Многим подобным произведениям искусства уже не одна тысяча лет. Правда, чтобы сохранить изображение, нередко приходится его реставрировать. Наскальное искусство отображало не только повседневную жизнь, но и религиозные верования аборигенов. Некоторые древние рисунки изображают животных, живущих в Австралии и сейчас. А есть и изображения людей с голубыми глазами, с каким-то странным оружием и лошадьми. Очевидно, это — прибытие европейцев в Австралию. Также роспись можно увидеть на посуде, поясах и головных повязках.



Контурный стиль резьбы по камню был наиболее распространен благодаря огромным территориям с мягким песчаником в Хоксбери — районе Сиднея. Сохранилось более 4 000 изображений, часто гигантских по своим размерам. Есть изображение кита длиной более 20 м. Есть рисунки, площадь которых превышает 1 га.

Анатомические рисунки человека встречаются часто, но они слишком нарочиты и стилизованы.



ГЛАВНЫЕ ЦЕНТРЫ ИСКУССТВА АБОРИГЕНОВ

- Арнемленд, Северная Территория
- Центральная пустыня
- Национальный парк Улуру
- Лора, Квинсленд
- О-ва Мелвилл и Батерст
- Хоксбери, Сидней



Рисунки на древесной коре (подобные этой рыбе) перестали делать на юге Австралии, однако на Арнемленде и на островах Мелвилл и Батерст этот стиль до сих пор процветает.

Стены пещер были излюбленным «холстом» для традиционной живописи аборигенов, особенно когда племена укрывались здесь в сезон дождей.



Изображение крокодила воплощает силу природы и символизирует тесное взаимодействие между людьми и окружающей средой. Сила природы и родство человека с природой — темы, характерные для искусства аборигенов.

Сон сливового дерева (1991). Автор Клиффорд Посум Тьяпальтьярри. Это пример современного использования древних художественных приемов аборигенов племени папуния (см. с. 30).



Рентгенографическое искусство представлено этой фигурой на скале Нулланги в Национальном парке Каккаду (см. с. 268–269), показывает внутреннюю и внешнюю анатомию живых существ как человека, так и некоторых животных.



Квинкас — палкообразные фигурки, обнаруженные в отдаленном северном регионе Лора, Квинсленд. Они представляют собой духов, которые, согласно верованиям аборигенов, могут внезапно появляться из расщелин скал и пугать людей, напоминая им, что плохое поведение вскоре повлечет за собой кару.

Погребальные столбы — пример того, как важно для аборигенов искусство, даже когда это касается напоминания смерти. Эти ярко раскрашенные столбы — о пукумани — аборигены устанавливают на могилах своих умерших племени тиви (острова Мелвилл и Батерст, см. с. 266).



НАСКАЛЬНАЯ ЖИВОПИСЬ АРНЕМЛЕНДА

Арнемленд — это территория аборигенов, протянувшаяся на 80,285 кв. км на восток от Дарвина до залива Карпентария (см. с. 254–255). Внушительные «галереи» наскального искусства в этом регионе относятся к XVI веку до н. э. (см. с. 43), т. е. это одно из древнейших изображений в стране.

Тотемное искусство в Улуру (см. с. 278–281) преследовало цель изображать тех существ, которые, согласно мифологии, считаются создателями скал.



Австралийские художники и писатели



Фредерик Маккуббин

Первыми художниками, изображавшими Австралию, были европейцы, приплывшие сюда вместе с капитаном Джеймсом Куком (см. с. 46–47), но их искусство не находило особого признания, пока не началась «золотая лихорадка» 50-х годов XIX века, давшая мощный толчок для роста благосостояния Австралии. Были и колониальные художники, из которых наиболее известен Конрад Мартенс (1801–1878). Первыми литературными произведениями Австралии были публикации первых поселенцев, появившиеся за 100 лет до того, как страна смогла претендовать на собственную литературную традицию, когда Рольф Болдревуд (1826–1915) написал героическую повесть «Robbery Under Arms» (1888).

Художники

Так называемая «Гейдельбергская школа», названная так по району под Мельбурном, была первой самостоятельной австралийской школой живописи конца XIX века. Выдающиеся представители этой школы — это Том Робертс (1856–1931), Чарлз Кондер (1868–1909), Фредерик Маккуббин (1855–1917) и Артур Стритон (1867–1943). Чтобы точно отразить все полутона и формы австралийского пейзажа, эти художники, подобно французским импрессионистам, рисовали только на пленэре. В начале 1900-х годов Ганс Хейсен восхитил всех колоритными эвкалиптами и своим видением австралийского ландшафта. Сэр Сидни Нолан (1917–1992), известный как автор серии «Нед

Келли» (40-е годы XX века), посвященных самому известному «благородному разбойнику» (см. с. 386), писал также и пейзажи, которые впервые выдвинули австралийскую живопись на международную арену.

Артур Бойд (род. 1920), самый известный из одаренной семьи Бойдов, — еще одна крупная фигура на сцене австралийского искусства. Его серия «Невеста-полукровка» сразу же выдвинула автора на видное место в мире искусства 60-х годов XX века.

Вероятно, величайшим певцом австралийского лутбэка следует признать сэра Рассела Драйсдейла (1912–1981), чьи полотна отражают суровый характер пейзажа пустынной части континента. Бретт Вайтлей (1939–1992) — яркий, самобытный художник уже нашего времени, стремившийся выразить собственное видение мира.

Лауреата премии Арчибальда за портретную живопись Вильяма Добелла (1899–1970) называют номинальным лидером Сиднейского модернистского движения. Он стал известен, когда в 1944 году двое художников-единомышленников высказали оправданный упрек тем, кто присудил ему приз за портрет Джошуа Смита. Художники заявили, что это «не портрет, а карикатура». Акция не увенчалась успехом, но все последующее творчество Добелла привлекало к себе повышенное внимание.



Сэр Рассел Драйсдейл

Возможно, самый популярный австралийский художник — Кен Доун. Его часто упрекают в явном коммерциализме. Однако его яркие, красочные полотна пользуются высоким спросом.

Самое полное собрание картин австралийских художников можно увидеть в Национальной галерее Канберры (см. с. 194–195).



«Тоберу» (1994) Кена Доуна

Антиподы

Объединение «Антиподы», сформировавшееся в Мельбурне в 1959 году, состояло из 7 самых известных современных художников, родившихся в 20-х годах XX века. Это были Чарлз Блэкман, Артур Бойд, Дэвид Бойд, Джон Брэк, Роберт Дикерсон, Джон Персеваль и Клифтон Паг. Они отдавали предпочтение образному искусству, а не абстракции. Художники отрицали, что создают национальный стиль, и выбрали название «Антиподы», чтобы ассоциироваться не только с Австралией. Они стремились к международному признанию на лондонских выставках. Однако по иронии судьбы все случилось наоборот: их запомнили как явление австралийской культуры.




«Келли весной» (1956) — из серии сэра Нолана «Нед Келли»



Портрет М. Франклин, Мария Макнивен

ПИСАТЕЛИ

Большинство произведений австралийской художественной литературы посвящено трудностям, с которыми европейцам пришлось столкнуться на континенте, или отношениям между белыми пришельцами и аборигенами. Эти темы прослеживаются в творчестве первых австралийских новеллистов, таких как например, Генри Хендел Ричардсон — псевдоним Этель Робертсон (1870–1946). Ее трилогия «Судьба Ричарда Махони» (1929) была восторженно встречена читателями и даже выдвигалась на Нобелевскую премию. Современный новеллист Дэвид Мелауф (род. 1934) продолжил эту традицию повестью «Вспоминая Вавилон» (1993), получившей премию Бодлера, и в «Conversations at Curlow Creek» (1996).



Афиша фильма «Список Шиндлера», по роману «Schindler's Ark»

Самый знаменитый австралийский писатель — это, несомненно, Патрик Уайт (1912–1990), удостоенный в 1973 году Нобелевской премии за роман «Око бури». Уайт приобрел известность в 1957 году благодаря своему произведению «Фосс» — повести об исследователе Людвиге Лейхартце. Высокую оценку публики заслужили и последующие романы: «Бахрома из листьев» (1976) и «Дело Твайберна» (1979).

Участница кампании за предоставление избирательных прав женщинам Луиза Лоусон (1848–1920) печаталась на страницах первого австралийского феминистского журнала «Dawn» в 1888–1905 годах. В то же время еще одна феминистка — Майлз Франклин (1879–1954) вела борьбу за расширение роли женщин в обществе. Ее жизнь была описана в нескольких автобиографиях, первая из которых называлась «Моя замечательная карьера» (1901).

Описания довоенной и послевоенной жизни в трущобах Сиднея в таких романах Руфи Парк (род. 1922), как «Harp in the South» (1948) и «Fence around the Cuckoo» (1992), делают эти произведения непревзойденными. Романист Томас Кенелли (род. 1935) получил в 1982 году Букеровскую премию за «Schindler's Ark», произведение, по которому позднее Стивен Спилберг снял фильм «Список Шиндлера».


Писательница-абориген Салли Морган (род. 1951) своей автобиографией «My Place» (1988), внесла важный вклад в национальную литературу.

Поэты

Первые поэты сочиняли в основном баллады народного характера, в которых говорилось о вольной жизни на диких просторах Австралии. И еще в этих балладах говорилось о борьбе за выживание. «The Man from Snowy River» и «Clancy of the Overflow» Патерсона (1864–1941) стали классикой

XIX века, и до сих пор каждый австралийский школьник заучивает их наизусть. Генри Лоусону тоже принадлежат несколько ставших классикой стихотворений. Он начал сочинять в конце XIX века и писал до самой своей смерти в 1922 году. Его поэзия имеет и политическую окраску. А его первая поэма «Song of the Republic» была опубликована в литературном журнале «Bulletin» в 1887 году.

Такие поэты, как Джудит Райт (род. 1945) и Оодгеруу Ноонуккал (1920–1993), ярко выразили в своих стихах боль и страдания аборигенов.



Генри Лоусон

ДРАМАТУРГИ

Самый плодовитый из современных австралийских драматургов — Дэвид Вильямсон, родился в 1942 году. Этот сатирик, изображающий жизнь и ценности среднего класса, приобрел международную известность. Некоторые из его пьес, например «Dead White Males» (1995), были поставлены на сценах Лондона и Нью-Йорка.

Рэй Лоулер стал известен в 1955 году благодаря своей пьесе «Summer of the Seventeenth Doll», которая бросает вызов глубоко укоренившемуся в Австралии представлению о мужской дружбе. Пьеса легла в основу одноименной оперы. Музыку написал австралийский композитор Ричард Мил.

Другие значительные драматурги Австралии: Ник Энрайт, Стивен Севелл и Луис Наура.

Австралийские вина



Вино «Penfolds Grange»

Виноградарство и виноделие возникли в Австралии с появлением первых поселений европейцев в 1788 году (см. с. 46–47). Первые виноградники были посажены в Сиднее в 1791 году, в последующие 40 лет виноград стали выращивать в долине Хантер (1827), а затем — в долине Бароссы в районе Якобс-Крик (1847), в долине реки Ярра (1930) и в Аделаиде (1937). Джон и Элизабет Макалтурны стали первыми коммерческими виноделами Австралии. Из винограда с их Сиднейской плантации (см. с. 123) они производили вино на своем небольшом винном заводе, положив в 1827 году начало виноторговле. В 60-х годах XX века с внедрением в производство новых сортов винограда, например шардоне, и современных технологий виноделия промышленное производство вина по-настоящему пошло в гору. С 90-х годов XX века Австралия пользуется признанием истинных ценителей вин. В настоящее время в Австралии работает 1465 винных заводов.



Винный завод «Линвин эстейт» в районе реки Маргарет в Западной Австралии (см. с. 306–307) — один из крупнейших в стране производителей столовых вин высшего качества, включая шардоне и каберне совиньон.



КАРТА

Основные регионы австралийского виноделия

0 км 500
0 мили 500

ОТЕЦ АВСТРАЛИЙСКОГО ВИНОДЕЛИЯ



Джеймс Басби

Джеймса Басби часто называют отцом австралийского виноделия. Уроженец Шотландии, он прибыл в Сидней в 1824 году. Во время путешествия в Австралию он написал первую вышедшую в Австралии книгу по виноделию. В этой книге он изложил свой опыт, накопленный во Франции. Джеймс Басби приобрел землю в Кирктоне (долина Хантер, Новый Южный Уэльс) и в 1831 году вернулся в Европу, привезя с собой 570 черенков винограда из Франции и Испании. Именно этот виноград выращивали затем в Кирктоне и в Ботанических садах Сиднея и Аделаиды. В 1833 году, основав первый винодельческий регион в Австралии, Джеймс Басби эмигрировал в Новую Зеландию.



Винный завод «Маунт Хартл» производит оригинальные белые столовые вина. Он расположен в одном из главных винодельческих регионов Южной Австралии, который называется Мак-Ларен-Вейл (McLaren Vale) (см. с. 330–331).

ВИНОДЕЛЬЧЕСКИЕ РАЙОНЫ АВСТРАЛИИ

После подписания торгового соглашения с Европейским союзом Австралия обязана следовать новой системе классификации своих винодельческих районов. Всего в Австралии 28 зон виноградарства и виноделия. Это как целые штаты (Тасмания), так и части штатов (Западная Виктория). Внутри этих зон насчитывается 61 винодель-

ческий район. Среди них заслуживает упоминания такой район, как долина Бароссы (см. с. 348–349). Среди новых, перспективных винодельческих районов Австралии заслуживают упоминания Маджи и Ориндж (Новый Южный Уэльс), а также Глонг (Виктория).


- | | | | |
|------------------|------------------|-------------------------|------------------|
| ① Южный Барнетт | ⑩ Гандагай | ⑲ Полуостров Морнингтон | ⑳ Долина Бароссы |
| ② Гранитный пояс | ⑪ Хиллтопс | ⑳ Гилонг | ㉑ Долина Клар |
| ③ Гастингс-Ривер | ⑫ Сидней | ㉒ Санбери | ㉒ Долина Бароссы |
| ④ Долина Хантер | ⑬ Шоулхайвн | ㉓ Македон | ㉓ Долина Бароссы |
| ⑤ Маджи | ⑭ Риверайна | ㉔ Пиренеи | ㉔ Долина Бароссы |
| ⑥ Ориндж | ⑮ Муррей-Дарлинг | ㉕ Грамприанс | ㉕ Долина Бароссы |
| ⑦ Каура | | ㉖ Кунаварра | ㉖ Долина Бароссы |
| ⑧ Долина Лаклан | | ㉗ Маунт-Бенсон | ㉗ Долина Бароссы |
| ⑨ Канберра | | | ㉘ Долина Бароссы |
| | | | ㉙ Долина Бароссы |
| | | | ㉚ Долина Бароссы |
| | | | ㉛ Долина Бароссы |
| | | | ㉜ Долина Бароссы |
| | | | ㉝ Долина Бароссы |
| | | | ㉞ Долина Бароссы |
| | | | ㉟ Долина Бароссы |
| | | | ㊱ Долина Бароссы |
| | | | ㊲ Долина Бароссы |
| | | | ㊳ Долина Бароссы |
| | | | ㊴ Долина Бароссы |
| | | | ㊵ Долина Бароссы |
| | | | ㊶ Долина Бароссы |
| | | | ㊷ Долина Бароссы |
| | | | ㊸ Долина Бароссы |
| | | | ㊹ Долина Бароссы |
| | | | ㊺ Долина Бароссы |
| | | | ㊻ Долина Бароссы |
| | | | ㊼ Долина Бароссы |
| | | | ㊽ Долина Бароссы |
| | | | ㊾ Долина Бароссы |
| | | | ㊿ Долина Бароссы |



Балморал-Хаус — часть поместья Розамунт, в верховьях долины Хантер (см. с. 154–155). По имени особняка названо лучшее вино: Balmora Shiraz.

ПОСЕЩЕНИЕ ВИННОГО ЗАВОДА

Туризм в места виноградарства и виноделия становится все более популярным в Австралии. Большинство винных заводов открыты ежедневно (но лучше все же заранее спрашивать об этом по телефону, чтобы избежать разочарования и досады). И если завод назначит цену за дегустацию вин, то эта цена будет компенсирована при покупке туристами продукции завода. Рестораны при винных заводах также весьма популярны. Одни из них стараются доставить развлечения детям, в то время как другие основное внимание уделяют меню, в котором вина удачно сочетаются с отличной закуской. В Австралии строгие законы, касающиеся употребления спиртных напитков за рулем, вследствие чего лучше всего посещать винные заводы в составе групп под руководством гида.



Винный завод «Пайпер Брук» на Тасмании был построен в 1973 году. Здесь производят замечательное шардоне.

Сёрфинг и пляжная культура



Служащая береговой станции спасения на водах

Австралия, по сути, является центром пляжной культуры. Здесь есть как обширные, многокилометровые прибрежные полосы с набегающими на них волнами, так и крохотные уединенные бухточки. Почти все австралийцы живут в нескольких часах езды от моря и жарким летом ищут прохладу воды. Расхожее представление о бронзовых от загара телах австралийцев давно уже не соответствует действительности, но популярные пляжи и сейчас бывают заполнены загорелыми людьми, нежащимися на золотистом песке или резвящимися в синей морской воде. Штрафы, взимаемые за недопустимое поведение, означают, что здесь придают большое значение спокойствию и безопасной обстановке. Сёрфинг всегда был национальным видом спорта Австралии. Вблизи береговой линии проводятся регулярные карнавалы и спортивные соревнования.



Бронзовые, загорелые тела и выгоревшие на солнце волосы были когда-то символами пляжной культуры.



Карнавалы любителей сёрфинга привлекают тысячи зрителей, на соревнования за титул «железного человека», и показательными выступлениями спасателей и гонками на спасательных шлюпках.

СЁРФИНГ

Скольжение по волнам — серьезное дело. Облаченные в специальные гидрокостюмы, сёрфингисты изучают отчеты о сёрфинге в средствах массовой информации и, не задумываясь о расстояниях, стремятся туда, где можно «поймать» самые лучшие волны.

Если пригнуться вниз под самый гребень волны, то положение сёрфингиста становится более устойчивым.



ГДЕ МОЖНО ЗАНИМАТЬСЯ СЁРФИНГОМ

Лучшие места для сёрфинга в Австралии — побережье Нового Южного Уэльса (см. с. 170–171), южный берег Квинсленда, особенно там, где это побережье называют — вполне заслуженно — «раем для сёрфингистов» (*Surfer's Paradise*), а также Саншайн-Кост (с. 230–231) и южная береговая линия Западной Австралии (с. 30–305). На Северо-Западной Тасмании тоже есть подходящие места для сёрфинга (с. 454–455). Несмотря на то что северные берега Квинсленда превосходны, Большой Барьерный риф задерживает волны у самого материка. Летом смертоносные морские медузы делают здесь сёрфинг невозможным во многих зонах, где нет непроницаемого для них ограждения.



Служба спасения — неотъемлемая часть австралийских пляжей. Специально обученные добровольцы-спасатели, легко узнаваемые по красно-желтым кепкам, следят за тем, чтобы пловцы не заплывали за обозначенную флажками безопасную зону, и всегда готовы прийти на помощь людям, оказавшимся в опасности.

ПЛЯЖНЫЕ РАЗВЛЕЧЕНИЯ

Австралийские побережья и пляжи — не только достойные любителей сёрфинга. Зимы в Австралии мягкие, и большинство прибрежных районов, а также многие пляжи остаются весь год доступными для отдыха и развлечений. В выходные дни в море можно видеть тысячи судов: от маленьких моторных лодок до роскошных яхт. В ветреные дни паруса виндсёрферов превращают море в яркий калейдоскоп. Демонстрация воздушных змеев стала своего рода видом искусства. В сентябре проходит фестиваль ветра. Это немаловажное событие, ради которого немало зрителей собирается на Сиднейском пляже «Бонди» (см. с. 36). Пляжный волейбол, некогда бывший просто развлечением, в настоящее время стал олимпийским видом спорта.



Фестиваль ветра



Закусочные на пляжах — австралийская традиция, так как многие любители солнца проводят целые дни на берегу океана. В пляжных кафе продаются рыба, чипсы, бургеры и т.д.

Когда-то доски для сёрфинга делали из дерева, теперь их делают из легкого стекловолокна, и это способствует увеличению скорости скольжения. Яркая окраска неизменно радует глаз.



Австралийский кроль произвел революцию в плавании во всем мире в 80-х годах XIX века. Для австралийцев плавание — ежедневный спорт с раннего детства.

БЕЗОПАСНОСТЬ

Для безопасности на пляже вы должны соблюдать следующие указания:

- плавайте всегда «между флажками»;
- не плавайте в одиночестве;
- обращайте внимание на предупреждающие знаки;
- если вы окажетесь в трудной ситуации, попросите о помощи, поднимите вверх вытянутую руку;
- защищайтесь от прямых солнечных лучей специальным защитным кремом, носите шляпу и рубашку.

АВСТРАЛИЯ: ДЕНЬ ЗА ДНЕМ

ВРЕМЕНА ГОДА в Австралии прямо противоположны сезонам Северного полушария. В южной половине Австралии весна начинается в сентябре, лето длится с декабря по февраль, осень — с марта по май, а зима начинается в июне. В отличие от южных районов, тропический климат Северного побережья отчетливо делится



Полицейские тоже любят Мельбурнский фестиваль

на сухой и дождливый периоды. Засушливый сезон длится с ноября по апрель. Обширная внутренняя часть австралийского континента отличается постоянством пустынного климата: палящим дневным зноем и холодными ночами. Погода позволяет круглый год проводить в Австралии всевозможные шоу и праздники под открытым небом.

ВЕСНА

ВТЕПЛУЮ ПОГОДУ цветы вдыхают жизнь в сады и национальные парки. В городах проходят гастрономические и музыкальные фестивали. Закачивается футбольный сезон, игроки в крикет готовятся к летним соревнованиям, а спортсмены-конники уже готовы показать все, на что способны.



Сентябрь, финальная игра австралийской футбольной гранд-лиги

СЕНТЯБРЬ

Открытие садов для посетителей (сент. — май). Самые замечательные частные сады страны открыты для публики (см. с. 366).

Фестиваль вина в Маджи (в разное время). Здесь есть не только австралийские вина, но и танцы под открытым небом (см. с. 169).

Фестиваль ветра (в разное время). пляж Бонди (см. с. 35).

Демонстрация воздушных змеев, музыка, танцы.

Королевское Мельбурнское шоу (2 посл. нед. сент.). Сельскохозяйственные выставки.

Австралийская благотворительная художественная ярмарка (посл. нед. сент. — перв. нед. окт.). Она проводится в Мельбурне 1 раз в 2 года. На продажу выставляются картины современных австралийских художников.

Финал футбольной гранд-лиги (посл. суб сент.), Мельбурн (см. с. 389).

Финал австралийской гранд-лиги по регби (посл. выходные сент.), Сидней. Событие национального значения.

Хенлейская регата на реке Тодд (перв. выходной сент.), Алис-Спрингс. Гонки на шлюпках без дна по высохшему руслу реки.

Фестиваль тюльпанов (посл. нед. сент. — перв. нед. окт.), Боурал. Корбетт Гарденс устланы цветами (см. с. 178).



Хенлейская регата на реке Тодд, Алис-Спрингс



Флориада — весенний фестиваль цветов в Канберре, октябрь

Карнавал цветов (в разное время), Тувумба. Цветочный фестиваль, осмотр садов (см. с. 232).

ОКТАБРЬ

Мельбурнский марафон (в разное время). Веселые соревнования по бегу через центр города.

Праздник на Лигон-Стрит (посл. выходные), Мельбурн. Пышный уличный карнавал в итальянском районе города (см. с. 387).

Флориада (перв. 3 нед.), Канберра. Великолепный фестиваль цветов (см. с. 187).

Лора-Гарден-Фестиваль (от 2-го до 3-го выходных), Голубые горы. Деревенская ярмарка и садоводческие выставки (см. с. 164).

Мельбурнский фестиваль (посл. 2 нед. окт.). Этот фестиваль искусств начинается парадом по Брунсвик-Стрит (см. с. 388).

Фестиваль «Родео и розы» (посл. нед. окт.), Уорик. Старейший австралийский фестиваль родео привлекает сотни зрителей, (см. с. 232).

Фестиваль Якаранда (посл. нед. окт.), Графтон. Старейший фестиваль цветов (см. с. 170).



Кубок Мельбурна. Девушки в маскарадных костюмах. Ноябрь

НОЯБРЬ

Фестиваль роз (посл. нед.), Беналла. Праздник роз (см. с. 439).

Скачки «Грейт-Маунтин, Виктория» (перв. сб.), Мансфилд. Наездники состязаются в скачках по пересеченной местности (см. с. 437).

Мельбурнский Кубок (перв. вт). Самые популярные в Австралии скачки.

Мальдонский фолк-фестиваль. Концерты народной музыки.

ЛЕТО

НАЧАЛО школьных рождественских каникул не означает начало лета в Австралии. Праздники продолжают вплоть до Дня Австралии —



Рождество на Бонди-Бич, Сидней. В праздновании участвует Санта-Клаус

26 января. Лето — праздник для любителей спорта. Можно вдоволь наиграться в теннис и крикет, заняться сёрфингом. Любители музыки и искусства летом организуют максимальное количество фестивалей.

ДЕКАБРЬ

Пение рождественских гимнов при свечах (24 дек.), Мельбурн. Лучшие музыканты и местные жители прославляют Рождество Христово.

Празднование Рождества Христова на Бонди-Бич (25 дек.). Устроители праздника развлекают гостей на знаменитом пляже (см. с. 122).

Регата от Сиднея до Хобарта (26 дек.). В Сиднейской гавани и яблоку негде упасть от яхт, отправляющихся в Хобарт (см. с. 448).

Отборочный матч по крикету (26 дек.), Мельбурн.

Новый год (31 дек.), Сиднейская гавань. Уличные гуляния и фейерверки.

ЯНВАРЬ

Скачки «Хэнгинг-Рок Пикник» (1–26 янв.). Первые конные скачки в году (см. с. 427).

«Аустралиан опен» (2 посл. нед.), Мельбурн. Популярный австралийский теннисный турнир из серии «Большой шлем».

Фестиваль кантри-музыки (2 посл. нед.), Тамуэрт. Главный австралийский фестиваль музыки кантри. Победителю вручают приз «Золотая гитара» (см. с. 169).

Фестиваль середины лета (сер. янв. — перв. нед. февр.), Мельбурн. Ежегодный фестиваль геев и лесбиянок. Проходят уличные шествия.

Опера в Альпах (в разное время), Маунт-Баффало. Музыкальное событие (см. с. 437).

Фестиваль «Тунарама» (посл. вых.), Порт-Линкольн. Соревнования по приготовлению тунца и фейерверки (см. с. 358).

Концерт по случаю Дня Австралии (26 янв.), Сидней. (см. с. 52).

Китайский Новый год (конец янв. или начало февр.), Сидней.

Отборный матч по крикету, Сидней.



Фейерверк на День Австралии, Сидней

ФЕВРАЛЬ

Фестиваль геев и лесбиянок «Марди Грас» (весь месяц), Сидней. Красочные уличные шествия и мероприятия.

Фестиваль в Перте (посл. нед. янв. — сер. февр.). Старейший австралийский фестиваль искусств.

«Линвин эстейт», музыкальный концерт (сер. февр.), Маргарет-Ривер, (см. с. 306).

Фестиваль в Аделаиде (сер. февр. — сер. марта). Фестиваль искусств, (1 раз в 2 года).



Автогонки «Формулы 1», март, Мельбурн

ОСЕНЬ

После изнуряющего лета осень приносит утреннюю свежесть, прохладу днем. Осенние дни как нельзя лучше подходят для прогулок на свежем воздухе, езды на велосипеде и рыбной ловли. Не менее хороши эти дни и для проведения фестивалей под открытым небом. Эти фестивали собирают множество зрителей. Во время сбора урожая многие винные заводы страны открывают свои двери для ценителей вин. Во всех городах Австралии проходят красочные пасхальные шествия. Отмечаемый ежегодно с 1916 года день АНЗАК (25 апреля) — национальный праздник, в память о погибших на войне австралийцах.

МАРТ

Этап автогонок «Формулы 1» (перв. вых.), Мельбурн. Пока лучшие гонщики соревнуются, в городе происходят уличные гуляния (см. с. 395).
Праздник винограда в долине реки Ярра (перв. вых.). Прессование винограда, веселые соревнования с бочками, пирушки с вином и хорошей закуской.
Фестиваль бегоний (перв. 2 нед.), Балларат. Выставки бегоний в Ботаническом саду (см. с. 425).
Фестиваль Мумба (2-я нед.), Мельбурн. Международные соревнования на воде (на реке Ярра, см. с. 392–393).

Парад в День св. Патрика (17 марта или в предыдущее вс.), Сидней. В пабах подают свежее пиво, а в Гайд-парке проходит яркий парад.

АПРЕЛЬ

Королевское Пасхальное шоу (нед., предш. Страстной нт.), Сидней. Сельскохозяйственные выставки, веселые ярмарки, выставки декоративно-прикладного искусства, а также командные игры.



Вино «Ярра-Вэлли»

Международные соревнования по сёрфингу (пасхальные выходные), Беллс-Бич. Профессионалы и любители собираются сюда со всего мира (см. с. 418).
Пасхальная ярмарка (пасхальные выходные), Малдон. Пасхальное шествие и красочный уличный карнавал — главные события этих дней. (см. с. 422).



Канберра, парад по случаю празднования 25 апреля — Дня Анзак

Международная выставка цветов и садов (5 дней после Пасхи), Мельбурн. Это зрелищное мероприятие проводится в красивых павильонах-садах (см. с. 387).

Мельбурнский международный фестиваль комедии (перв. 3 нед.). Комедии всего мира исполняются как в театрах и пабах, так и под открытым небом.

Брайтский осенний фестиваль (посл. нед. апр. — сер. мая), Брайт. Посещение винного завода, выставки произведений искусства, уличные шествия (см. с. 437).

День АНЗАК (25 апреля). В этот день в Австралии чествуют ветеранов войны и поминают погибших.

МАЙ

Австралийский кельтский фестиваль (перв. вых.), Глен-Иннес. Традиционные кельтские мероприятия переселенцев с Британских островов (см. с. 168).

Керневек Ловенда, Корнуоллский фестиваль (серед. мая), Литл-Корнуолл. Фестиваль посвящен главному богатству этого региона Австралии — меди. Он проводится здесь с 1860 г. (см. с. 355).

Культурный фестиваль Торресова пролива (в разное время), остров Терсди. Отмечаются духовные традиции жителей островов Торресова пролива.



Скачки верблюдов на Кубок Алис-Спрингс

ЗИМА

Зима на востоке континента может быть достаточно холодной. В штате Виктория и на Тасмании порой даже выпадает снег. Многие фестивали торжественно отмечают перемену погоды. Кинофестивали происходят в закрытых помещениях. Климат необжитой, пустынной части Австралии зимой становится более комфортным там можно устраивать развлечения и праздники под открытым небом.

ИЮНЬ

Трехдневные соревнования всадников (перв. вых.), Гаулер. Демонстрация искусства верховой езды в ходе старейшего в Австралии состязания конников.

Сиднейский кинофестиваль (2 нед. в сер. июня). Демонстрация последних новинок кино, тематические показы и ретроспективы.

Фестиваль танцев аборигенов, Лора, мыс Йорк. Популярный, проводимый раз в 2 года

праздник культуры аборигенов (безалкогольный).

Фестиваль джаза «Дарлинг-Харбор» (сер. июня), Сидней.

ИЮЛЬ

Йулефест (в течение июня, июля, августа), Голубые горы. Отели, гостиницы и некоторые рестораны торжественно отмечают среднезимнее «традиционное Рождество».

Фестиваль «Брасс Манки» (в течение июля), Станторп. Низкие зимние температуры в штате Квинсленд — отдельный повод для проведения фестивалей и праздников (см. с. 232).

Шоу в Алис-Спрингс (перв. вых.). Сельскохозяйственные и исторические выставки в сочетании с показательными выступлениями народных умельцев и кулинаров.

Шоу «Cairns» (сер. июля). Прославление прошлой и современной жизни в австралийских тропиках (см. с. 246).

«Кэмэл Кап» (сер. июля), Алис-Спрингс. Гонки на верблюдах по высохшему руслу реки Тодд.
Мельбурнский международный кинофестиваль

ПРАЗДНИКИ

Новый год (1 января)
День Австралии (26 января — NSW; 1-й пн. после 26 января — все другие штаты)
Страстная пятница (переходящий)
Пасхальный понедельник (переходящий)
День Анзак (25 апреля)
День рождения королевы (2-й пн. июня)
Рождество (25 декабря)
День подарков (26 декабря)

(посл. нед. июля — сер. авг.). Самый популярный кинофестиваль Австралии.



Родо «Маунт-Айза» в августе

АВГУСТ

Фестиваль цветения миндаля (перв. нед.), Маунт-Лофти. Праздник урожая и соревнования по раскалыванию миндальных орешков.

Забег «Из города до Бонди-Бич» (втор. вс.), Сидней. Пробег на дистанцию 14 км из центра города до Бонди-Бич.

Фестиваль Шинью Матсури (посл. вых. авг. — перв. вых. сент.), Брум.


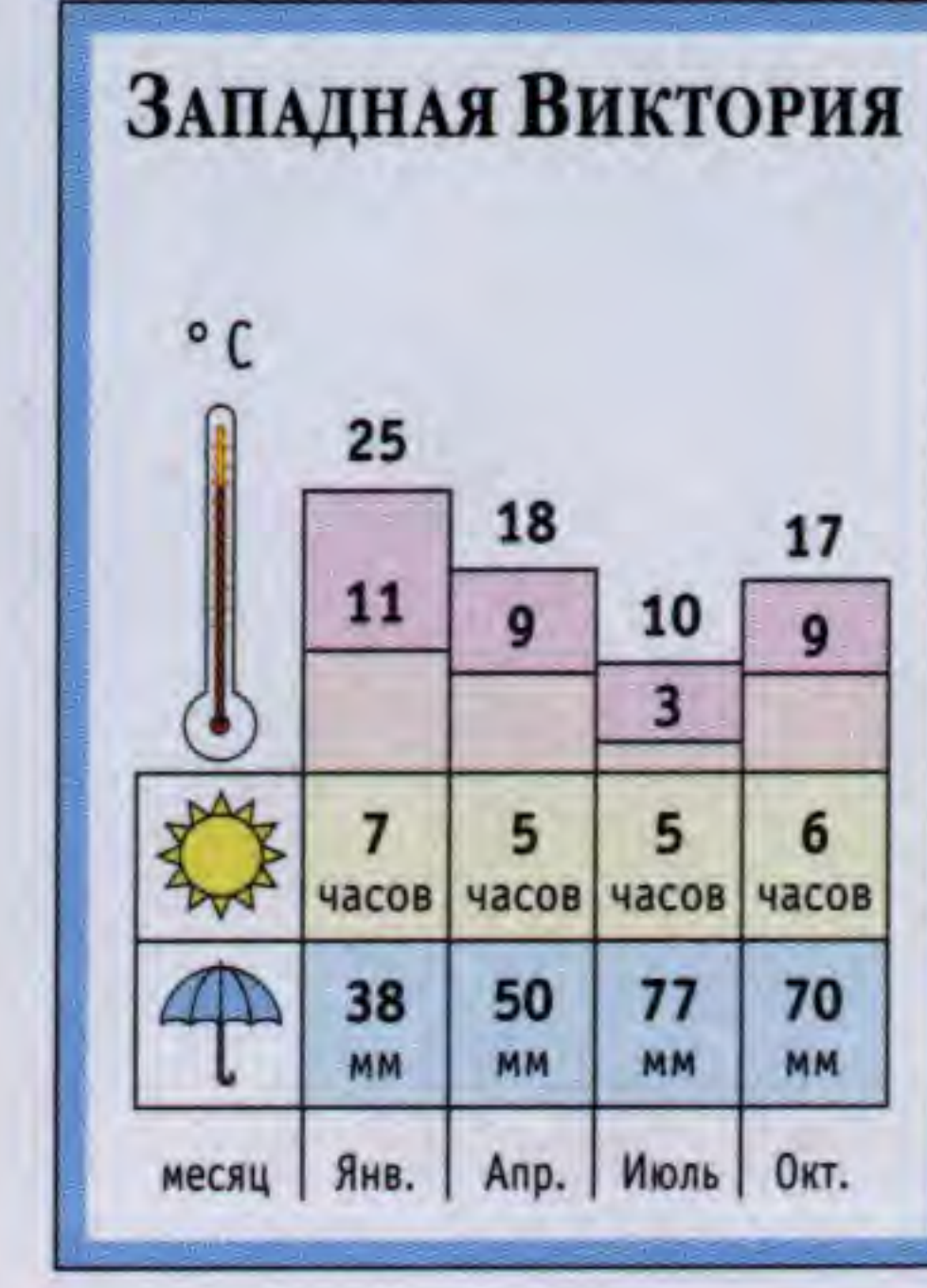
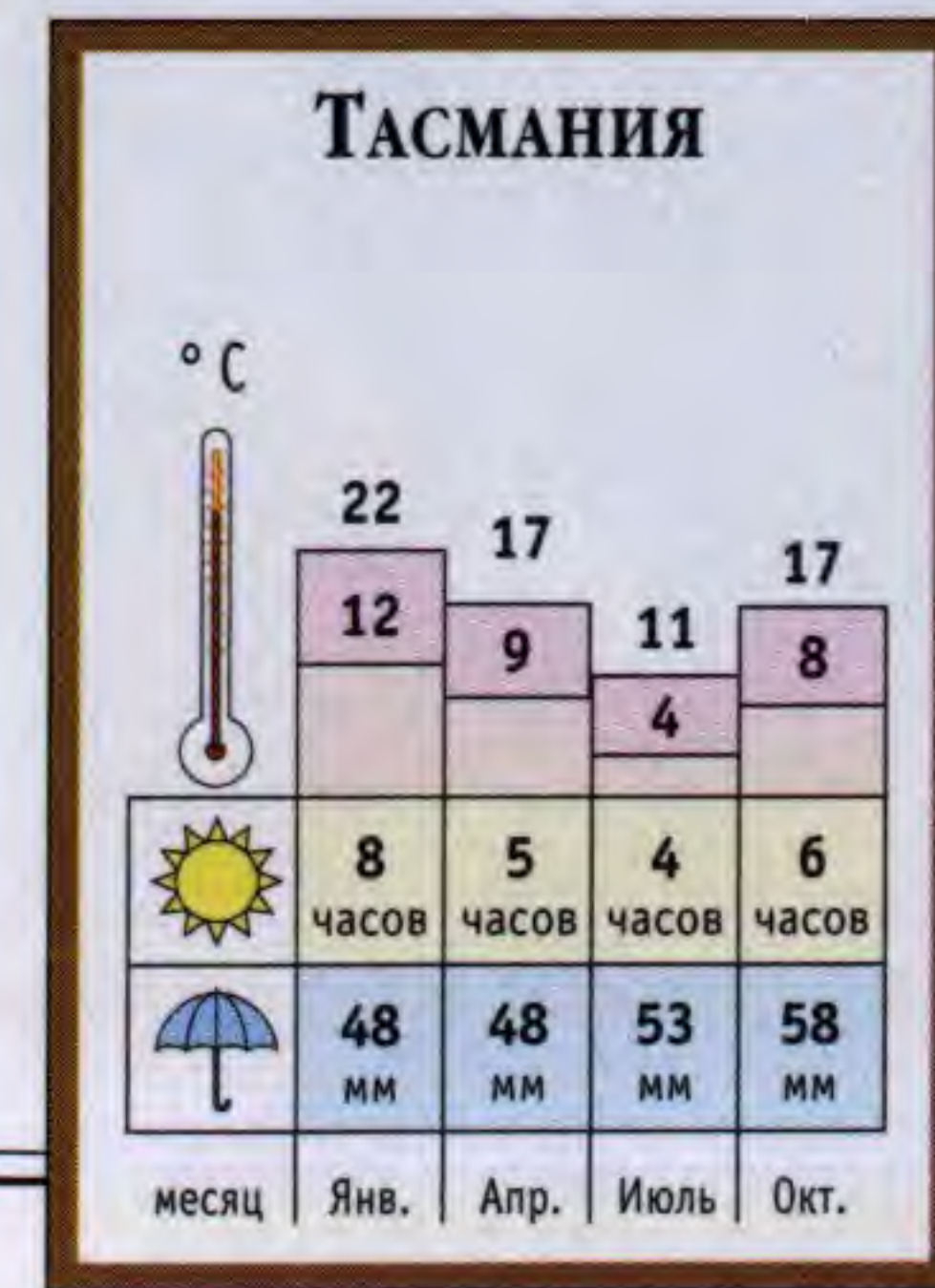

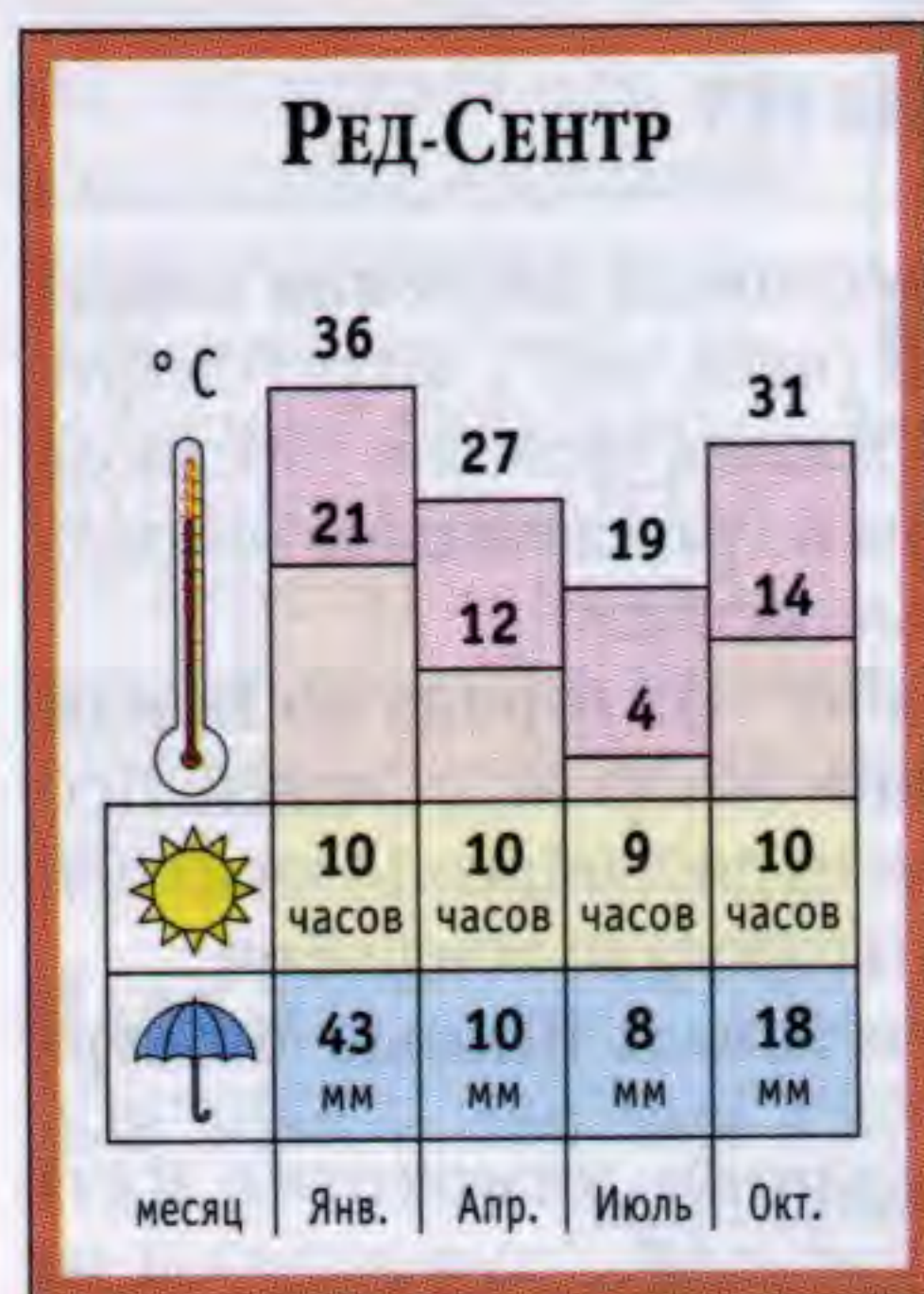

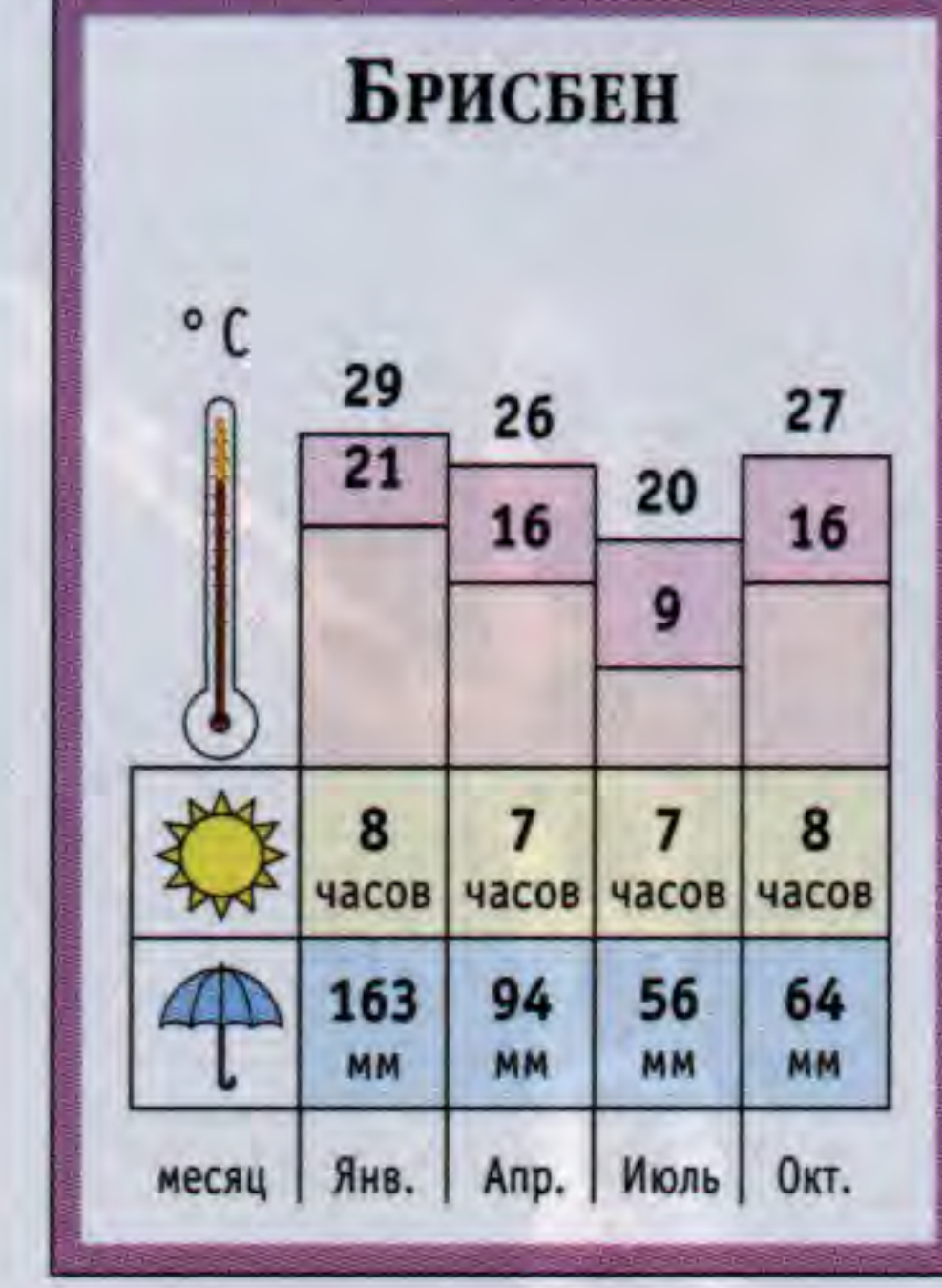
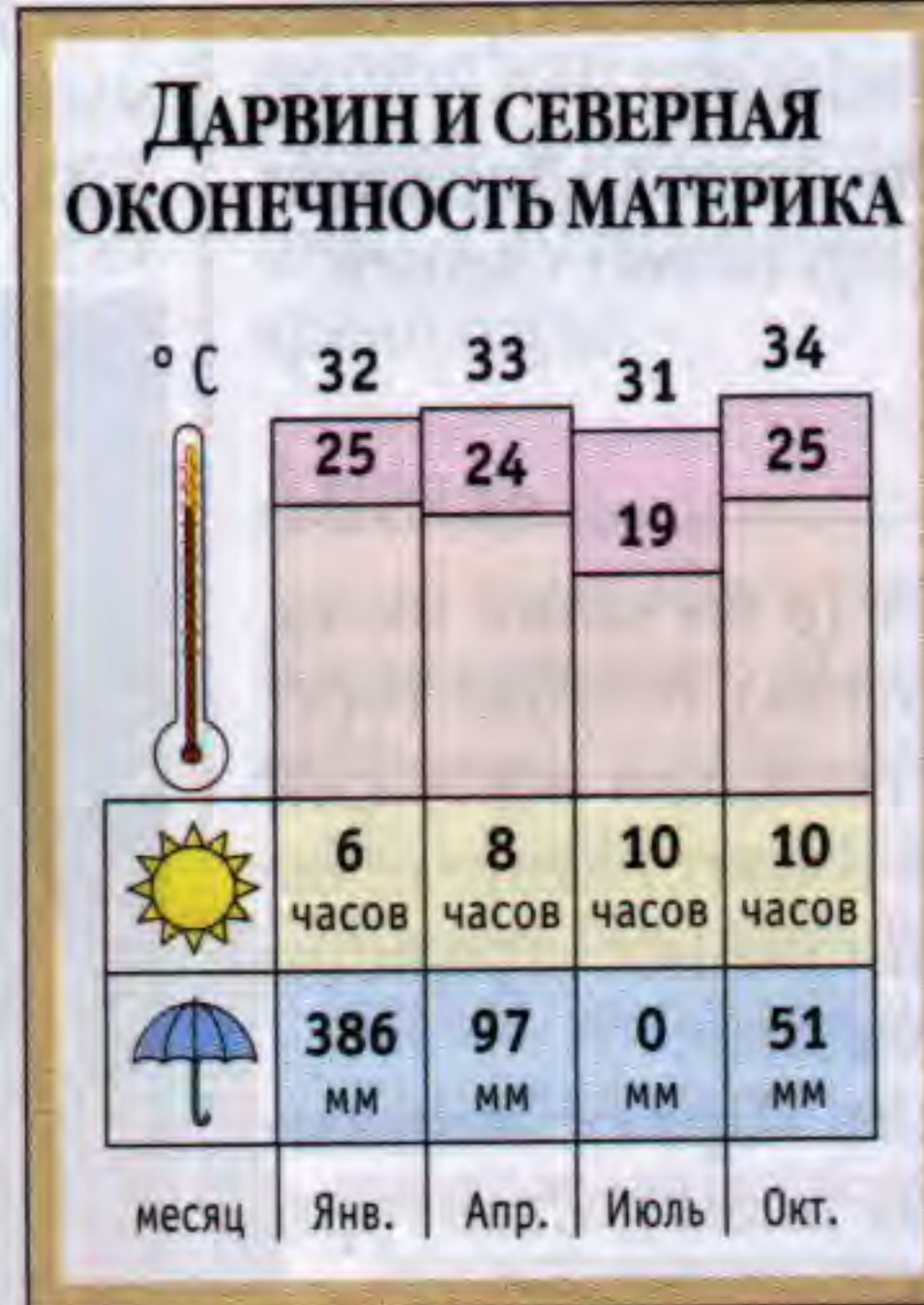
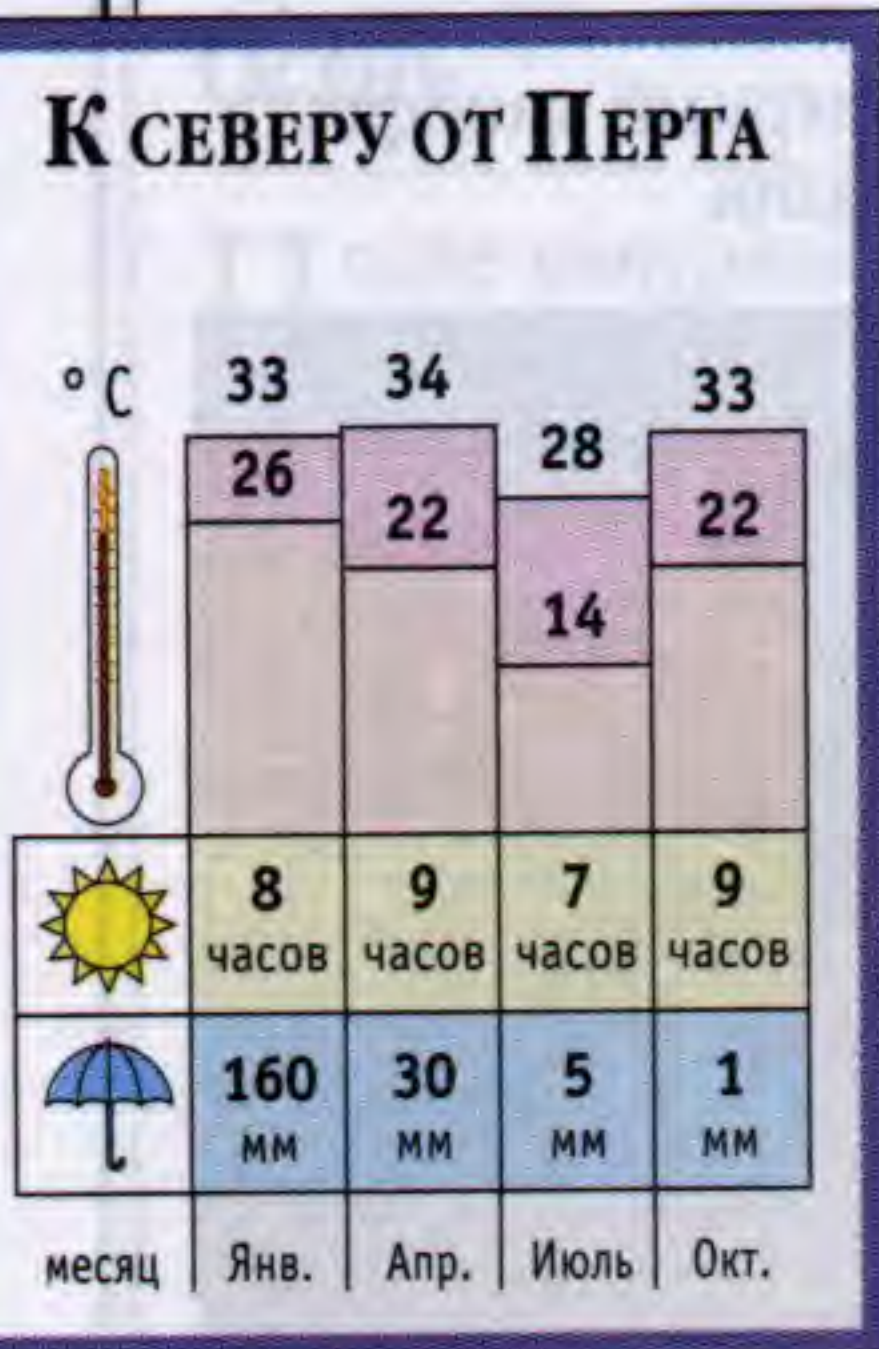

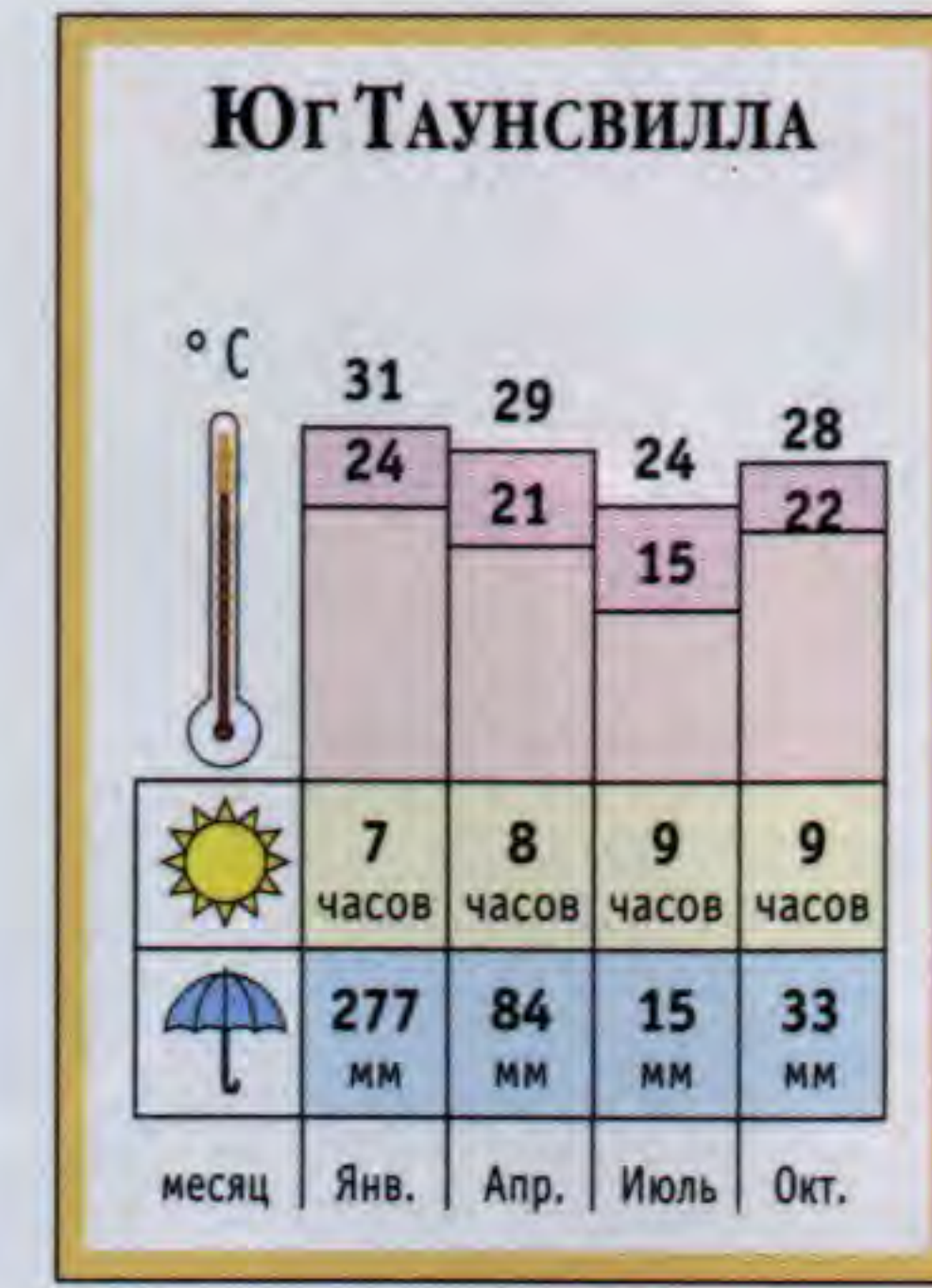
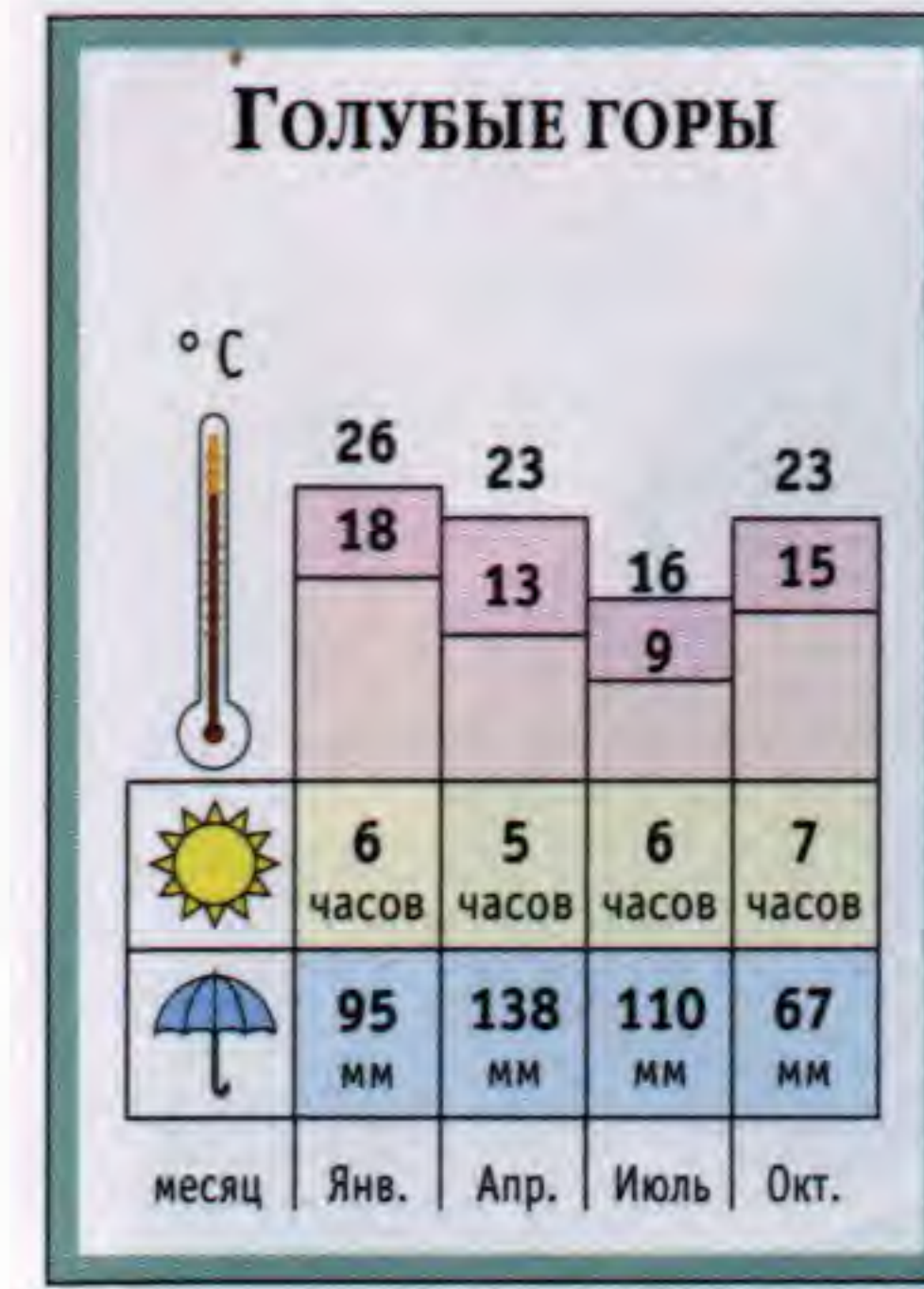
Родо «Маунт-Айза» (серед. авг.). (см. с. 249).



Гонки лодок-драконов в Бруме на фестивале Шинью Матсури

Климат Австралии

Три четверти территории Австралии — это пустыня или засушливые районы, поросшие кустарником (полупустыня). Осадки здесь редки и нерегулярны. Днем здесь жарко на протяжении всего года, а по ночам может быть очень холодно. В южной части Австралии, включая Тасманию, теплое лето и мягкая зима. По мере продвижения на север сезонные различия уменьшаются, и на Северном побережье континента только два сезона: засушливый сезон и сезон дождей с его муссонными дождями и тропическими циклонами.



ИСТОРИЯ АВСТРАЛИИ

АВСТРАЛИЙЦЫ – молодая нация на древнем континенте. Это нация иммигрантов как в прошлом, так и в настоящем, тех, чьи предки прибыли сюда по принуждению или по своей воле. Первые поселенцы из Европы столкнулись здесь с немалыми трудностями, им пришлось изучать эту страну, использовать ее природные богатства и обрабатывать землю. Через тяжкий труд они учились бороться с природой, преодолевать уныние и тяготы войн. Пройдя все сложности, они стали современным космополитическим обществом.

Первые австралийские горы начали формироваться приблизительно 4,5 млрд лет тому назад. Со временем поверх древних горных пород образовались более молодые, но в таких местах, как регион Пилбара в Западной Австралии, эрозия обнажила ландшафт, которому 3500 млн лет (см. с. 322–323). Примерно 500 млн лет тому назад Австралия вместе с Южной Америкой, Южной Африкой, Индией и Антарктидой составляла один суперконтинент, известный под названием Гондвана. Этот суперконтинент располагался в нескольких климатических поясах; современная пустыня в центре австралийского континента была когда-то неглубоким морем (см. с. 18–19).



Герб Австралии

струментов и орудий, необходимых для охоты и добывания пищи. Древние примитивные инструменты были очень просты в применении. За 8000 лет до н. э. аборигены придумали бумеранг, который после броска возвращался обратно (см. с. 266), хотя поначалу он этим свойством не обладал, да в этом и не было необходимости. Возможно, они придумали и первое в мире копьё. Через 5 000 лет они обрабатывали инструменты уже более тщательно, используя для этого, например, кремь, позволяющий получить острые режущие кромки.

При всей внешней простоте образа жизни аборигенов их общество было устроено довольно сложно. Оно основывалось на объединении кочевых групп, насчитывающих от 50 до 100 человек, связанных между собой кровным родством. Эти люди жили по строгим законам и устоявшимся обычаям. Законы, обычаи и верования, включая религиозное значение земли, сохранялись и передавались из поколения в поколение через песни, танцы и изобразительное искусство (см. с. 26–29). Без централизованной или формальной системы управления каждой такой группой руководили авторитетные, в основном уже немолодые люди, пользовавшиеся большим уважением. На континенте было более 200 раз-

ПЕРВЫЕ ИММИГРАНТЫ

Первыми поселились в Австралии аборигены, прибывшие сюда по морю из Азии более 60 000 лет назад. Высадившись на эту землю, они быстро приспособились к местным климатическим и географическим условиям. Кочевники, добывавшие пропитание собирательством и охотой, аборигены постепенно перемещались по континенту и со временем распространились по всей территории Австралии, 35 000 лет тому назад достигнув Тасмании. У аборигенов почти ничего не было помимо ин-

ХРОНОЛОГИЯ

43 000–38 000 лет до н. э. Захоронение возле Непин-Ривер. Инструменты, найденные здесь, относятся к самым древним доказательствам присутствия человека в Австралии		35 000 лет до н. э. Первая высадка аборигенов на Тасманию		13 000 лет до н. э. Конец ледникового периода	
60 000 лет до н. э.		50 000 лет до н. э.		10 000 лет до н. э.	
170 000–60 000 лет до н. э. Первая высадка аборигенов в Австралии	42 000 лет до н. э. Изображения на камнях в районе Олари, Южная Австралия, вырезанные аборигенами	25 000 лет до н. э. Открытие следов древнейшей из всех известных в мире кремаций — кремации тела женщины недалеко от озера Мунго		20 000 лет до н. э. — Люди расселяются в районе Голубых гор. Ископаемые останки дипротодона также относятся к этому времени	



Дипротодон, 20 000 лет до н. э.

говорных языков и приблизительно 800 диалектов.

Раскопки на озере Мунго принесли неожиданные, удивительные свидетельства, касающиеся древних погребальных ритуалов. Эти рас-

копки дают основания полагать, что обнаружено древнейшее в мире захоронение (25 000 лет) кремнированного покойника (см. с. 173).

ТЕОРИЯ О ЮЖНОМ МАТЕРИКЕ

В Европе дискуссии о существовании некоего южного континента длились не одно столетие. Еще в V веке до н. э., т. е. за 2000 лет до открытия Австралии европейцами, математик Пифагор высказывал предположение о существовании южных материков, необходимых, чтобы уравновесить массу материков в Северном полушарии. Приблизительно в 150 году н. э. древний географ Птолемей из Александрии продолжил рассуждения Пифагора, составив карту, на которой был изображен материк, лежащий в Атлантическом и Индийском океанах. Некоторые ученые не ограничились этим, они предполагали даже, что этот материк населен «антиподами» — людьми, у которых ступни направлены не вперед, как у жителей Север-

ного полушария, а назад. Религиозный ученый святой Августин (354–430) категорически заявлял, что Южное полушарие вообще лишено суши, а любые противоположные утверждения — ересь. Однако в 1086 году появились карты «*Osma Beatus*», иллюстрирующие труды монаха Беатуса и содержащие изображения предполагаемой суши как заселенного людьми региона.

Однако до XV века эти гипотезы оставались ничем не подтвержденными. Под покровительством португальского принца Генриха (1394–1460), известного как Генрих Мореплаватель, португальские моряки впервые пересекли экватор в 1470 году. В 1488 году они обогнули Африку с юга, а в 1502 году утверждали, что установили местонахождение Южного материка во время плавания к берегам Южной Америки. Местонахождение этой суши было не вполне ясно, но это определенно была не Австралия.

В 1519 году под командованием Фердинанда Магеллана отправилась в путь другая португальская экспедиция. Она совершила первое в истории кругосветное путешествие. Более поздние карты, составленные по результатам плавания Магеллана, содержат изображение «*Tierra del Fuego*» как конечной точки Южной Америки. Между 1577 и 1580 годами англичанин сэр Фрэнсис Дрейк тоже совершил кругосветное плавание, но на его картах такой земли нет. Между тем на картах, составленных во французском Дьеппе в 1540–1566 годах, есть Южный континент «*Java la Grande*», расположенный юго-восточнее Индонезии.

ГОЛЛАНДСКИЕ ОТКРЫТИЯ
В XVII веке господство Португалии на юго-востоке Азии начинает ослабевать, и на первый план выходит Голландия, контролирующая Ост-Индию (Индонезию).



«Антипод», гравюра по дереву



Первая карта Австралии, так называемая «Карта дофина» (1530–1536)

ХРОНОЛОГИЯ

5000 лет до н. э. Динго, первое прирученное животное, привезено в Австралию из Юго-Восточной Азии

500 лет до н. э. Предположение Пифагора о существовании Южного континента

150 г. н. э. Предположение Птолемея о том, что Атлантический и Индийский океаны омывают Южный материк

450 г. н. э. Упоминание Макробием некой необитаемой Южной суши в своем сочинении «*Сон скорпиона*»

5000 лет до н. э.

1000 лет до н. э.

1 год н. э.

1000 г. н. э.

400 г. н. э. Заявление Блаженного Августина о том, что на Юге простирается сплошной океан, и опровержение идеи о существовании людей-антиподов

1086 г. Изображение Беатусом на карте мира Южного материка, заселенного однопотными монстрами.



Корабли голландца Абея Тасмана

Именно Голландия способствовала открытию Австралии европейцами.

Виллем Янш, капитан корабля «*Duyfken*», искал Новую Гвинею, землю, где, как тогда думали, были богатые россыпи золота, и в этих поисках он двигался вдоль полуострова Йорк. Это было в 1606 году. Голландец нашел здесь суровую, негостеприимную землю и быстро покинул ее. В 1616 году Дик Хартог, капитан судна

ЗАБЫТЫЙ ИСПАНЕЦ

В том же 1606 году, когда Виллем Янш впервые ступил на австралийскую землю, Луис Ваэс де Торрес, испанский адмирал, возглавил экспедицию, отправившуюся на поиски Австралии. Эта экспедиция прошла через пролив между Австралией и Новой Зеландией, называемый ныне Торресовым проливом (см. с. 244). Это открытие было, однако, проигнорировано и забыто на целых 150 лет. Адмирал Торрес сообщил обнаруженные в ходе своего плавания новости королю Испании Филиппу III, отправив посольных с Филиппинских островов. Но вскоре после этого адмирал Торрес умер. Возможно, его преждевременная смерть сыграла определенную роль в том, что обобщенные Торресом новости не получили широкой огласки.



Луис Ваэс де Торрес, бронзовый рельеф

Сэр Фрэнсис Дрейк



1577–1580 гг. Кругосветное плавание сэра Фрэнсиса Дрейка. Он не оставляет упоминаний ни о каком Южном материке

1688 г. Высадка Вильяма Дампира на австралийской земле



Компас Дампира

1200 г.

1400 г.

1600 г.

1300 г. Описание Южного материка Марко Поло. Этот материк впоследствии добавили к воображаемой Terra Australis на картах эпохи Возрождения

Тарелка Хартога



1616 г. Отплытие Дирка Хартога из Амстердама и прибытие к западному берегу Австралии. Здесь он вкопал столб и прибил к нему металлическую тарелку

1756 г. Последнее плавание голландцев к Австралии на судне «*Buis*».

«*Eendracht*», сбился с курса по пути в Ост-Индию. Он причалил к одному из островов Западной Австралии и прибил здесь к врытому в землю столбу оловянную тарелку (см. с. 319).

Голландский мореплаватель Абель Тасман нанес на карту значительные участки Австралии и Новой Зеландии. Это произошло между 1642 и 1644 годами. Он также нанес на карту и Тасманию, которую первоначально назвал Землей Ван Димена в честь генерал-губернатора Ост-Индии.

Позднее (в 1855 году) этот остров получил название Тасмания.

Голландцы изучали эту страну в течение 150 лет, но их открытия, хотя они и представляли интерес с точки зрения географии, не принесли им экономической выгоды и постепенно прекратились.

ПЕРВЫЙ АНГЛИЧАНИН

Первым англичанином, ступившим на австралийскую землю, был капитан капера и пират Вильям Дампир. Это произошло в 1688 году. Похоже, на него и на его голландских соперников не произвело особого впечатления то, что он здесь увидел и нашел. Тем не менее в 1697 году Вильям Дампир опубликовал книгу о своем путешествии «*Новое путешествие вокруг света*». Великобритания доверила ему командование кораблем «*Roebuck*». Он тщательно обследовал северо-западное побережье Австралии. На обратном пути корабль Вильяма Дампира затонул. Экипажу удалось спастись, но Дампир предстал перед судом.



Портрет Вильяма Дампира

Колонизация Австралии



Шляпа, сплетенная из пальмовых листьев

В СЕРЕДИНЕ XVIII ВЕКА Англия становится главной морской державой мира. В 1768 году капитан Джеймс Кук отправился на поиски Австралии на корабле «Endeavour», а в 1770 году король Георг III официально объявил восточное побережье Австралии английским владением под названием Новый Южный Уэльс. Трюмы, переполненные осужденными, и утрата Америки как колонии в результате Войны за независимость вынудили Англию основать колонию на этой земле. Первая Флотилия, состоявшая из двух военных кораблей и девяти транспортных судов, прибыла в Сиднейскую бухту в 1788 году. Первое поселение из 750 осужденных, приблизительно 210 моряков и 40 женщин и детей вело борьбу за выживание, ютась в палатках и питаясь остатками английского провианта и тем, что могли добыть на месте.



Капитан Джеймс Кук
(ок. 1800)
Этот мореплаватель (1770–1771) впервые составил карту Восточной Австралии.

Строительство корабля на правительственной судовой верфи.



Англия объявляет Австралию своим владением
В 1770 году Государственный флаг Соединенного королевства был поднят на Восточном побережье Австралии, и Англия окончательно объявила эту вновь открытую землю своим владением.

Сэр Джозеф Бэнкс
На борту судна «Endeavour» отправился в путь и ботаник Джозеф Бэнкс, которому пришла идея основать первое поселение ссыльных на побережье залива Ботани.



Аборигены, разглядывающие новое поселение белых людей.

Вид на Сиднейскую ГАВАНЬ

Эта идиллическая гравюра Ф. Йукеса по рисунку Эдварда Дайеса (1804) изображает аборигенов, мирно живущих в колонии по соседству с преуспевающими судостроительными и сельскохозяйственными предприятиями. В действительности, в конце XVIII века аборигены были полностью отстранены от жизни на своей родной земле. Первое поселение было основано в Порт-Джексо, переименованном в Сиднейскую гавань.



Здания, внушительные на вид, в действительности были весьма убогими.

Баракы каторжников.

Корабль Первой Флотилии
Эта картина Фрэнсиса Хольмана (ок. 1787) изображает в трех видах «Borrowdale» — один из трех торговых кораблей Первой флотилии, на которых хранились запасы экспедиции.

Резьба по кости
Резьба по кости или раковинам служила хорошим средством коротать время в длившиеся долгие месяцы плавания.



Резиденция губернатора Филиппа, Сидней
Этот большой дом с парком в регулярном стиле служил резиденцией первого губернатора Австралии.

Казармы полицейских Нового Южного Уэльса.



Плавающие тюрьмы

Старые суда, уже непригодные для использования по прямому назначению, служили плавающими тюрьмами для содержания ссыльных каторжников вплоть до середины XIX века.

ХРОНОЛОГИЯ			
1768 г. Отплытие капитана Джеймса Кука из Англии на Таити на судне «Endeavour»	1775 г. Начало эпохи плавающих тюрем и казематов	Абориген Беннелонг	1788 г. Взятие в плен аборигена Беннелонга. После 5 месяцев неволи его отправляют в Англию для встречи с королем Георгом III
1770 г.	1779 г. Ботаник Джозеф Бэнкс рекомендует основать поселение каторжников в Ботаническом заливе	Баран-меринос	1797 г. Завоз первого барана-мериноса Джоном Макартуром с мыса Доброй Надежды (см. с. 123)

РАЗВЕДКА БЕРЕГОВОЙ ЛИНИИ

Когда проблема выживания первого поселения была успешно решена, администрация и свободные поселенцы начали интересоваться тем, что находилось за его пределами. Оказавшись на обширном и неизвестном континенте, эти люди, движимые жаждой знаний и богатства, занялись изучением окружающей их территории. XIX век стал периодом исследований, открытий и возникновения новых поселений.

В 1798–1799 годах английский корабельный гардемарин Мэтью Флиндерс и врач Джордж Басс нанесли на карту значительную часть береговой линии Австралии к югу от Сиднея.

Они также совершили плавание вокруг острова Тасмания, известного в то время под названием Земля Ван Димена (см. с. 45). В 1801 году Флиндерс был назначен командиром корабля «Investigator» и обследовал всю береговую линию Австралии, став первым человеком, успешно совершившим плавание вокруг всего австралийского континента.

ИССЛЕДОВАНИЕ ВНУТРЕННИХ ТЕРРИТОРИЙ

Внутренняя территория Нового Южного Уэльса стала доступной для заселения в



Сцена нападения аборигенов на группу Стюарта на реке Муррей



Джон Бэтман и местные вожди аборигенов

1813 году, когда Джордж Блексленд, Вильям Вентворт и Вильям Лоусон успешно преодолели Голубые горы (см. с. 162–165). В 1824 году исследователи Гамильтон Хьюм и Вильям Хоуэлл прошли путь от Нового Южного Уэльса до порта Филипп-Бей (в настоящее время — часть Мельбурна). Благодаря этому стали доступны для заселения новые территории.

В 1828–1830 годах Чарлз Стерт, бывший секретарь губернатора Нового Южного Уэльса, предпринял две экспедиции вдоль внутренних рек Австралии. Во время первой экспедиции он открыл реку Дарлинг. Вторая экспедиция Чарлза Стерта началась в Сиднее и двигалась вдоль реки Муррей до морского побережья Южной Австралии. Выполнение этой трудной задачи дорого обошлось Стерту: всю оставшуюся жизнь его мучили болезни, нажитые в экспедициях.

НОВЫЕ КОЛОНИИ

Возникновение новых поселений началось на всем континенте в XIX веке. Первые поселения относятся к 1804 году, Тасмания стала отдельной колонией в 1825 году; после основания Перта (1829) в Западной Австралии появилось еще одно поселение. Первоначально это была колония свободных поселенцев, но нехватка рабочей силы вынудила власти привозить на запад каторжников.

В 1835 году фермер Джон Бэтман подписал с аборигенами договор о покупке 250 000 га земли — сейчас это территория Мельбурна (см. с. 373). Эта сделка спровоцировала «земельную лихорадку» в регионе. Это поселение было официально признано в 1837 году, и отдельная колония Виктория была провозглашена в 1851 году, когда здесь началась «золотая лихо-



Э. Дж. Эйр

1840–1841 гг. Равнину Налларбор пересекает первый европеец — овцевод Эдвард Джон Эйр

1798–1799 гг. Морское путешествие Мэтью Флиндерса и Джорджа Басса вокруг Тасмании

1808 г. Мятеж, связанный с использованием рома в качестве валюты, возглавляемый майором Джонстоном

1825 г. Провозглашение Земли Ван Димена отдельной колонией (позднее Тасмания)

1800 г.

1810 г.

1820 г.

1830 г.

1840 г.

1801–1803 гг. Морское путешествие Флиндерса вокруг Австралии

1804 г. Основание Хобарт-Тауна
1813 г. Введение в обращение первых денег, «дырявого доллара» и «мелкой монеты» (damp)



Дырявый доллар и мелкая монета, сделанные из испанских монет

1833 г. Открытие Порт-Артура (изначально — тюрьма для ссыльных). Эта тюрьма действовала до 1877 г.

1929 г. Присоединение Западной Австралии, использование осужденных в качестве дешевой рабочей силы



Типичный колониальный дом в Хобарт-Тауне (в настоящее время Хобарт), в Тасмании, начало 1856 года.

радка» (см. с. 50–51). Квинсленд стал самостоятельной колонией в 1859 году.

Южная Австралия получила статус отдельной колонии в 1836 году. Колония жила за счет продажи земли. Из этих средств оплачивали общественные работы и привозили свободных рабочих. Колония превратилась в убежище для религиозных сектантов, гонимых в других краях. Эта традиция сохранилась вплоть до настоящего времени.

ПУТЕШЕСТВЕННИКИ, ПЕРЕСЕКШИЕ КОНТИНЕНТ

Эдуард-Джон Эйр, овцевод из Англии, в 1833 году стал первым европейцем, который пересек равнину Налларбор из Аделаиды до Западной Австралии. Это произошло в 1840 году.

В 1859 году правительство Южной Австралии, заинтересованное в проведении телеграфа, который соединил бы Аделаиду с северным побережьем, обещало награду тому, кто первым пересечет весь континент с юга на север. В 1860 году экспедиция в составе от 20 до 40 человек под командованием офицера полиции Роберта О'Хары Бёрка и топографа Вильяма Уиллса отправилась в путь на верблюдах из Мельбурна. Бёрк, Уиллс и еще двое путешественников



Возвращение Бёрка и Уиллса в Куперс-Крик в 1860 году.

РОМОВЫЙ МЯТЕЖ

В 1808 г. военные под руководством майора Джорджа Джонстона и Джона Макартура (см. с. 123) подняли бунт, известный под названием «ромового мятежа». Военные захотели контролировать прибыльную торговлю спиртными напитками. Губернатор Вильям Блай (1754–1817), против которого выступали мятежники, пытался помешать использованию рома вместо денег, после чего подвергся аресту. Военные удерживали власть в течение 23 месяцев, пока не была восстановлена власть правительства, которое возглавил губернатор Лаклан Маккьюри.



Вильям Блай

из их базового лагеря на Куперс-Крик дошли до мангровых зарослей в устье реки Флиндерс, которую они ошибочно приняли за океан, прежде чем снова повернули на юг. Основная группа, решив, что Бёрк, Уиллс и двое их спутников погибли, покинула этот лагерь. Бёрк и Уиллс умерли в базовом лагере от голода.

Окончательно завершил пересечение австралийского континента с юга на север Джон Макдауэлл Стюарт в 1862 году.

1851 г. Вблизи Батерста, Новый Южный Уэльс, и вблизи Балларата и Бендиго, штат Виктория, найдено золото (см. с. 50–51)

1862 г. Пересечение Австралии с юга на север первым исследователем — Джоном Стюартом

1872 г. Телеграф, соединивший Аделаиду с Дарвином через Алис-Спрингс

1873 г. Европейцы впервые заметили Улуру (Эрс-Рок)

1899 г. Участие австралийцев в Англо-бурской войне

1850 г.

1860 г.

1870 г.

1880 г.

1890 г.

1854 г. «Бунт у частогола» (см. с. 50)

1853 г. Последние заключенные перевезены на Тасманию

1868 г. Последняя партия ссыльных достигает западного побережья Австралии

1876 г. Смерть последнего тасманийского аборигена — Труганини (см. с. 451)



1880 г. Казнь Неда Келли (см. с. 439)

Посмертная маска Неда Келли

«Золотая лихорадка» 1850-х годов



Золотое украшение, XIX век

Месторождения золота были открыты недалеко от острова Батерст, Новый Южный Уэльс, в Балларате и Бендиге, штат Виктория, в 1851 году. Построенные здесь города опустели, когда люди со всей страны, а также иммигранты из Европы и Китая устремились на золотые прииски. Некоторые старатели баснословно разбогатели, но многие вернулись обратно с пустыми руками. В 80-х годах XIX века Австралия стала процветающей страной. В городах появились богато украшенные здания. При строительстве некоторых городов широко применялся труд каторжников. Несмотря на то что золото в Западной Австралии было открыто в 1890-х годах, последнее десятилетие XIX века было периодом депрессии, временем падения цен на шерсть, крахом «земельной кампании» в штате Виктория, а также страшной засухи.



лампа

миска для промывания песка

кирка

Орудия золотодобытчиков

Добыча золота сначала представляла собой незамысловатый, но весьма трудоемкий процесс. Вот все, что было нужно, чтобы стать старателем: миска для промывания породы, лампа и кирка для дробления породы в поисках золотоносной жилы.



«Бунт у частокола»

В 1854 г. у самой окраины Балларата, старатели, возмущенные дороговизной лицензий, подожгли их у частокола, окружающего городок (см. с. 424).



Эдвард Хардгрейвс
В 1851 году он открыл месторождение золота в Батберсте (Новый Южный Уэльс).



В ПОИСКАХ ЗОЛОТА

Картина Эдвина Стоквелера «Поиски золота в Австралии» (1855) изображает различные приемы этого ремесла и тяжелый труд старателей, жаждущих богатства. Сюда в богатые золотом регионы, и в первую очередь в штат Виктория, устремились искатели счастья и их семьи со всего мира. Прежде пустовавшие земли покрывались палаточными поселками, постепенно разросшимися и ставшими впечатляющими новыми городами.



Такие палаточные поселки выросли в 1850-х годах в штате Виктория.

Сила против права

На этой картине Гилла изображено нападение золотоискателей-европейцев на китайских старателей в Новом Южном Уэльсе в 1861 году. Китайские иммигранты, устремившиеся в Австралию на поиски золота, столкнулись с жесточайшим расизмом. Европейские поселенцы видели в китайцах опасность, грозящую благосостоянию и стабильности положения.

Промывание породы водой было самым популярным способом извлечения золота.



Процветание в Бендиге

Эти здания на Вильямсон-стрит в Бендиге (см. с. 422) демонстрируют процветание, достигнутое благодаря открытию месторождений золота в штате Виктория.

Медаль китайских старателей

Расизм, направленный против китайцев, со временем прошел. Эта медаль была подарена китайцами району Брейдвуда в штате Виктория в 1881 году в знак примирения со старожилами.



Старатели носили шляпы и брюки из грубой материи.

После стока воды через отверстия решетки на решетке лотка оседало золото.

Экспедиция на верблюдах в поисках золота

Как только истощились золотоносные жилы в штате Виктория, золото было открыто (в 90-х годах XIX века) в Западной Австралии. Старатели пересекли континент, чтобы продолжить добычу этого благородного металла.





Косынка-сувенир Австралийской Федерации

СОЗДАНИЕ АВСТРАЛИЙСКОЙ ФЕДЕРАЦИИ
Несмотря на экономическую депрессию конца XIX века, Австралия вступала в XX век на волне оптимизма: объединение шести ее колоний 1 января 1901 года означало создание австралийской нации. В рамках Федерации действовал один принцип, с которым были согласны почти все: «Австралия должна оставаться «европейской» и сохранить прочные связи с Британией». Одним из первых шагов, предпринятых новым парламентом, было издание законов о политике Белой Австралии. Закон об ограничении иммиграции требовал от каждого желающего эмигрировать в Австралию пройти экза-

мен по тому или иному европейскому языку. Нежелательных иммигрантов экзаменовали по какому-нибудь из редких языков, например по гэльскому (язык шотландских кельтов). С 1901 по 1910 год сменилось девять правительств и пять премьер-министров. Ни одна из трех крупных политических партий (протекционисты, свободные предприниматели и лейбористы) не имела достаточной поддержки избирателей, чтобы стать правящей. В 1910 году австралийцы, однако, должны были сделать четкий выбор между двумя партиями: лейбористской и либеральной. Лейбористская (рабочая) партия одержала решительную победу, и с тех пор австралийское правительство формируется исключительно одной из этих партий.

ПЕРВАЯ МИРОВАЯ ВОЙНА

В 1914 году, когда Великобритания вступила в Первую мировую войну, Австралия последовала за ней, чтобы защитить «отечество». Большинство австралийцев были за участие в этой войне, но не поддерживали воинскую повинность или обязательную военную службу.

Австралия дорого заплатила за свой союз с Великобританией: из 331 781 австралийца, участвовавшего в войне, 64% было убито и ранено. По всей стране установлены памятники погибшим на этой войне. Наряду с небольшими, скромными памятниками в Канберре установлен внушительный мемориал «*Australian War Memorial*» (см. с. 192–193). Первая мировая война стала важным моментом в истории Австралии. День АНЗАК многие считают более важным для нации праздником, чем даже День Австралии. Он напоминает о высадке австралийских и новозеландских войск в Галлиполи (Тур-



Плакат, призывающий на военную службу



Рекламный плакат в поддержку лейбористского правительства

ХРОНОЛОГИЯ

1901 г. Создание Австралийской Федерации. Политика Белой Австралии становится законом после утверждения билля об ограничении иммиграции



Государственный флаг Австралии

1919 г. Послевоенная иммиграция включает в себя движение «Старший брат», которое приветствует и поощряет молодых людей

1921 г. Эдит Коуэн — первая женщина — член Парламента страны

1900 г.

1905 г.

1910 г.

1915 г.

1920 г.

1925 г.

1930 г.

1935 г.

1940 г.

1945 г.

1902 г. В Австралии женщинам официально предоставлено право голоса

1912 г. У. Бэрли Гриффин выиграл конкурс на застройку Канберры (см. с. 183)

1914–1918 гг. Австралия принимает участие в Первой мировой войне

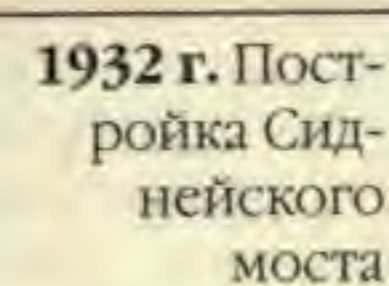


Логотип компании «Qantas»

1920 г. В качестве местной авиалинии создана компания «Qantas».

1927 г. Заседание первого Федерального парламента во временном здании

1928 г. Создание Королевской медицинской авиаслужбы



Банка «Vegemite»

1923 г. Первая продукция под маркой «Vegemite»

1932 г. Постройка Сиднейского моста

1933 г. Западная Австралия: референдум об отделении от Великобритании. Парламент не признает результатов референдума

1939–1945 гг. Австралия принимает участие во Второй мировой войне

1941 г. Открытие Мемориала в честь австралийцев, воювавших в мировых войнах в Канберре



Плакат в честь открытия Сиднейского моста

ция) 25 апреля 1915 года и о предпринятой тогда неудачной попытке пересечь пролив Дарданеллы и соединиться с русской армией. Это было первое сражение, в котором австралийцы участвовали как вооруженные силы суверенного государства, и, несмотря на поражение, они снискали славу храбрых и стойких воинов. Это событие, по мнению многих людей, сыграло очень важную роль в формировании национального характера австралийцев, и считается, что именно тогда возникла австралийская нация.

ПЕРИОД МЕЖДУ ВОЙНАМИ

В 20-х годах XX века Австралия, куда в то время прибыло 300 000 новых иммигрантов, стала стремительно развиваться. В 1920 году была создана компания «Qantas», которая обслуживала авиалинии Квинсленда и Северной территории. В 1934 г. она выполнила свои первые международные авиарейсы, а со временем стала национальной авиакомпанией. Строительство моста в Сиднейской гавани началось в 1923 г. (см. с. 76–77). В 1925 году численность населения Австралии достигла 6 млн человек. Но оптимизм был недолгим.



Рабочие, переезжающие с места на место в поисках работы в годы Великой депрессии

В 1929 году в Австралии, как и во многих других странах мира, началась экономическая депрессия. Цены на шерсть и пшеницу, основные экспортные товары Австралии, катастрофически упали. В 1931 году треть всей рабочей силы страны оказалась безработной. Люди ночевали в палатках в городских парках; множество рабочих, с пожитками, умещавшимися в заплечном мешке, покидали города, пытаясь найти хоть какую-нибудь работу в деревнях.

В 1933 году цены на экспортные товары снова поднялись и производство вновь оживило. С 1934 по 1937 год экономическое состояние улучшилось, безработица исчезла. Однако уже в 1938 году перед Австралией вновь открылась мрачная перспектива войны.

ВТОРАЯ МИРОВАЯ ВОЙНА

Несмотря на то что Вторая мировая война была сначала войной европейской, Австралии снова пришлось сражаться за свободу и независимость «исторической родины». Но когда в войну вступила Япония, перед Австралией как государством встала угроза собственной безопасности. В 1942 году Япония подвергла бомбардировкам Дарвин, Брум и



Первый австралийский автомобиль

1948 г. Холден — первый автомобиль, полностью собранный в Австралии

Таунсвилл. Так война впервые коснулась австралийской земли. В том же году 2 небольшие японские подводные лодки вошли в Сиднейскую гавань. Британия запросила дополнительной военной помощи, но в этом ей впервые было отказано: Австралии самой были необходимы войска на Тихом океане.

Это было важное изменение во внешней политике Австралии, означавшее ослабление ориентации на Британию и сближение с США. Австралийцы сражались бок о бок с американцами на Тихом океане, и около 250 тысяч американских солдат побывали в Австралии в годы Второй мировой войны. Все это привело к подписанию в 1951 году договора между Австралией, Новой Зеландией и США о создании военно-политического союза АНЗЮС.

Вторая мировая война оказала большое влияние на австралийское общество. Из 7-миллионного населения почти миллион австралийцев — жителей страны участвовал в боевых действиях. Австралия потеряла в той войне 34 000 человек убитыми, а 180 000 австралийцев были ранены.



Британские переселенцы, прибывшие в Сидней в 1967 г. с послевоенной волной иммиграции



Плакат в поддержку туризма и путешествий по Австралии, 1950-е годы

ПОСЛЕВОЕННАЯ ИММИГРАЦИЯ

Послевоенная иммиграционная программа была рассчитана на приток иммигрантов не только из Британии, но и из других европейских стран. За 20 первых послевоенных лет в Австралию прибыло почти 2 млн иммигрантов, причем 800 000 из них не были британцами. В 1956 году статус «постоянного резидента» позволил неевропейцам претендовать на получение австралийского гражданства. В 1958 году экзамен по языку был отменен.

Эпоха Мензиса

В 1949–1969 годах в Австралии «правил» премьер-министр Роберт Мензис, которого на этот пост избирали 8 раз подряд.

МАБО И ПОСЛЕДУЮЩИЕ СОБЫТИЯ

В 1982 г. Эдвард Коики (Эдди) Мабо, живший на острове в Торресовом проливе, выступил против правительства Квинсленда с заявлением, что его народ имеет наследственные права на землю. После 10-летних прений Верховный Суд постановил, что аборигены и жители островов Торресова пролива имеют исконное право собственности на землю. Тем самым было покончено с концепцией terra nullius (ничьей земли), состоявшей в том, что Австралия не принадлежала никому, когда сюда прибыли первые европейцы, и признано, что аборигены имеют вполне законное право собственности на свою землю.



Эдвард Коики Мабо



Демонстрация протеста против войны во Вьетнаме во время приезда в Австралию Президента США Л. Джонсона

Рост численности населения и мирового спроса на австралийское сырье в это время обеспечили высокий жизненный уровень в Австралии. Но он, однако, втянул их еще и в три войны: в Корею (1950), Малайю (1955) и Вьетнаме (1965). Во Вьетнаме австралийцы впервые сражались в войне, в которой не участвовала Англия.

СОЦИАЛЬНЫЕ ВОЛНЕНИЯ И ПЕРЕМНЫ

К концу 60-х годов XX века усилилось недовольство воинской повинностью и вьетнамской войной. В крупных городах и столицах штатов прошли массовые демонстрации протеста. В то же время возрос интерес общества к таким спорным вопросам, как права аборигенов на землю и право на свободное образование. В 1967 году в соответствии с Конституцией был проведен референдум, в котором приняли участие 90,8% избирателей. Этот референдум отменил запрет на включение аборигенов в Национальную перепись населения и предоставил федеральному правительству полномочия, необхо-



Вайтлэм вручает представителю аборигенов документ о правах на землю

димые для того, чтобы покончить с дискриминацией аборигенов в отдельных штатах.

В 1972 году лейбористы во главе с Эдвардом Вайтлэмом победили на выборах благодаря своей программе социальных реформ. Эта партия добилась отмены всеобщей воинской повинности, введения свободного университетского образования, предоставления гражданам избирательного

права с 18 лет, а не с 21 года, как это было раньше, и предоставила право на землю аборигенам. В 1974 году иммиграционная политика стала свободной от расовой дискриминации. В то же время, однако, усилилась инфляция, и в стране заговорили о неудачной экономической политике.

ВОЗВРАЩЕНИЕ К КОНСЕРВАТИЗМУ

В 1975 году победу на очередных выборах одержал лидер либералов Малкольм Фрезер.

Экономический подъем в 80-х годах XX века давал право Австралии соперничать в этой сфере с Западным миром. За подъемом последовал спад 90-х годов. В это время Австралия переносит свои интересы из Европы в Азию. В 1986 г. все законодательные акты, связанные с Великобританией, утратили силу.

В 2000 г. в Сиднее состоялись летние Олимпийские игры (см. с. 139). Австралийцы считают их удачным началом нового тысячелетия.

ХРОНОЛОГИЯ

1955 г. Отправка австралийских войск в Малайю	1966–1972 г. Демонстрации против войны во Вьетнаме	1967 г. Референдум, положивший конец законам, дискриминирующим аборигенов	1973 г. Открытие Сиднейской оперы (см. с. 80–81)	1979 г. 3 года сильнейшей засухи	1983 г. Избрание Боба Хоке премьер-министром	1988 г. 200-летие заселения Австралии европейцами, в Канберре открыто новое здание Федерального парламента	1991 г. Пол Китинг приходит на смену Хоке на посту премьер-министра и лидера лейбористской партии	2000 г. Олимпийские игры в Сиднее	
1955 г.	1960 г.	1965 г.	1970 г.	1975 г.	1980 г.	1985 г.	1990 г.	1995 г.	
1956 г. Олимпийские игры в Мельбурне	1965 г. Отправка австралийских войск во Вьетнам	1971 г. Нэвилл Боннер — первый абориген — член Парламента Австралии	1972 г. Избрание премьер-министра от лейбористской партии, впервые после 1949 года избран Эдвард Вайтлэм	1976 г. «Advance Australia Fays» становится государственным гимном.	1981 г. Предоставление преимуществ иммигрантам, родственники которых уже живут в Австралии. Усиление иммиграции из Азии	1983 г. Победа в Кубке Америки	1986 г. Официальное заявление об отделении Австралии от Великобритании	1992–1993 г. Признание утверждения Мабо о том, что аборигены владели землей до прихода европейцев	1996 г. Избрание Джона Ховарда премьер-министром Австралии



Сиднейская опера



Кубок Америки



Сидней



Сидней: Введение 58–59

РАЙОН РОКС И СЕКЬЮЛАР-КУЭЙ 70–81

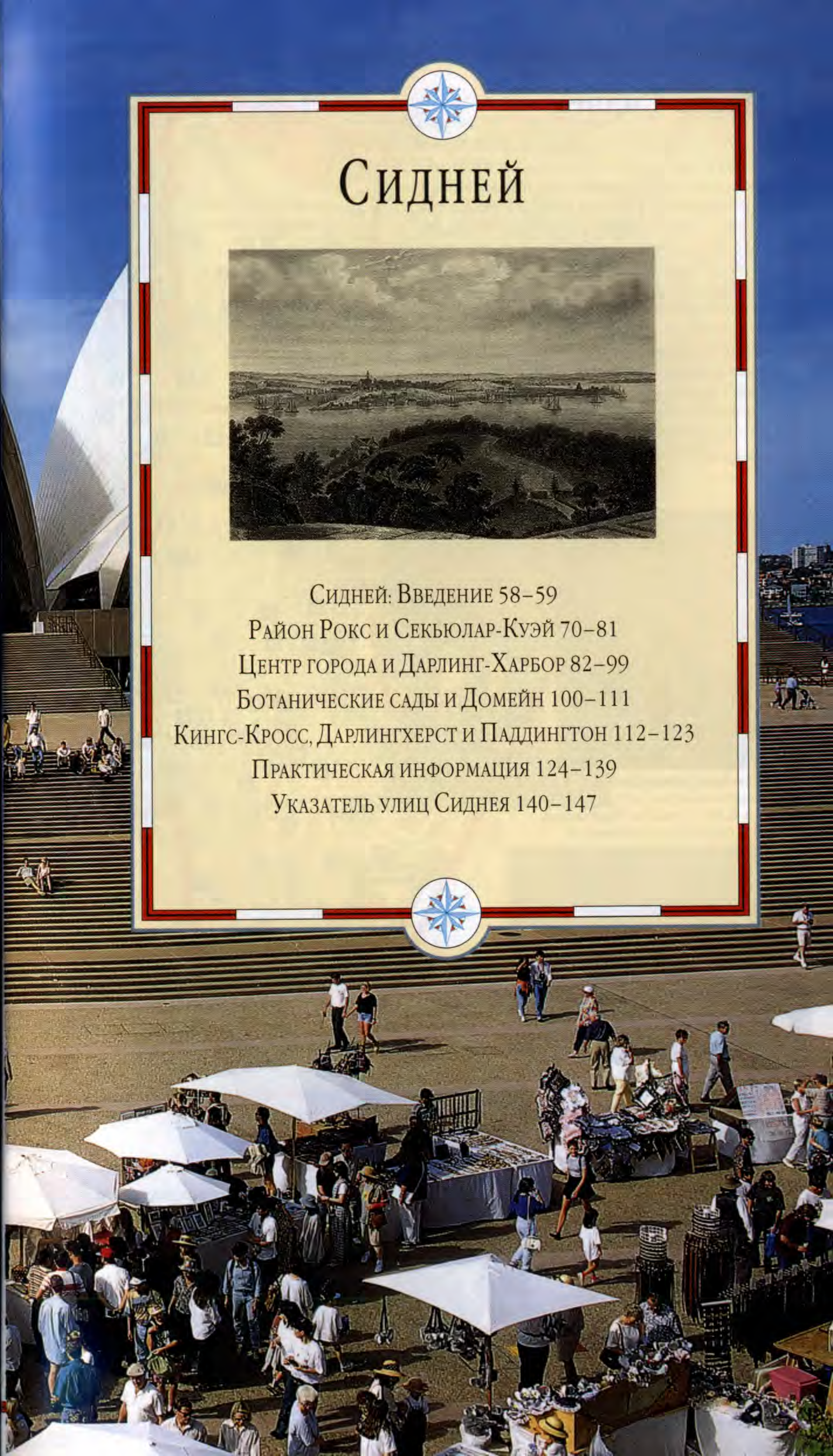
ЦЕНТР ГОРОДА И ДАРЛИНГ-ХАРБОР 82–99

БОТАНИЧЕСКИЕ САДЫ И ДОМЕЙН 100–111

КИНГС-КРОСС, ДАРЛИНГХЕРСТ И ПАДДИНГТОН 112–123


ПРАКТИЧЕСКАЯ ИНФОРМАЦИЯ 124–139

УКАЗАТЕЛЬ УЛИЦ СИДНЕЯ 140–147



Центр Сиднея

ЭТОТ ПУТЕВОДИТЕЛЬ делит центр Сиднея на 4 района. Большинство достопримечательностей города находится именно в этих районах. Районы Рокс и Секьюлар-Куэй — самая старая часть Сиднея. Центр города — основной его деловой район, к которому на западе примыкает Дарлинг-Харбор вместе со знаменитым китайским кварталом Сиднея — Чайна-тауном. Ботанические сады и Домейн образуют зеленый оазис в самом сердце города. На востоке расположены районы Кингс-Кросс и Дарлингхерст, средоточие сиднейских кафе, а также Паддингтон — район, где до сих пор сохраняется чарующая атмосфера XIX века.



«The Lord Nelson Hotel» — традиционный паб в районе Рокс (см. с. 467), впервые открывший свои двери для посетителей в 1834 году. Здесь варят собственное пиво по особой технологии. Это пиво наливают в кружки прямо из бочонка.

Ключ

- Основная достопримечательность
- Другие здания
- Станция метро
- Станция монорельсовой дороги
- Станция легкой рельсовой дороги
- Конечная остановка автобуса
- Остановка автобуса
- Причал парома
- Причал для катеров
- Полицейский участок
- Парковка
- Информация для туристов
- Больница с травмпунктом
- Церковь
- Синагога



Здание королевы Виктории построено в конце XIX века. Раньше здесь был рынок. Это здание составляет часть прекрасного ансамбля в стиле Викторианской эпохи, расположенного в центре города (см. с. 86). В настоящее время здесь сосредоточены магазины. На крыше здания сохранились скульптурные композиции.



Художественная галерея Нового Южного Уэльса — картинная галерея на территории Ботанического сада и парка Домейн (см. с. 106–107). Здесь выставлено превосходное собрание произведений искусства австралийских и европейских художников, а также художников-аборигенов.



Бухта Элизабет-Бей рядом с Поттс-Пойнт — живописное место, откуда открывается превосходный вид на Сиднейскую гавань. Бухта расположена в сердце колониального Сиднея, на северной оконечности районов Кингс-Кросс, Дарлингхерст и Паддингтон (см. с. 116–117).

0 метров 250
0 ярды 250

Лучшее в Сиднее: музеи и галереи



Экспонат
Политехнического
музея

В Сиднее много музеев и галерей, где согласно традиции австралийского общества основной акцент сделан на стиле жизни жителей города. Небольшие музеи тоже играют заметную роль вместе с многочисленными историческими зданиями, напоминающими о временах колониальной Австралии. Большинство значительных коллекций хранится в наиболее примечательных по своей архитектуре зданиях: классический фасад Художественной галереи Нового Южного Уэльса и МСА или Музей современного искусства в стиле арт-деко в районе Секьюлар-Куэй представляют собой определенные вехи в истории сиднейской архитектуры.

Городской музей Сиднея представляет интерактивную инсталляцию «The Edge of the Trees» (см. с. 88).

Австралийский центр прикладного искусства находится в здании таможни. Здесь представлены произведения искусства австралийских и иностранных ремесленников и дизайнеров (см. с. 79).

Музей современного искусства славится превосходным отделением искусства аборигенов, где представлены такие произведения, как «Mud Crabs» Тони Дханьюла Ньюка (см. с. 74).

Австралийский национальный морской музей — порт для корабля «Endeavour», копии того судна, которым командовал капитан Кук, впервые нанесший в 1770 году на карту восточное побережье Австралии (см. с. 96–97).

Политехнический музей находится в здании бывшей электростанции. Здесь представлены прежние и современные австралийские изобретения в сфере науки и технологий (см. с. 98–99).



РАЙОН РОКС И
СЕКЬЮЛАР-КУЭЙ

ЦЕНТР ГОРОДА
И ДАРЛИНГ-
ХАРБОР

БОТАНИЧЕСКИЙ
САД И
ДОМЕЙН

КИНГС-КРОСС,
ДАРЛИНГХЕРСТ
И ПАДДИНГТОН



Художественная галерея Нового Южного Уэльса хранит в своих запасниках акварели периода колонизации. Чтобы избежать выцветания и порчи, эти акварели выставляют лишь в течение нескольких недель в году. «Australian Beach Pattern» (1940) Чарльза Мира — сравнительно недавнее произведение (см. с. 106–109). Это название можно перевести как «На австралийском пляже».

Элизабет-Бей-Хаус — элегантный особняк в стиле Регентства. Здесь в течение некоторого времени жил член колониального правительства Александр Маклай, и это в конце концов стало причиной его банкротства (см. с. 116).



Гайд-парк-бэрэкс были построены заключенными для того, чтобы самих заключенных здесь и содержать. Позднее эти казармы стали приютом для бедных женщин, иммигрировавших в Австралию. Экспонаты, выставленные здесь, показывают повседневную жизнь первых поселенцев (см. с. 110).



Австралийский музей — самый крутой естественно-исторический музей Австралии, а самые привлекательные его экспонаты — это динозавры, например этот огромный скелет млекопитающего или скелет дипротодонта (см. с. 90–91).



Сиднейский еврейский музей документально представляет историю еврейской общины города. В число экспонатов входят реконструированные «декорации», например Джордж Стрит — еврейский деловой район 1848 года (см. с. 74).

0 метры 500
0 ярды 500

Лучшее в Сиднее: архитектура

Хотя Сидней и молодой город, его архитектура отличается большим разнообразием стилей. Диапазон этих стилей простирается от простоты зданий Фрэнсиса Гринуэя эпохи короля Георга III (см. с. 161), до экспрессионизма Йерна Утсона, выраженного в здании Сиднейской оперы (см. с. 80–81). Конструкции времен колонизации предшествовали таким изысканным викторианским зданиям, как, например, Сиднейская ратуша. Определенное излишество деталей заметно в домах Паддингтона. И лишь позднее австралийский стиль более или менее сформировался.

Современная архитектура представлена в Сиднее широко. В качестве ее примера можно назвать Башню губернатора Филлипа. У основания небоскреба расположен Городской музей Сиднея (см. с. 88).



В число зданий эпохи короля Георга III входит и церковь Св. Якова (см. с. 111).



Американское подражание архитектуре эпохи Возрождения ввело в моду сводчатые галереи, соединяющие несколько разных улиц. Здание королевы Виктории — прекрасный пример такого соединения (см. с. 86).



Современный экспрессионизм основной акцент делает на линии кровли и силуэте здания. Новейшие технические достижения в области строительства использованы в спортивных сооружениях и музеях, например в Национальном морском музее (см. с. 96–97).

Архитектура периода между Первой и Второй мировыми войнами проникнута духом ар-деко, наглядно проявившемся в Мемориале АНЗАК в Гайд-парке (см. с. 89).



Тюрьмы, построенные заключенными, были просты по конструкции, а их крыши крыты дранкой, как и крыши домов поселенцев. Примером такого стиля может служить коттедж Кэдмэна (см. с. 74).



Викторианская архитектура широко представлена в городе. В конструкции Сиднейской ратуши предусмотрено металлическое перекрытие, чтобы звуки органа не вызвали вибрацию и не разрушили штукатурку (см. с. 89).

0 метров 500
0 ярды 500

Современный экспрессионизм представлен в Сиднее одним из наиболее значительных архитектурных произведений XX века. Автор проекта здания Сиднейской оперы — Йерн Утсон. Начало работ по созданию этого сооружения относится к 1959 году. Несмотря на уход архитектора в отставку в 1966 году, здание было достроено и открыто в 1973 году (см. с. 80–81).



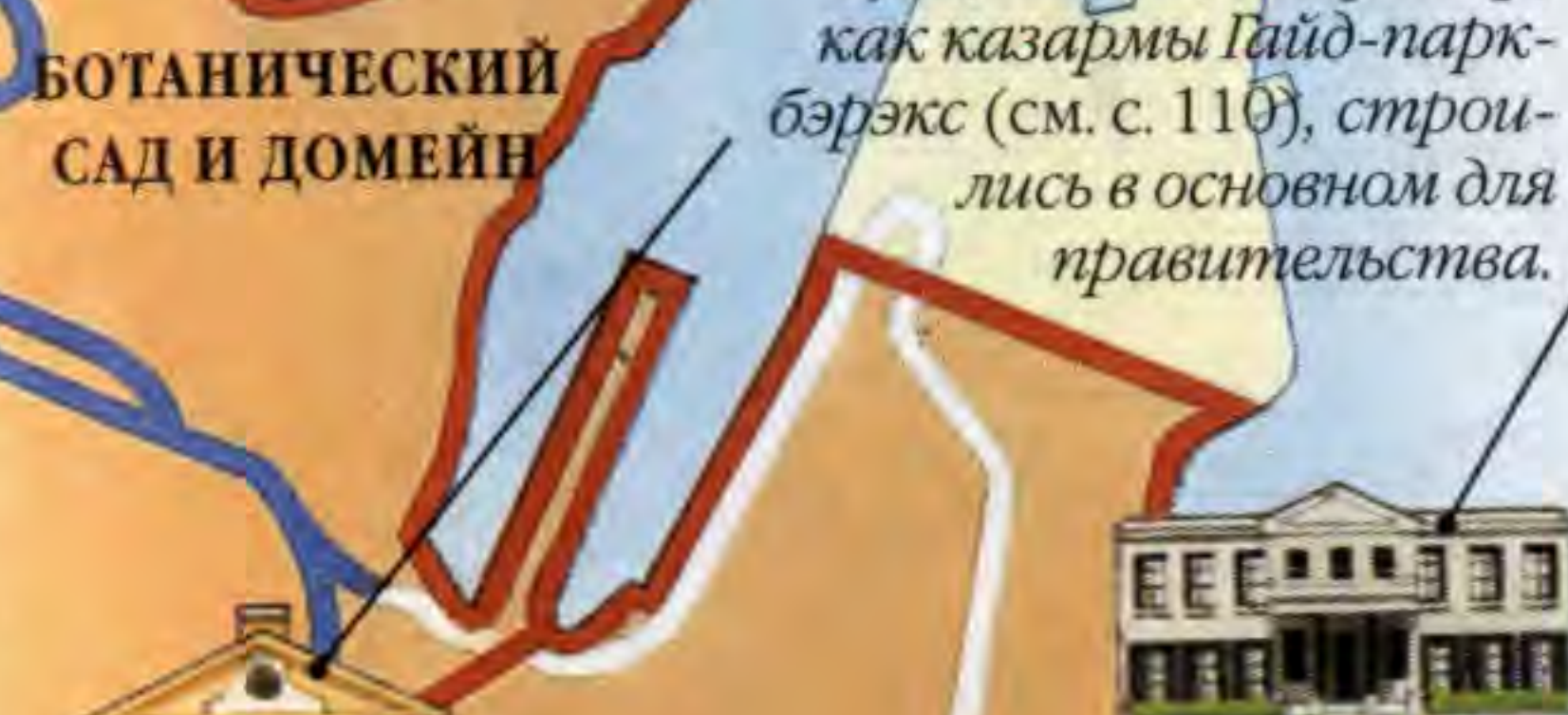
Первые здания периода ранней колонизации, также, например, как казармы Гайд-парк-бэркс (см. с. 110), строились в основном для правительства.



Стиль регентства был популярен в 30-е годы XIX века. Лучшие всех проекты villi удавались Джону Верджу. Самым удачным его произведением считают Элизабет-Бей-Хаус (см. с. 116).



Армейские здания периода колонизации были и функциональны, и красивы. Эти казармы, спроектированные военными инженерами, могут служить хорошим примером сотрудничества гражданских и военных строителей (см. с. 120).



Колониальный греческий стиль и стиль греческого Возрождения были наиболее популярны в связи со строительством общественных зданий, проектируемых в 1820–1850 годах. Здание суда в Дарлингхерсте особенно наглядно демонстрирует это (см. с. 117).



Викторианские железные кружева получались в результате филигранной обработки чугуна. Веранды в Паддингтоне (1880) — хороший пример этого стиля (см. с. 118–119).

Лучшее в Сиднее: парки и заповедники



Актинотус

Сидней почти полностью окружен парками и нетронутой землей, поросшей кустарником. В самом Сиднее и его окрестностях расположено немало национальных парков и заповедников. Здесь посетитель может получить некоторое представление о том, как выглядел окружающий ландшафт до прибытия первых поселенцев из Европы. Городские парки также весьма богаты разнообразными растениями и животными. Искусственно интродуцированные виды гармонично сочетаются здесь с эндемичными птицами и животными, которые адаптировались и прижились в городских условиях. Одна из особенностей, бросающихся в глаза тем, кто приезжает в Сидней, — чрезвычайное разнообразие птиц: от крупных хищников, таких как орлан-белохвост и коршун, до таких мелких и пугливых птах, как крапивник и крошечный зяблик.



Национальный парк Гэригал (Garigal National Park) представляет собой тропический лес. Влажные лощины дают приют великолетним лирохвостам и сахарным летающим посумам.




«Норт-Арм Уок» (North Arm Walk) весной обильно покрыт цветущими гревиллеями и актинотусами.

Национальный парк Лейн Коув (Lane Cove National Park) — это эвкалиптовый лес, сформированный голубым эвкалиптом и травяными деревьями, а также калофиллумом. Здесь можно увидеть попугаев розелл.



Парк Двухсотлетия (Bicentennial Park) в районе Хоумбуш-Бей (см. с. 139) дает представление о мангровых зарослях и привлекает множество водоплавающих птиц.

Гайд-парк (Hyde Park) расположен почти в центре города (см. с. 89). Здесь можно найти мирную передышку от суеты городских улиц. Местный ирис — это лишь одно из растений, встречаемых в пышных садах. Нередко на глаза здесь попадает священный ибис — околоводная птица.



Миддл-Хед и Обелиск-Бей (Middle Head and Obelisk Bay) изобилуют долами, туннелями и бункерами, сооруженными в 70-х годах XIX века для защиты от вторжения неприятеля. Здесь водится крапивник, а время от времени на глаза попадают вараны, греющиеся на камнях.



Мыс Северный (North Head) — это скалистая прибрежная пустошь, поросшая вереском, банксией, чайным деревом и казуаринами. На подветренной стороне влажный лес окружает узкую береговую линию гавани.

Вдоль дорожек **Гротто-Пойнтс (Grotto Points)**, ведущих к маяку среди кустарника, растут калистемены, гревиллеи и актинотусы.

Мыс Брэдли (Bradleys Head) — место, где гнездятся кольцехвостые кукусы. Также часто здесь встречаются и шумные стаи радужных попугаев лори. Очень впечатляющие виды, открывающиеся через гавань на Сидней.



Южный мыс (South Head) — здесь растут уникальные виды растений, например эндемичная рослянка.

Нилсен-парк (Nielsen Park) населен кукабаррами, легко узнаваемыми по похожему на хохот звукам.



Домейн — это прежде всего пальмы и фиговые деревья, растущие в районе бухты Мортон (Moreton Bay). Австралийская сорока с черно-белым оперением — здесь частый гость (см. с. 105).

Парк Мура (Moore Park) изобилует крупными фиговыми деревьями, создающими естественную среду обитания в городе для летучих собак.

0 км
0 мили

Парк Столетия — открытые широкие пространства, перемежаемые рощами чайных и эвкалиптовых деревьев, где в больших количествах обитают какаду с зеленовато-желтыми гребнями. Щеткохвостый посум — пугливое существо — появляется здесь по ночам (см. с. 121).



От острова Гарден до бухты Фарм-Коув



Кувшинка, Королевский ботанический сад

БОЛЬШАЯ СИДНЕЙСКАЯ ГАВАНЬ, называемая также Порт-Джексон в честь секретаря Британского адмиралтейства, — затопленная речная долина, изменявшаяся на протяжении миллионов лет. Причудливая береговая линия ее мысов и разрозненных бухт способна порой сбить с толку даже тех, кто прожил поблизости отсюда всю свою жизнь. Эта прибрежная территория была источником жизни для первой колонии, источником благополучия и продовольствия, наряду с морским промыслом. Последствия отступления и наступления моря можно видеть вдоль береговой линии: согласно оценке, 70% населения Австралии сосредоточено в прибрежных городах, особенно на востоке континента.

Два маяка Сиднейской гавани под названием «свадебные пироги» из-за их вида, используют солнечную энергию и оснащены запасными источниками энергии. В настоящее время здесь функционирует около 350 бакенов и сигнальных башен.



Казармы 1888 года для флотского гарнизона



Занятие парусным спортом в Сиднейской гавани — развлечение, доступное не одной лишь богатой элите. Из нескольких сот тысяч зарегистрированных лодок часть сдается напрокат, а часть лодок принадлежит начинающим спортсменам.

0 метры 250
0 ярды 250



Неровные очертания города. Происходившие в 60-х годах XX века деструктивные процессы в архитектуре остались в прошлом, и высотные здания возвышаются среди викторианских.

Остров Гарден спроектирован в 40-х годах XX века на 12 га осушенной земли на территории Сиднейской гавани.



Кресло миссис Маккуори — каменная скамья. Оно расположено возле дороги миссис Маккуори (см. с. 104). Здесь до 1805 года находился сад, в котором росли фруктовые деревья и овощи.



Плавательный бассейн «Эндрю Чарлтон» — излюбленное место купания жителей центра города. Этот бассейн назван так в честь 16-летнего австралийского спортсмена, удостоенного золотой медали на Олимпийских играх 1924 года. Бассейн возник в 1963 году на месте Домейн Бас (Domain Baths), вмещает 1700 человек.

Пристань «Вуллумулу» была местом высадки на берег большинства путешественников, приплывших в Сидней.



КАРТА

См. Указатель улиц, карта 2.



Кафе «Harry's Cafe de Wheels» — закусовая, действующая в Сиднее более 50 лет. Выставленные в витрине фотографии известных посетителей и завсегдатаев свидетельствуют о его популярности.



В Королевском ботаническом саду можно увидеть как цветковые, так и голосеменные растения. Первые деревья здесь посадили новые европейские поселенцы. Некоторые из этих деревьев живы еще и сегодня (см. с. 102–103).



Бухта Фарм-Коув — давно уже место причала морских судов. Противоположная сторона — в настоящее время Ботанический сад, культивируемый непрерывно на протяжении уже более 200 лет.

От Сиднейской бухты до Волш-Бей

Секьюлар-Куэй, деталь ограды

Согласно оценке специалистов, более 70 км затопляемой приливом береговой линии Сиднейской гавани утрачено в результате осуществления возникшего в 1840 году проекта мелиорации. То, что из 13 островов, существовавших к моменту прибытия в 1778 году. Первой Флотилии, в настоящее время осталось только 8, — свидетельство глубоких и резких ландшафтных преобразований. Восстановление прежней ситуации в районе Секьюлар-Куэй и Волш-Бей сделало берег доступным для публики. Экологические и архитектурные проекты основаны на необходимости объединения города с гаванью.



Причал для военных кораблей (1857).

Здание Сиднейской оперы было спроектировано с таким расчетом, чтобы эффективно использовать его месторасположение. Крыши сверкают днем и кажутся светящимися ночью. Здание представляет фантастическим элементом ландшафта.



Из Сиднейской гавани в путь регулярно днем и вечером отправляются корабли с путешественниками (от Секьюлар-Куэй). Участникам круизов предоставляется ни с чем не сравнимая возможность увидеть весь город.

0 метры 250
0 ярды 250



Здание консерватории



Сиднейский мост в период его сооружения был известен также под названием «Железное легкое» («Iron Lung»). В годы Великой депрессии он обеспечил работой непосредственно на строительстве приблизительно 1400 человек, в то время как многие другие люди были заняты в специализированных цехах и мастерских.

Дом Правительства — здание в готическом стиле эпохи Возрождения, было резиденцией губернатора штата до 1996 г.



Район Рокс, в котором поселились ссыльные и военные в 1788 году, — одно из самых старых заселенных мест по соседству с Сиднеем. Многие старинные здания из песчаника были восстановлены, и в них разместили специализированные мастерские, а также магазины.

Тэнк-стрим, первый источник водоснабжения новых поселенцев, в настоящее время течет под землей и впадает в бухту.

Скоростная дорога Кахилл (Cahill).



Секьюлар-Куэй, — последнее и самое крупное сооружение из всех, построенных заключенными. Отмели Тэнк-стрима были заполнены, благодаря чему сформировался мол, а из песчаника, взятого там, где находится Район Рокс, построили дамбу.



Театр на пристани На его постройку ушло 6 лет, главным образом вследствие отвращения рабочей силы и материалов во время Первой мировой войны. Этот театр был открыт в 1984 году.



Конструкция пристани включает в себя защищающую от крыс дамбу вокруг порта. Это было необходимо в ответ на вспышку в 1900 году эпидемии бубонной чумы, вызванной, как полагают тогда, крысами, которые проникали на пристань.

Строительство этих причалов было завершено в 1922 году.

Ввозимые и вывозимые в Сидней и из Сиднея товары складировались на этих причалах до 1977 году.

КАРТА

См. Указатель улиц, карты 1 и 2.



РАЙОН РОКС И СЕКЬЮЛАР-КУЭЙ

Секьюлар-Куэй часто называют «местом рождения Австралии». Именно здесь в январе 1788 года высадила на сушу свой «живой груз» — заключенных, солдат и чиновников — Первая Флотилия. Тогда же было объявлено о новой Британской колонии — Новом Южном Уэльсе. Сиднейская гавань стала центральным пунктом, куда прибывали суда с чрезвычайно необходимым продовольствием «из дома». Толпы людей до сих пор собираются здесь, во время национальных или общественных торжеств. Секьюлар-Куэй и Район Рокс — средоточие новогодних празднеств.



Скульптура на здании AMP, Секьюлар-Куэй

Секьюлар-Куэй был местом сбора огромных масс людей, как в 1994 г., когда Сидней был объявлен городом, в котором должны состояться Олимпийские игры 2000 г. Район Рокс дает возможность посетителям города прикоснуться к его прошлому, оценить, сколь велика разница между нынешними днями и тем, что было менее 100 лет тому назад, когда многие здешние обитатели жили в трущобах, кишавших крысами, и когда банды преступников верховодили на улицах. Район Рокс образуют часть красочного пути из Сиднейской гавани до эффектного здания Сиднейского оперного театра.

МЕСТА, КОТОРЫЕ СТОИТ ПОСЕТИТЬ

Музеи и галереи

- Музей правосудия и полиции 15
- Музей современного искусства 2
- Национальный центр опеки 11
- Музей игрушек, Район Рокс 5
- Дом моряка 4
- Площадь Сюзанны 1

Театры и концертные залы

- Сиднейская опера, с. 80–81 17

Улицы и здания, представляющие исторический интерес

- Коттедж Кэдмена 3
- Склады Кэмпбелла 6
- Таможня 14
- Отель «Hero of Waterloo» 8
- Площадь Маккуори 13
- Сиднейский мост, с. 76–77 7

- Сиднейская обсерватория 10
- Аллея писателей 16

Церкви

- Гарнизонная церковь 9
- Церковь Святого Филиппа 12

Проезд

Секьюлар-Куэй — лучшая остановка для паромов и поездов. Сиднейские экскурсионные и автобусные маршруты 431, 432, 433 и 434 регулярно прибывают в район Рокс, в то время как большинство автобусных маршрутов проходит через город в направлении Секьюлар-Куэй.



Ключ

- Карта — указатель улиц, с. 72–73
- Автостоянка


0 метры 500
0 ярды 500

Район Рокс: схема улиц



Губернатор
Артур Филлип

Данный регион сыграл важную роль в развитии Сиднея. В 1788 году те, кто прибыл сюда с Первой Флотилией, под руководством губернатора Филлипа возвели здесь временные постройки, используя на тяжелых работах заключенных, чтобы соорудить более прочные здания. Аргайл Кат (Argyle Cut) — дорога, прорубленная через массивную скалу. Для завершения этой работы потребовалось 18 лет. Начали ее прорубать в 1843 году. В 1900 году район Рокс был затоплен водой. Эта улица, известная теперь как Суэцкий канал, раньше называлась сточным каналом (Sewer's Canal). Здесь можно видеть памятники архитектуры времен первых колонистов.



★ Сиднейская обсерватория

Первым сооружением на этом месте была ветряная мельница. Нынешний музей сохраняет некоторые из первых астрономических инструментов, привезенных в Австралию. 10

Гарнизонная церковь

Колонны в этой церкви украшены знаками отличия английских войск, стоявших здесь до 1870 года. Первый премьер-министр Австралии учился по соседству с этой церковью. 9



Аргайл Кат

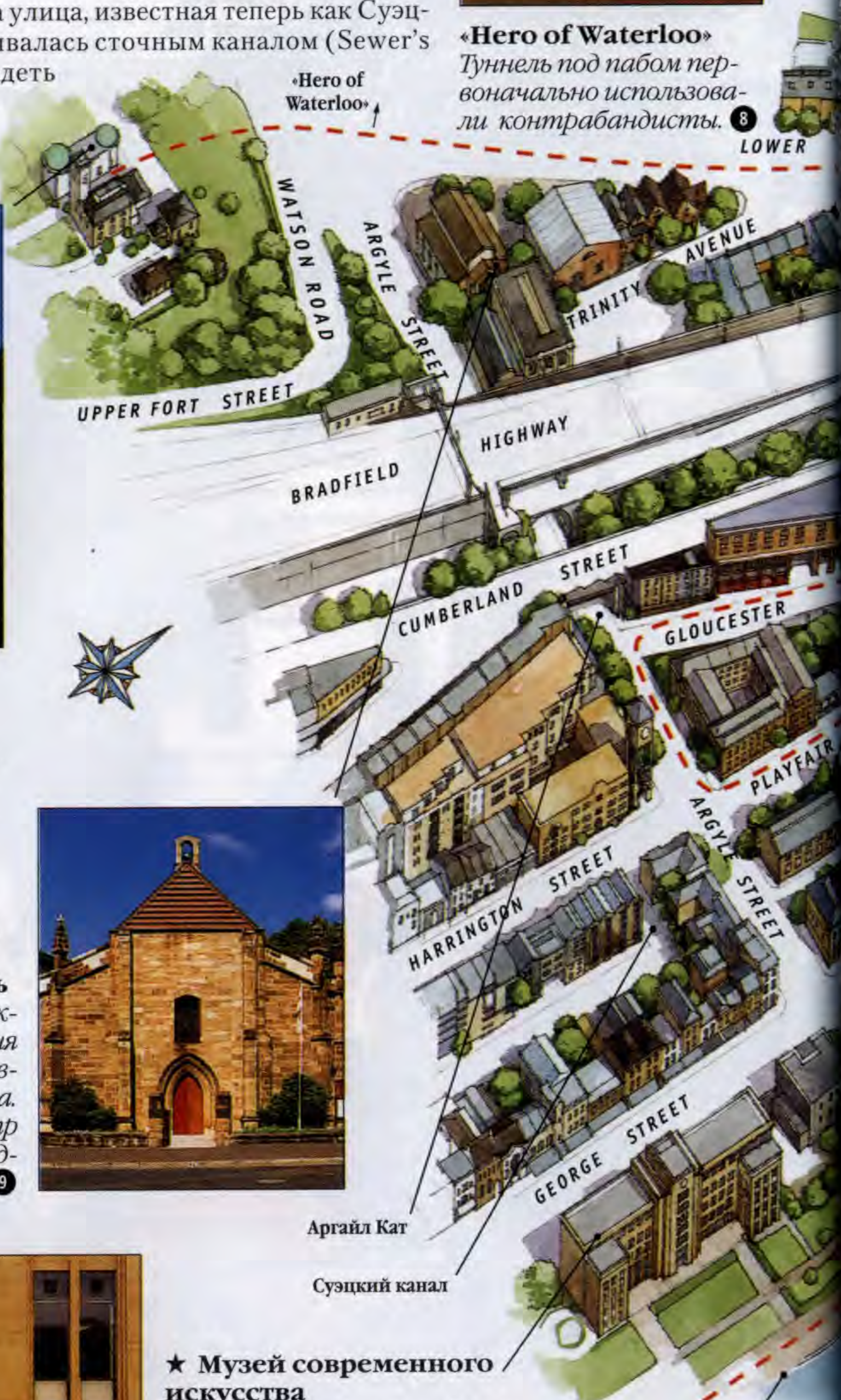
Суэцкий канал

★ Музей современного искусства

Строгий фасад этого здания как будто нарочно противоречит авангардистскому характеру произведений художников, выставляемых здесь. 2



«Hero of Waterloo»
Туннель под пабом первоначально использовали контрабандисты. 8



Пешеходная дорожка вдоль Секьюлар-Куэй, западная сторона береговой полосы.



Рынок Рокс (The Rocks Market)

Каждые выходные представляет собой настоящий людской муравейник. Здесь можно купить все что угодно, вплоть до ювелирных украшений, изображающих австралийские символы: от листьев камедного дерева до коалы (см. с. 29).



КАРТА

См. Указатель улиц, карта 1

Музей игрушек

Коллекция, насчитывающая более 10 000 кукол и игрушек, выставлена для обозрения в этом восстановленном в 50-е годы XIX века бывшем каретном сарае. 5



★ Коттедж Кэдмена

Джон Кэдмен, главный рулевой правительственного судна, жил со своей семьей в доме, известном как Казарма рулевого. Супруга Джона Кэдмена Элизабет также была заметной фигурой. Ее считают первой женщиной, принявшей участие в выборах в штате Новый Южный Уэльс. Элизабет Кэдмен настаивала на предоставлении избирательного права женщинам. 3

0 метров 100
0 ярды 100

Ключ

— — — — — Рекомендуемый маршрут.

Причал для иностранных пассажиров — место, где становятся на якорь совершающие самые престижные мировые круизы суда (например, QEP), когда прибывают в Сидней.



ЧТО СТОИТ ПОСМОТРЕТЬ

- ★ Коттедж Кэдмена
- ★ Музей современного искусства
- ★ Сиднейская обсерватория



Оформленные под старину товары в магазине, площадь Сюзанны

Площадь Сюзанны 1

58-64 Gloucester St., The Rocks. **Карта 1 B2.** ☎ (02) 9241 1893. 📄 Sydney Explorer, 431, 432, 433, 434. 🕒 Янв.: 10.00–17.00 ежедневно; февр. — дек.: 10.00–17.00 сб и вс. 📌 Страстная пт, 25 дек. 📍

Ансамбль из кирпича и песчаника — это 4 дома постройки 1844 года. Здесь сохранился дух семейного особняка 40-х годов XIX века. Сейчас это музей. Экспозиция воссоздает период, протяженностью в полтора столетия, отражая также новшества и переделки интерьера.

Построенные для Эдварда и Мэри Райли, прибывших из Ирландии со своей племянницей Сьюзен в 1838 году, эти дома имели задний двор и кухни в полуподвальном помещении. Водопровод и канализация были проведены, вероятно, в середине 50-х годов XIX века.

Кварталу удалось избежать крупных разрушений, последовавших за вспышкой бубонной чумы в 1900 году. Домам также повезло во время расчистки земельного участка в связи с прокладкой пути во время строительства Сиднейского моста (см. с. 76–77) и скоростной трассы Кахилл. Следующая угроза нависла над историческим местом в 70-е годы XX века, когда Федерация строителей пыталась отменить «земельный запрет», вре-

менно приостановивший все работы, разрушительные для и исторического наследия.

Музей современного искусства 2

Circular Quay West, The Rocks. **Карта 1 B2.** ☎ (02) 9252 4033. 📄 Sydney Explorer, 431, 432, 433, 434. 🕒 10.00–18.00 ежедневно. 📌 25 дек. 📍 Билеты заказывать заранее. 📍

Когда в 1943 году скончался Сиднейский коллекционер Джон Пауэр, все его наследство и коллекция произведений искусства перешли в собственность Сиднейского университета. В 1991 году коллекция, включающая произведения Окни, Уорхола, Лихтенштейна и Кристо, была передана Музею сов-



Фасад Музея современного искусства (имитация ар-деко)

ременного искусства и перемещена в его здание, построенное в 50-е годы XX века в западной части Секьюлар-Куэй. Помимо постоянной экспозиции музей устраивает у себя выставки местных и иностранных художников. В коллекции музея есть произведения, принесенные в дар австралийскими художниками.

Коттедж Кэдмена 3

110 George St. The Rocks. **Карта 1 B2.** ☎ (02) 9247 5033. 📄 431, 432, 433, 434. 🕒 9.00–сент. ежедневно. 📌 Страстная пт, 25 дек.

Построенное в 1816 году как казарма, это здание является старейшим домом в Сиднее.

В коттедже из песчаника в настоящее время находится информационный центр и магазин Национального парка Сидней-Харбор.

Коттедж получил свое имя в честь Джека Кэдмена, осужденного и сосланного в 1798 году в Австралию за конокрадство. В 1813 году он был рулевым судна, перевозившего пиломатериалы. Позднее он стал рулевым губернаторского судна. Джон Кэдмен заслужил полное прощение и в 1827 году стал суперинтендантом губернаторского флота.

В 1830 году Кэдмен женился на Элизабет Мортимер, также бывшей узнице, осужденной на 7 лет за кражу щетки для волос. Супруги Кэдмены жили в этом коттедже до 1846 года. Дом был выстроен в приливно-отливной зоне Сиднейской гавани. В настоящее время в результате мелиоративных работ по подъему уровня земли коттедж остался далеко за верхней границей прилива.

Дом моряка 4

106 George St/ The Rocks. **Карта 1 B2.** ☎ (02) 9255 1788. 📄 Sydney Explorer, 431, 432, 433, 434. 🕒 9.00–18.00 ежедневно. 📌 25 дек. 📍

Построенное в 1864 году как временное пристанище для приплывающих сюда моряков, это здание в настоящее время стало Центром гостей Сиднея.

В свое время Дом моряка служил желанной альтернативой многим плохоньким и грязным постоянным дворам этого района, спасая моряков от мошенников, обманым путем вербующих матросов. Эти ловкие «агенты» заманивали людей в питейные заведения, предлагая бедолагам развлечения и удовольствия. Затем захмелевших матросов продавали на отплывающие суда. Протрезвев, матросы вдруг узнавали, что уже на много миль удалились от берега.

Моряки останавливались в этом доме до 1980 года. В 1994 году он открылся уже в качестве туристического агентства и информационного центра. На третьем этаже здания восстановлена небольшая спальня XIX века, дающая посетителям представление о спартанском духе прежнего пристанища моряков.

Музей игрушек 5

2–6 Kendall Kane, The Rocks. ☎ 9251 9793. 📄 Sydney Explorer, 431, 432, 433, 434. 🕒 10.00–17.30 ежедневно.

Этот музей расположен в восстановленном в 50-е годы XIX века бывшем каретном сарае. Сейчас здесь хранится коллекция, насчитывающая более 10 000 игрушек XIX и XX веков. Эта коллекция была собрана местным любителем игрушек Кеном Хиндсом, который постоянно пополнял ее новыми находками, как современными, так и старинными. Здесь есть прелестная коллекция моделей поездов, включая и превосходную уменьшенную копию Бингтрейна 20-х годов XX века. На верхнем этаже находится выставка редких и необычных австралийских кукол, экспонаты которой собраны Клубом коллекционеров кукол Нового Южного Уэльса. Есть и куклы, сде-



Рестораны на месте прежних складов Кэмпбелла в районе Сиднейского порта

ланные из разных материалов, например из папье-маше, целлюлозы, ткани, дерева и глазурованного фарфора.

Склады Кэмпбелла 6

7–27 Circular Quay West, The Rocks. **Карта 1 B2.** 📄 Sydney Explorer, 431, 432, 433, 434. 📍

Роберт Кэмпбелл, известный шотландский купец времен основания Сиднея, приобрел этот участок земли в 1799 году. В 1802 году он приступил к постройке своей собственной пристани и складов для хранения чая, сахара, спирта и тканей, которые ввозил из Индии. Первые пять причалов из песчаника были построены в 1839 и 1844 годах. Еще 7 были построены в 1854–1861 годах. Полностью ряд складских помещений, включая и верхний кирпичный ярус, был достроен в 1890 году. Часть старой дамбы и 11 прежних складских помещений сохранились до настоящего времени. С причала можно и сегодня увидеть блоки для подъема грузов в верхней части зданий.

Этот район Сиднея к первой половине XX века довольно сильно обветшал. Однако в 70-е годы XX века Управление по восстановлению и развитию Сиднейской бухты завершило составление планов и приступило к реконструкции этого места. Сегодня в прежних складских помещениях, соединенных между собой, располагается ряд превосходных ресторанов, способных угодить вкусам самых притязательных посетителей. Вид открывающийся отсюда на Сиднейскую оперу, Секьюлар-Куэй (см. с. 80–81) и Сиднейский мост (см. с. 76–77) делает эти

рестораны под открытым небом очень популярными как среди туристов, так и среди деловых людей.

Сиднейский мост 7

См. с. 76–77



Отель «Hero of Waterloo»

Отель «Hero of Waterloo» 8

81 Lower Fort St/ The Rocks. **Карта 1 A2.** ☎ (02) 9252 4553. 📄 431, 432, 433, 434. 🕒 10.00–23.00 пн–чт; 10.00–23.30 пт–сб; 10.00–22.00 вс. 📌 25 дек. 📍

«Героя Ватерлоо» построили в 1844 году, и он вскоре стал излюбленным местом солдат ближайшего гарнизона, приходивших сюда выпить. Капитаны морских судов нередко вербовали в этом отеле матросов. Клиентов, которые пили слишком много и слишком сильно пьянели, переносили через люк в подвал, откуда к причалам вели туннели. А уж доставить «добычу» на стоящий у причала корабль было лишь «делом техники».

Сиднейский мост 7



Церемониальные ножницы

Строительство Сиднейского моста, завершённое в 1932 году, стало экономическим чудом, совершенным в период Великой депрессии, а также триумфом инженерной мысли. Раньше, до постройки моста, попасть из центра города, находящегося на южной стороне гавани, на северную сторону, где преобладали жилые кварталы, можно было лишь с помощью парома или кружным 20-километровым путем, пересекаемым пятью мостами. Однопролетный арочный мост (ему в обиходе прозвище «Coat hanger», т. е. «вешалка для пальто») строили 8 лет. За тот же срок провели и рельсовый путь. Заемные средства на строительство, составившие в целом приблизительно 6,25 млн старых австралийских фунтов, были окончательно компенсированы в 1988 году.



Открытие моста в 1932 г. Церемония открытия моста была нарушена, когда рьяный монархист Фрэнсис де Грот выехал вперед на коне и разрубил ленту в честь, как заявил он, короля и империи.

Полотно моста, находящееся на высоте 59 м над уровнем моря, строили в направлении от центра города.

Пролет моста в длину составляет 503 м и несет на себе всю тяжесть полотна моста.

ЦЕНТР ГОРОДА



Пункт наблюдения за опорой Сиднейского моста



Закладка фундамента



Начало возведения арки



Соединение арки



Возведение полотна моста

Анкерные камеры достигают в длину 36 м и углублены в породу.

Поддерживающие тросы оставались ненапрянутыми в течение 12 дней, чтобы две половины арки моста могли соединиться.

Временное металлическое крепление

Конструкция моста

Стальная арка моста держит на себе полотно моста с помощью петель, несущих всю массу и распределяющих нагрузку на его основание. Эти петли позволяют конструкции смещаться, когда сталь расширяется и сужается под действием температуры и ветра.



Более 150 000 транспортных средств ежедневно проезжает по Сиднейскому мосту. Это почти в 15 раз больше, чем в 1932 году.

Строители моста В строительстве моста участвовали 1400 рабочих, 16 из которых погибли в результате несчастных случаев.

Подъем на мост Необыкновенная экскурсия знакомит туристов с ошеломительными видами окрестностей. Она продолжается 3,5 часа и сопровождается экскурсоводом.

Для справки

Карта 1 В1. ☎ (02) 9247 3408. Все маршруты на район Рокс Circular Quay. Ст. м. Circular Quay, Milsons Point. Подъем на мост ☎ (02) 8247 7777. Пункт наблюдения за опорой ☐ 10.00–17.00 ежедневно. 🎬 25 дек. 🎬 🎬 Фильмы.



СЕВЕРНЫЙ БЕРЕГ



Вертикальные кронштейны поддерживают косые балки, которые, в свою очередь, держат на себе полотно моста.

Уход за мостом

Покраска моста — бесконечный процесс. Для того чтобы покрыть поверхность, равную 60 футбольным полям, требуется примерно 30 000 литров краски.



Плата за проезд

Пошлина в 6 пенсов взималась, чтобы покрыть расходы на строительство. В настоящее время — для поддержания моста в исправном состоянии.



СОЗДАТЕЛЬ МОСТА

Главный инженер д-р Джон Брэдфильд пожимает руку машинисту первого поезда, движущегося по мосту. В течение 20 лет Брэдфильд контролировал все аспекты конструирования и сооружения моста. На церемонии открытия дороги, соединяющая южную сторону гавани с северными окрестностями, была названа его именем.



Флагшток на Мадфлэтс

На скромном флагштоке на Лофтус стрит, недалеко от таможни (Customs House), развевается британский флаг — «Юнион-Джек». Этот флагшток установлен на том месте, где впервые в Австралии состоялся торжественный подъем флага. Капитан Артур Филлип 26 января 1788 года поднял флаг как символ основания здесь поселения европейцев — англичан. Был провозглашен тост за короля и произведен залп из мушкетов. В этот день страна ежегодно отмечает День Австралии как общенациональный праздник (см. с. 39). В 1788 году флагшток установили на краю заболоченной отмели в Сиднейской бухте. Сейчас благодаря мелиоративным работам это место находится довольно далеко от воды.

Картина Алгернона Талмиджа «Основание Австралии»

Гарнизонная церковь 9

Cnr Argyle & Lower Fort str. Millers Point.
Карта 1 А2. ☎ (02) 92471268. 📄 431, 433. ☑ 9.00–18.00 ежедневно. ♿

Официальное название церкви — Церковь Святой Троицы. Гарнизонной назвали потому, что это была первая в колонии войсковая церковь.

Проектировал эту церковь Генри Джинн. В 1840 году был заложен первый камень в ее основание. В 1855 году церковь расширили, так что она стала вмещать до 600 человек. Полковые знаки отличия вдоль стен церкви напоминают об ее армейском прошлом. В музее выставлены армейские и исторические экспонаты.

Следует упомянуть также витраж восточного окна и украшенную резьбой кафедру из кедра.

Сиднейская обсерватория 10

Watson Rd. Observatory Hill, The Rocks.
Карта 1 А2. ☎ (02) 9217 0485. 📄 Sydney Explorer, 343, 431, stop 22. ☑ 10.00–17.00 ежедневно. Ночные наблюдения ☑ Часы работы уточняйте по телефону (заказ билетов). 🗓 25 дек. ♿

В 1982 году здание со сводчатым куполом, бывшее центром астрономических наблюдений и исследований в течение практически 125 лет, стало Городским музеем астрономии. Здесь посетителей ждут инте-

ресные выставки и игры, а также ночное наблюдение за небом. Однако для этого важно приобрести билеты заранее.

Здание начало функционировать в 50-е годы XIX века. Тогда на башне стал звучать колокол — сигнал точного времени. В тот же миг раздавался выстрел пушки из форта Денисона. Этот обычай сохранился и по сей день (см. с. 104).

В 80-х годах XIX века Сиднейская обсерватория стала известна во всем мире благодаря впервые полученным здесь фотографиям неба над Южным полушарием. С 1890 по 1962 год эта обсерватория нанесла на карту около 750 000 звезд. Таков вклад Сиднейской обсерватории

в интернациональный проект, результатом которого стал Полный атлас ночного неба.

Центр национальный опеки Австралии 11

Observatory Hill, Watson Rd, The Rocks.
Карта 1 А3. ☎ (02) 9258 0123. 📄 Sydney Explorer, 343, 431, 432, 434. ☑ 11.00–17.00 вт–вс. 🗓 Некоторые гос. праздники. ♿

Это здание датируется 1815 годом. Губернатор Маккуори выбрал это место для военного госпиталя. Сегодня здесь находятся кафе-кондитерские, Национальное учреждение опеки и галерея «SH Erwin», в фондах которой есть произведения таких австралийских художников XIX и XX веков, как Маргарет Престон и Конрад Мартенс (см. с. 30).

Церковь Св. Филиппа 12

3 York St (вход с Jamison St.).
Карта 1 А3. ☎ (02) 9247 1071. ☑ 11.00–14.00 чт–пт. 🗓 8.00–10.00, 17.00, вс; 13.00 ср.

Эта викторианская церковь в готическом стиле может показаться незаметной в окружении современных домов, но когда ее построили, ее прямоугольная башня была главной местной достопримечательностью и ориентиром.

Строительство церкви в 1848 году начал Эдмунд Блэкет. В 1851 году работа была прервана, из-за того, что рабочие устремились на золотые прииски, однако в 1856 году церковь все же достроили.

Колокола были подарены церкви в 1888 году и зазвонили в ознаменование 100-летия Сиднея. И до сих пор они каждое воскресенье оповещают прихожан о начале церковной службы.



Орган и часть интерьера церкви Святого Филиппа

Площадь Маккуори 13

Карта 1 В3. 📄 Маршруты Circular Quay.

Губернатор Маккуори разбил этот парк в 1810 году там, где в то время был огород. Обелиск из песчаника, автор которого Фрэнсис Гринвэй (см. с. 161), был установлен в 1818 году для обозначения исходного пункта всех дорог в колонии. Газовые фонари напоминают о том, что на этом месте в 1826 году было установлено первое уличное освещение.

Здесь же сохранились такие реликвии, как фрагмент якоря и пушка с «HM Sirius», флагманского корабля Первой Флотилии. Статуя Томаса Морта, удачливого промышленника XIX века, сегодня стоит на том месте, откуда разъезжаются курьеры-велосипедисты — что-то вроде городских камикадзе.

Таможня 14

Карта 1 В3. ☎ (02) 9247 2285. 📄 Маршруты Circular Quay. ☑ Djamu shop 9.30–17.00 сент. ежедневно. ☑ Objects Gallery and Store 10.00–17.00, вт–вс. 🗓 25 дек.; Страстная пт. 📄 🗓

Колониальный архитектор Джеймс Барнет сконструировал в 1885 году это здание из песчаника в классическом стиле на том же месте, где находилась прежде таможня. Это напоминает прошлые дни, когда торговые суда становились на якорь у Circular Quay. Это здание находилось возле Тэнк-стрима, т.е. того места, где имелись запасы пресной воды для только что возникшего поселения. Среди многих достопримечательностей заслуживают упоминания высокие колонны веранды, облицованные полированным гранитом, а также изящно изваянный гербовый щит и циферблат с трезубцем и дельфином, появившийся в 1897 году. Здесь основан Австралийский центр ремесел и дизайна, а также его магазин «The Object Store», продающий стеклянную посуду. Выставки предлагают экспозиции посвященные прошлому и будущему архитектуры Сиднея.



Фотомонтаж из портретов преступников, Музей правосудия и полиции

Музей правосудия и полиции 15

Cnr Albert Phillip Sfs. Карта 1 С3. ☎ (02) 9252 1144. 📄 Маршруты Circular Quay. ☑ сб и чт в теч. янв., 10.00–17.00 сб и вс. 🗓 Страстная пт., 25 дек. ♿

В зданиях, где разместился этот музей, первоначально находилось Управление водной полиции (1856). Здесь же были станция водной полиции (1858) и здание Полицейского суда, (1885). Здесь быстро и без проволочек рассматривали дела представителей преступного дна, которыми кишела Сиднейская гавань. Как крупных авторитетов преступного мира, так и мелкую сошку тогдашние суды карали немилосердно. Выставленные в этом музее экспонаты иллюстрируют тот беспокойный период, воссоздавая историю преступного мира и правосудия в Австралии. Юридические формальности позднего Викторианского периода нетрудно



Таможня, деталь декора

представить себе в полностью восстановленном зале для судебных заседаний. Опасные орудия преступников выставлены на обозрение. Другие интересные аспекты правоохранительной системы освещаются в специальных меняющихся экспозициях. Мрачная камера для содержания подследственных, тюремная униформа, предметы тюремного быта и демонстрация слайдов дают яркое представление об уголовном мире того времени.

Аллея писателей 16

Circular Quay Карта 1 С2. 📄 Маршруты Circular Quay.

Памятные таблички с фамилиями известных писателей установлены рядами на выложенной мозаикой мостовой между восточной и западной частями Секьюлар-Куэй. Аллея посвящена знаменитым писателям Австралии, а также литературным знаменитостям из других стран, посетившим в свое время Сидней.

Каждая памятная табличка посвящена какому-то одному писателю. Текст таблички содержит цитату из соответствующего автора и его краткую биографию. Здесь есть таблички, посвященные таким австралийским писателям-романистам, как Майлс Франклин и Питер Кэри, поэтам Удгеру Ноонакл и Джудит Райт (см. с. 30–31), юмористам Барри Хьюмфрису и Клайву Джеймсу, а также феминистке Джермейн Грир. Из зарубежных писателей отмечены посетившие в свое время Сидней Марк Твен, Чарлз Дарвин и Джозеф Конрад.



Туристы на прогулке по Аллее писателей в районе Секьюлар-Куэй

Сиднейская опера 17



Рекламная афиша

Здание сиднейской оперы — единственное в своем роде сооружение на Земле. Еще задолго до завершения строительства оно получило в обиходе название «Opera House» («Дом оперы»). Этот комплекс театров и залов, соединенных между собой под общей кровлей, рождался долго и трудно. По ходу строительства возникали непредвиденные проблемы. В результате весь процесс строительства затянулся на 14 лет. Был учрежден подписной фонд с уставным капиталом 900 000 австралийских долларов, а лотерея в пользу Оперного театра дала 102 млн австралийских долларов. В настоящее время этот театр — самый привлекательный объект для туристов, а также один из самых активных центров сценического искусства.




Деталь фрески «Сон Поссума» (The Possum Dreaming) (1988). Фреска в фойе. Автор — Майкл Тйакамарра Нельсон, родом из Центральной Австралийской пустыни.



Пешеходная дорожка возле Оперного театра
Пешеходные дорожки вокруг Сиднейской оперы позволяют увидеть это здание с разных ракурсов.

ЧТО СТОИТ ПОСМОТРЕТЬ

- ★ Концертный зал
- ★ Оперный театр
- ★ Крыши Сиднейской оперы



Северное фойе

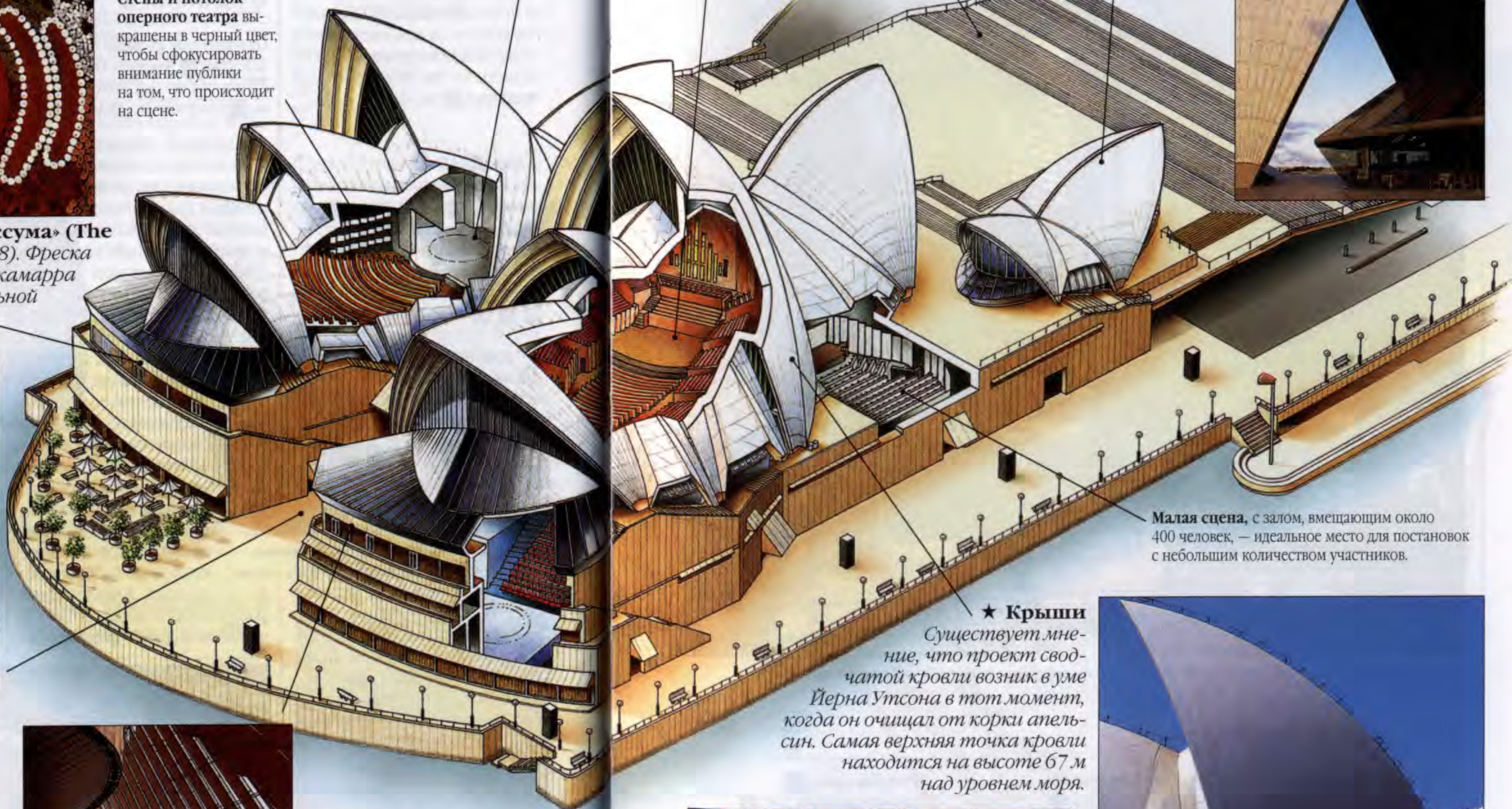
Холл и большое и просторное северное фойе, а также Концертный зал — помещения из которых открываются прекрасные виды на бухту. Здесь часто проходят банкеты и торжества.



★ Оперный театр

Зал, вмещает 1547 зрителей. Его размеры позволяют исполнять здесь такие оперы, как «Аида» Верди.

Стены и потолок оперного театра выкрашены в черный цвет, чтобы сфокусировать внимание публики на том, что происходит на сцене.



★ Концертный зал

Это просторнейший зал, рассчитанный на 2690 зрителей. Здесь исполняют симфонии, хоралы, джаз, организуют концерты фолк- и поп-музыки, камерной музыки, ставят оперные спектакли, устраивают танцы и даже выступления по бодибилдингу.



Монументальные ступени и центральная площадь перед зданием используются для показа фильмов под открытым небом и для массовых развлекательных мероприятий.

Ресторан «Беннелонг»

Это один из самых лучших ресторанов Сиднея (см. с. 500).

Для справки

Bennelong Point. Карта 1 С2. ☎ (02) 9250 7111. Касса (02) 9250 7777. 🗺 Sydney Explorer, 324, 438, 440. 🚏 Circular Quay. 🚇 Ст. м. Circular Quay. 🗉 Только экскурсии и представления. 📍 Страстная пт, 25 дек. 🚫 Огранич. (02) 9250 7777. 🕒 9.00–17.00, звоните заранее (02) 9250 7209. ТТУ для слабослышащих 9250 7347. 📺 📻 📱

Малая сцена, с залом, вмещающим около 400 человек, — идеальное место для постановок с небольшим количеством участников.


★ Крыши

Существует мнение, что проект сводчатой кровли возник в уме Йерна Утсона в тот момент, когда он очищал от корки апельсин. Самая верхняя точка кровли находится на высоте 67 м над уровнем моря.



Занавес Луны (1972)

Автор этого занавеса — Джон Кобурн. Этот занавес и его «собрать» занавес Солнца первоначально использовались в драматических и оперных театрах. Потом их убрали из театров на хранение.



Вид, открывающийся с востока из торгового центра, находящегося в районе Сиднейской гавани

МЕСТА, КОТОРЫЕ СТОИТ ПОСЕТИТЬ

Музеи и галереи

- Музей Австралии с. 90–91 **10**
- Музей и галерея мира моторов **16**
- Городской музей Сиднея **7**
- Национальный морской музей с. 96–97 **15**
- Политехнический музей с. 90–99 **18**

Рынки

- Рынок «Пэдди» **19**

Соборы и синагоги

- Большая синагога **11**
- Собор Святого Андрея **13**
- Собор Святой Марии **8**

Улицы и здания, представляющие исторический интерес

- Китайский квартал **20**
- Здание Департамента земель **6**
- Площадь Мартина **4**
- Здание королевы Виктории **1**

Береговая аркада

- Сиднейская Башня с. 87 **5**
- Сиднейская мэрия **12**

Парки и сады

- Китайский сад **17**
- Гайд-парк **9**

Отдых и развлечения

- Государственный театр **2**
- Сиднейский аквариум **14**

ЦЕНТР ГОРОДА И ДАРЛИНГ-ХАРБОР

ДЖОРДЖ-СТРИТ (George Street) — первая оживленная улица Австралии. Все здесь переменялось, когда началась «золотая лихорадка». Лачуги уступили место магазинам и банкам, и Джордж-стрит превратилась в главную улицу района. В 1913 году было завершено строительство первого небоскреба — Кулвулла Чемберс (Culwulla Chambers). Гайд-парк, на краю центра города был ипподромом, а таверны



Деталь мозаичного пола в соборе Святой Марии.

привлекали на Элизабет-стрит любителей азартных игр. Сегодня это оазис мира и спокойствия, а деловой центр города — район пакгаузов, офисов и торговых пассажей. Эпоха индустриального развития страны началась в этом районе в 1815 году с паровой мельницы. В 80-х годах XX века он стал местом осуществления самого крупного за всю историю Австралии проекта восстановления и развития.



ПРОЕЗД

В центр города рельсовым транспортом можно доехать до остановок: Мэрия (Town Hall), Вайнъярд (Wynyard), площадь Мартина (Martin Place) и площадь Святого Иакова (St James') и Музей (Museum). По Элизабет-стрит и Джордж-стрит ходят рейсовые автобусы. Остановки монорельсового транспорта: City Centre, Park Plaza, Word Square, Harborside, Convention и Haymarket. Паромы регулярно подходят к причалу Дарлинг-Харбора.

Центр города: схема улиц



Скульптура возле
MLC-центра

Сидней остается деловой и коммерческой столицей Австралии, хотя Мельбурн, как говорится, и наступает Сиднею на пятки. Центральные улицы Сиднея, днем напоминающие муравейник, ночью, когда сотрудники офисов и магазинов уходят домой, становятся гораздо спокойнее. Сравнительно небольшой центр этой обширной метрополии кажется чуть ли не втиснутым среди нескольких массивов городских зданий. Поскольку Сидней расширялся стихийно многие его нынешние улицы возникли там, где были проложены волами первые колеи из гавани. Однако ночью здесь все вдруг оживает и возникает красочная картина, создаваемая огнями и атмосферой кафе, ресторанов, театров, потому что многие люди возвращаются в центр города ради ночной жизни.



Городской театр

Жемчужина тех времен, когда в искусстве царило кино, этот кинотеатр в 1929 году удостоился в свое время названия «величайшего театра Империи».



К Сиднейской мэрии

Статуя королевы Виктории была найдена после поисков по всему миру, закончившихся в 1983 году в маленькой ирландской деревушке: после того как в 1947 году статую убрали от здания ирландского парламента, ее увезли туда, бросили и забыли.

ЧТО СТОИТ ПОСМОТРЕТЬ


- ★ Сиднейская башня
- ★ Площадь Мартина (Martin Place)
- ★ Здание королевы Виктории

0 метров 100

0 ярды 100

Ключ

— — — — — Рекомендуемый маршрут



★ Здание королевы Виктории

Это здание, бывшее в 1898 году продуктовым рынком, восстановили, и теперь здесь размещаются магазины.



Мраморная ограда была когда-то ориентиром для тех, кто искал отель «Tattersalls», построенный в 1893 году. Ее тщательно демонтировали и вновь установили в 1973 году в гостинице «Sydney Hilton».

Аркады (Strand Arcade)

Этот весьма достоверно реставрированный образец торговых пассажей напоминает Викторианскую эпоху, время, когда Сидней слыл городом богатых торговых центров. Аркады и сейчас считаются самыми лучшими.



КАРТА

См. Указатель улиц, карты 1 и 4



★ Площадь Мартина

У памятника в стиле ар-деко, (1929) в честь тех, кто погиб во время Первой мировой войны, отмечают день Анзак.



Небесный сад (Skygarden)

— один из новейших городских магазинов. Он представляет собой ряд элегантных бутиков. На верхнем этаже расположен ряд продовольственных магазинов.

Северная часть
Гайд-парка

★ Сиднейская башня

Эта башня — самая высокая точка в городе. Отсюда можно увидеть весь Сидней, как говорится, с высоты птичьего полета. Высота башни — 305 м. Ее можно увидеть, находясь у Голубых гор (за 65 км от Сиднея).



Здание королевы Виктории 1

455 George St. **Карта 1 B5.** ☎ (02) 9264 9209. 🗺️ *Маршруты по Джордж-стрит.* 🕒 9.00–18.00 пн и сб, 11.00–17.00 вс, 11.00–17.00 гос. праздники. ♿ 📺 См. **Магазины, с. 128–131.**

Французский модельер Пьер Карден назвал здание королевы Виктории «самым красивым торговым центром в мире». Декоративное, богато украшенное здание в романском стиле (Queen Victoria Building), первоначально было местом сиднейского продуктового рынка. Строительство этого здания было завершено городским архитектором Джорджем Макрейем в 1898 году. Основные особенности здания — центральный медный купол и стеклянная крыша, пропускающая обильный поток естественного света.

Находившийся здесь рынок закрылся в конце Первой мировой войны. В 50-х годах XX века этому зданию грозил снос.


Ремонт и обновление здания обошлись более чем в 75 млн AUD, и в 1986 году здание королевы Виктории вновь открылось как торговый пассаж. В «Фонтане желаний» есть камень из замка Блэрни, скульптура Ислея (собаки королевы Виктории) и статуя самой королевы.

Внутри здания с потолка свисают королевские часы. Их в 1982 году сконструировал Нейл Глассер. Над копией циферблатов Биг-Бена расположена модель замка Балморал. Каждый час раздается бой этих часов, сопровождающийся показом сцен из жизни английских монархов.

Государственный театр 2

49 Market St. **Карта 1 B5.** ☎ (02) 9373 6660. 🗺️ *Маршруты по Джордж-стрит.* **Касса** 🕒 9.00–17.30 пн–пт. 🎫 *Страстная пт, 25 дек.* ♿ 📺 *Предварительный заказ билетов.*

Когда в 1929 году открылся этот кинотеатр, казалось, что достигнут максимум возможностей местных строителей. И действительно, Государственный те-



Богато украшенное фойе Городского театра

атр — один из лучших образцов зданий подобного рода во всей Австралии.

Фойе здания оформлено в стиле барокко. Зрительный зал освещается люстрой, состоящей из 20 000 деталей. Красивый орган (Wurlitzer organ — в настоящее время его реставрируют) выдвигается снизу из-под сцены. В настоящее время этот театр — место, где

люди собираются по поводу знаменательных событий.

Аркады 3

412–414 George St. **Карта 1 B5.** ☎ (02) 9232 4199. 🗺️ *Маршруты по Джордж-стрит.* 🕒 9.00–17.30 пн–ср. и пт, 9.00–21.00 вт, 9.00–16.00 сб, 11.00–16.00 вс. 🎫 *Большинство гос. праздников.* ♿ 📺 *Магазины, с. 128–131.*

Викторианский Сидней был городом крупных торговых пассажей. Самым красивым из них были Аркады, соединяющие



Вход в Аркады с Питт-стрит

Джордж-стрит и Питт-стрит (Pitt St). Этот пассаж строил английский архитектор Джон Спенсер. Открылся пассаж в апреле 1892 года. Его освещал свет, льющийся сквозь стеклянную крышу, а также люстры.

После пожара, в 1976 году, здание было восстановлено. Не забудьте навестить Старый Сиднейский кофейный магазин (Old Sydney Coffee Shop) неподалеку от начала Питт-стрит.

Площадь Мартина 4

Карта 1 B4. 🗺️ *Маршруты по Джордж-стрит и Элизабет-стрит.*

Эта рыночная площадь открылась в 1891 году, а в 1971 году прилегающая к ней территория стала пешеходной. Во время ланча, площадь Мартина становится особенно оживленной.

Каждый раз, когда в Австралии отмечают день ANZAC (см. с. 38), центр внимания смещается к концу Джордж-стрит, к памятнику погибшим во время Первой мировой войны. В этот день здесь совершается утренняя служба с возложением венков, а затем перед памятником проходят войска торжественным маршем. Сам монумент работы Бертрама Маккеннела был открыт в 1929 году.

К югу от памятника обращен фасад Главного почтамта. Считается, что это здание в стиле Ренессанса — лучшее из всего, что создал Джеймс Барнет, колониальный архитектор в 1866 году.

Скульптура из нержавеющей стали — изображение кубов, стоящих на гранях, работы Берта Флюгельмана (1979) — дань памяти австралийскому художнику Добеллу.

Сиднейская башня 5

ЭТО САМЫЙ ВЫСОКИЙ наблюдательный пункт во всем Южном полушарии. Сиднейскую башню проектировали как часть торгового центра, но строительство не удалось завершить до 1981 года. Миллион человек ежегодно посещает башню ради кругового обзора окрестностей Сиднея. Здесь предлагается также «Небесная экскурсия» (Skytour) — виртуальное путешествие по главным городам и портам Австралии.



Смотровая площадка

Обзор с уровня 4 (4-го этажа) на север до Питтватера и на юг — до залива Ботани, а на запад — до Голубых гор и вдоль гавани — в открытое море.

На девяти уровнях поворотной башни с помещением, вмещающим около 1000 человек, расположено 2 вращающихся вокруг собственной оси ресторана, кофейня и смотровая площадка.

Эти окна трехслойны. Внешний слой имеет золотое напыление. Конструкция рам препятствует выпадению оконных стекол наружу.



Вращающаяся часть башни

была смонтирована на крыше базового здания, а затем поднята вверх домкратами.

Для справки

100 Market St. **Карта 1 B5.**
☎ (02) 9231 9300. 🗺️ *Sidney Explorer, все гор. маршруты.*
🗺️ *Darling Harbour.* 🗺️ *St. James, Townhall.* 🗺️ *City Centre.*
🕒 9.00–22.30 пн–пт и вс; 9.30–23.15 сб. **Вход** прекращается за 45 мин до закрытия.
🎫 25 дек. ♿ 📺 📺 📺

Шпиль высотой 30 м доводит общую высоту башни до 305 м.

Резервуар с водой вмещает 162 000 л жидкости и во время сильного ветра действует как огромный стабилизатор.

4-й уровень: смотровая площадка

3-й уровень: кофейня

2-й уровень: буфет, ресторан

1-й уровень: ресторан «a la carte»

Каждый из 56 тросов весит 7 тонн. Если все эти тросы соединить в одну линию, то она протянется от Сиднея до Новой Зеландии.

Центральная ось башни сконструирована с таким запасом прочности, что способна противостоять даже урагану, который возможен лишь раз в 500 лет. Башня также может выдержать небывалое землетрясение.

Лестницы представляют собой два обособленных огнеупорных пути на случай возникновения необходимости экстренной эвакуации людей. Каждый год в сентябре или в октябре в Сиднее проходит соревнование по скоростному подъему вверх по 1474 ступенькам.

Двухэтажные лифты способны поднять наверх до 2000 человек в час, двигаясь с максимальной скоростью, такой лифт всего лишь за 40 секунд поднимается на высоту 76-го этажа, до смотровой площадки.



Канун Нового года Каждый год на Сиднейской башне вспыхивает фейерверк — одновременно с фейерверками, устраиваемыми по всему городу.

Здание Земельного департамента 6

Карта 1 B3. 325, маршруты по Джордж-стрит. Только 2 нед. в году, даты варьируют.

Автор проекта этого трехэтажного здания из песчаника — архитектор Джеймс Барнет. Здание построено в стиле Ренессанс в 1877–1890 годах. Для наружной отделки использовали пирмонтский песчаник.

Все решения о распределении сельскохозяйственных земель Восточной Австралии были приняты в офисах, находящихся внутри этого здания. Статуи исследователей и законодателей, которые «способствовали процветанию колоний», заполнили 23 из 48 ниш фасада этого здания; остальные ниши пока еще пусты. Светилами, удостоенными скульптурных изображений, стали исследователи Ховелл и Хьюм, сэр Томас Митчелл, Блэксланд, Лоусон и Вентворт, Лайхардт, Басс, Флиндерс и ботаник сэр Джозеф Бэнкс.



Вид на 3-й уровень Городского музея Сиднея

Городской музей Сиднея 7

Cnr Phillip & Bridge Sts. Карта 1 B3. (02) 9251 5988. Маршруты Секьюлар-Куэй. 9.30–17.00 ежедневно. Страстная пт, 25 дек.

Городской музей Сиднея, расположенный у основания башни губернатора Филлипа, открылся в 1995 году. История Сиднея открывается в экспозициях на месте первого Дома Правительства. Это был жилой дом и служебная резиденция для первых девяти губернаторов Нового Южного Уэльса с 1788 по 1846



Мозаичный пол в подземной часовне собора Святой Марии

год. Планировка музея позволяет совмещать современное здание с более старой его частью.

Аборигены

Новая галерея посвящена культуре, истории, и положению в обществе исконных обитателей Сиднея. В запасниках музея хранятся предметы повседневного пользования. В сквере снаружи комплекса зданий музея скульптурная композиция «Edge of the Trees» символизирует первый контакт между аборигенами и европейцами. На дереве вырезаны имена людей, прибывших сюда с Первой Флотилией, а также названия видов растений на языке аборигенов и на латыни.

История Сиднея

Снаружи музея вымощен узор, повторяющий контуры того места, где находился первый Дом Правительства. Сегмент стены в настоящее время реконструирован с использованием того песчаника, из которого в свое время построили дом Правительства.

Экспозиция на 2-м этаже музея, посвященная Колонии, заостряет внимание на Сиднее времен критических 40-х годов XIX века: доставка осужденных сюда к тому времени прекратилась, в городе возникло официальное самоуправление, а затем настала пора экономической депрессии. На 3-м этаже с помощью целой панорамы изображений представлен Сидней XX века.



Экспонаты торговой выставки, 2-й уровень Городского музея Сиднея

Собор Святой Марии 8

Cathedral St. Карта 1 C5. (02) 9220 0400. Маршруты по Elizabeth St. 6.30–18.30 пн–пт, 8.00–19.30 сб, 6.30–19.30 вс. С предварительным уведомлением.

Несмотря на то что католики прибыли в Австралию с Первой Флотилией, церковные службы здесь поначалу были под запретом, поскольку существовало опасение, что священники могут спровоцировать недовольство среди живших в колонии ирландских католиков. Лишь в 1820 г. были официально назначены первые католические священники и разрешены церковные службы. В 1821 году губернатор Маккуори заложил первый камень в основание церкви на первом земельном участке, подаренном церкви в Австралии.

Первую секцию собора открыли в 1882 году, а полностью завершили строительство в 1928 году. При входе в собор установлены скульптуры первого кардинала Австралии Морана и архиепископа Келли, руководившего финальным этапом строительства в 1913 году. Автор этих скульптурных изображений — Бертран Маккеннал, чьим творением является и памятник погибшим во время Первой мировой войны (см. с. 85). На завершение мозаичного пола в подземной часовне, понадобилось 15 лет.

Собор Святой Марии — это не только место молитвы, но и место проведения культурных мероприятий. В соборе регулярно проводятся концерты, выставки и лекции. В подземной часовне собора хранятся ценные реликвии, в том числе мощи святого.

Гайд-парк 9

Карта 1 B5. Маршруты по Elizabeth St.

Гайд-парк назван так по имени лондонского «собрата» (Hyde Park) губернатором Маккуори в 1810 году. Ограда вокруг этого парка обозначала окраины тогда еще небольшого города. Некогда это был плац местного гарнизона, а позднее парк вобрал в себя ипподром и площадку для игры в крикет. Хотя сегодня Гайд-парк гораздо меньше своих первоначальных размеров, он до сих пор остается зеленым оазисом в сердце города с его напряженным ритмом жизни. В Гайд-парке много достопримечательностей.

Достигающий 30-метровой высоты Мемориал Анзак в стиле ар-деко (1934) На нижнем этаже этого мемориала в настоящее время выставлены военные экспонаты.

Сандрингхэм-гарден (Sandringham Garden), полный розовато-лиловых глициний, — мемориал королей Георга V и Георга VI, открытый королевой Елизаветой II в 1954 году.

Союз Франции и Австралии в Первой мировой войне Арчибалд Фаунтейн запечатлел в бронзе и граните. То, что начал Арчибалд Фаунтейн, завершил Франсуа Сикард в 1932 году финансировал работу Дж.Ф. Арчибалд, один из учредителей популярного литературного журнала «Bulletin».

На углу Колледж- (Colledge St.) и Ливерпуль-стрит (Liverpool St.) в напоминание о морском бое времен Первой мировой войны установлено орудие с немецкого рейдера «Эмден».



Игра на огромной шахматной доске в Гайд-парке

Музей Австралии 10

См. с. 90–91.

Большая синагога 11

187 Elizabeth St. вход рядом с 166 Castlereagh St. Карта 1 B5. (02) 9267 2477. 394, 396, 380, 382. Только для служб и экскурсий. Полдень во вт и чт.

В этой синагоге (освященной в 1878 году) собирается сиднейская община евреев-ортодоксов, состоящая из более чем 900 семей. Хотя первые евреи прибыли в Австралию с Первой Флотилией, богослужения были запрещены и начались у них лишь в 1820 году. Большая синагога с ее железными воротами и резными колоннами у входа, пожалуй, лучшее из всего, что сделал Томас Роу, архитектор, строивший сиднейский госпиталь (см. с. 109). Расписной свод синагоги украшен крошечными звездочками из листового золота.



Менора из Большой синагоги

Сиднейская мэрия 12

463 George St. Карта 4 E2. (02) 9268 9333. Маршруты по George St. 8.30–18.00 пн–пт. Гос. праздники. (02) 8223 3815.

Ступени Сиднейской мэрии были излюбленным местом митингов и собраний, с тех пор как она открылась здесь в 1869 году. Первоначально на этом месте находились кладбища, обнесенные оградой.

Здание мэрии — прекрасный пример поздней викторианской



Большой орган в Зале Столетия

архитектуры. В процессе строительства последовательно несколько архитекторов сменили друг друга. Вестибюль, элегантный салон с разноцветным стеклом и хрустальной люстрой — работа Альберта Бонда. Строительство башни с часами завершили братья Брэдбриджи в 1884 году. В 1888–1889 годах другие архитекторы завершали строительство и отделку Зала Столетия (Centennial Hall) с его внушительным органом XIX века, насчитывающим более 8500 труб.

Кое-кто считает, что это здание стало самым красивым в Сиднее чисто случайно, поскольку каждый следующий архитектор старался превзойти предыдущих. В настоящее время в этом здании устраивают концерты, танцы и балы.

Собор Святого Андрея 13

Sydney Square, cnr George & Bathurst Sts. Карта 4 E3. (02) 9265 1661. Маршруты по George St. Время работы узнать предварительно.

Первый камень в основание собора был заложен в 1819 году, но постройку освятили лишь в 1868 году. Собор выстроен в стиле неоготики. Автор проекта — Эдмунд Блэкет. За образец он взял английский Йорк Минстер (York Minster). Внутри собора находятся мемориалы пионеров Сиднея, Библия 1539 года и четки, сделанные из косточек оливкового дерева со Святой земли.

Южная стена сложена из камней, взятых из лондонского собора Святого Павла, Вестминстерского аббатства и Палаты лордов.

Музей Австралии 10



Тираннозавр рекс — модель головы

Ведущий естественно-научный музей страны (*Australian Museum*) основан в 1827 году и является первым официальным музеем Австралии. Основное здание музея, впечатляющее сооружение из песчаника с мраморной лестницей, обращено фасадом в сторону Гайд-парка. Архитектор Мортимер Льюис был вынужден отказаться от своей должности, когда затраты на строительство значительно превысили бюджетные средства, предусмотренные на создание музея. Строительство было полностью завершено в 60-е годы XIX века Джеймсом Барнетом. Всю экспозицию можно разделить на экспонаты, относящиеся к доисторическим временам, биологии, ботанике, окружающей среде и культурному наследию. Есть специальный зал, посвященный преданиям австралийских аборигенов, который также используется для танцев и других представлений.



Вход в музей
Массивные квадратные коринфские колонны на фасаде здания.

Планета минералов

Эта секция музея представляет собой модель подземного рудника с выставкой минералов и самоцветов.



Марганцевый шпат Куприт



Мезолит с зеленым апофиллитом

Образовательный центр



Австралийские аборигены

От «Времени сновидений» к борьбе за право на землю и самоопределение. Этот раздел музея представляет историю исконных народов Австралии.

ПУТЕВОДИТЕЛЬ ПО МУЗЕЮ

Минералы и камни выставлены в двух галереях на 1-м уровне. Птицы и насекомые выставлены на 2-м уровне, здесь же находится и экспозиция, посвященная эволюции человека, а также «Остров детей» (*Kids' Island*), экспозиции «Больше, чем динозавры» (*More than Dinosaurs*), «Многообразие форм жизни» (*Biodiversity*), а также «Поиски и находки» (*Search and Discover*).

ЧТО СТОИТ ПОСМОТРЕТЬ

- ★ Больше, чем динозавры
- ★ Остров детей
- ★ Поиски и находки

Галерея скелетов

находится на цокольном этаже и демонстрирует разные аспекты естественной истории.

Цокольный этаж

Главный вход

★ Поиски и находки

Посетители приносят сюда для определения жуков, камни и кости. Они также могут пользоваться коллекцией компакт-дисков.



Для справки

6 Colledge St. Карта 4 F3.

☎ 9320 6000. 📞 Sydney Explorer, 323, 324, 325, 327, 389.

📍 Town Hall, Museum.

🕒 9.30–17.00 ежедневно.

📷 25 дек. Фото разрешено.



2-й уровень

Эволюция человека: следы, неподвластные времени.



★ Остров детей

Выставки, устроенные специально для детей 5-летнего возраста и младше, очень нравятся и малышам, и их родителям.

Многообразие форм жизни: жизнь, поддерживающая жизнь
Экспозиция раскрывает перед посетителями взаимосвязи между растениями, животными и экосистемами.



★ Больше, чем динозавры

Древняя мегафауна Австралии, представленная на этой выставке, относится ко времени, удаленному от нас на 4 600 000 лет. Здесь можно увидеть впечатляющий скелет настоящего динозавра, а также скелет гигантского доисторического родственника австралийских сумчатых.



Птицы и насекомые


Самый ядовитый паук Австралии. Самец рода воронковых пауков, обитающих исключительно в окрестностях Сиднея.

Ключ к поэтажным планам

- 🟩 Природа Австралии
- 🟪 Остров детей
- 🟫 Больше, чем динозавры
- 🟨 Австралийские аборигены
- 🟠 Зал для временных выставок
- 🟡 Площадь без экспонатов

ЗОЛОТОЙ САМОРОДОК «ЖЕЛАННЫЙ НЕЗНАКОМЕЦ» (WELCOME STRANGER)

В 1869 году в штате Виктория обнаружили самый крупный из всех когда-либо найденных в Австралии золотых самородков. Масса этого самородка составляет 71,06 кг. В музее выставлен гипсовый слепок с оригинала. Эта экспозиция раскрывает перед посетителями музея влияние золотой лихорадки на жизнь страны.



← ширина слитка 67,5 см →

Дарлинг-Харбор: схема улиц



Плавающий маяк «Карпентария»,
Национальный морской музей

Дарлинг-Харбор стал подарком Нового Южного Уэльса самому себе к собственному 200-летию. Это новое расширение города в непосредственной близости от самого центра Сиднея распространилось на площадь в 54 га, бывшую раньше деловым и промышленным районом и международным терминалом торгового флота, обслуживающим развивающуюся торговлю шерстью, зерном, древесиной и углем. В 1984 году здесь была сформирована комиссия для рассмотрения возможностей дальнейшего использования региона. Возникший в результате этого комплекс открылся в 1988 году вместе с Национальным морским музеем и Сиднейским аквариумом. Здесь регулярно происходят различные представления на открытом воздухе. На берегу расположены кафе, рестораны и магазины. Есть и несколько крупных отелей с видом на бухту.



Комплекс зданий рядом с гаванью включает в себя рестораны и кафе, из которых открывается превосходный вид на город. Здесь также к услугам посетителей имеется ряд специализированных магазинов, где можно купить замечательные сувениры.



Выставочный центр организует ряд сменяющихся друг друга международных и местных торговых экспозиций, демонстрирующих все: от идей по оформлению интерьера до свадебных платьев.

Проход к Музею
и галерее автомоби-
лей мира (см. с. 94).



Приливо-отливный фонтан был спроектирован и построен Робертом Вудвардом, который построил также и фонтан «Эль Аламейн» (El Alamein Fountain) (см. с. 116). Двойная спираль воды и дорожек вьется по периметру Выставочного центра.

Широкоэкранный
кинотеатр IMAX.

Китайский сад
дружбы.



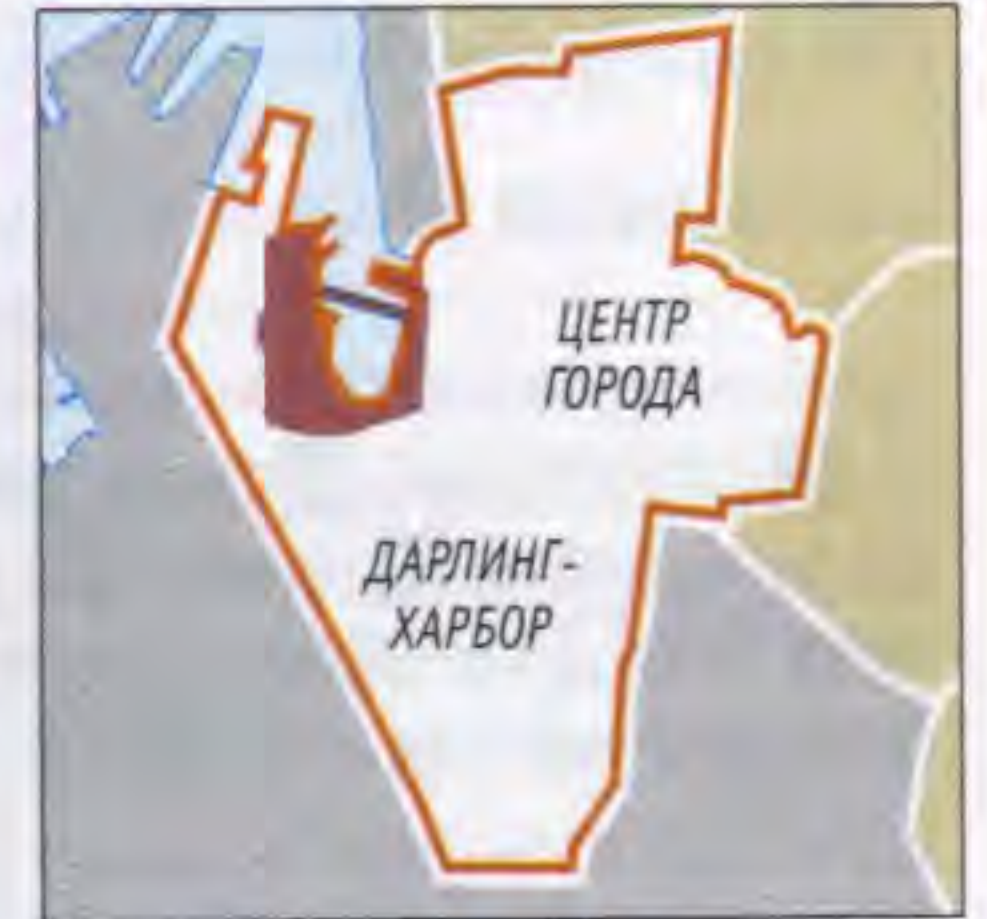
Китайский сад дружбы — восхитительный оазис мира и спокойствия в самом сердце Сиднея. Ландшафт этого сада с его извилистыми дорожками, водопадами, прудами, павильонами и пагодами — частица богатой культуры Китая.

ЧТО ПОСМОТРЕТЬ

- ★ Аквариум
- ★ Национальный морской музей

Мост Пирмонт (Pyrmont Bridge)

Мост открылся в 1902 году для обслуживания гавани. Это самый старый в мире разводной подъемный мост, способный пропускать суда высотой до 14 м над ватерлинией. Монорельсовая дорога, расположенная над пешеходной дорожкой, также способна подниматься для того, чтобы пропускать крупные корабли.



КАРТА

См. Указатель улиц, карты 3 и 4.

Опоры разводного моста
Пирмонт на 10 м углублены
в дно Дарлинг-Харбор.



★ Национальный морской музей

История австралийского мореплавания как до, так и после возникновения европейских поселений представлена в ряде захватывающих интересных экспозиций. 15

Эсминец
«Вампир» (1959) —
самый крупный воен-
но-морской корабль,
пришвартованный у
стен музея.



Пристань
для судов
дальнего
плавания.


★ Сиднейский аквариум

Подводная жизнь сиднейской бухты, открытого океана и Большого Барьерного рифа представлена в огромных аквариумах, которые можно осмотреть со специальных «подводных дорожек». 14

0 метров 100
0 ярды 100

Ключ

— Рекомендуемый маршрут



Причал Кокл-Бей, колоритное и многолюдное место, привлекательное для гуранов и любителей развлечений.

Сиднейский аквариум 14

Aquarium Pier, Darling Harbour. **Карта 4 D2.** ☎ (02) 9262 2300. 🗺 Sydney Explorer 🗺 Darling Harbour. 🗺 Town Hall. 🗺 Darling Park. 🕒 9.30–22.00 ежедневно (вход прекращается в 21.00) ♿

Сиднейский аквариум представляет зрителям самую полную в стране коллекцию австралийских видов живых существ, обитающих в воде. Более 11 000 живых организмов, относящихся приблизительно к 650 видам, содержится в воссозданных здесь условиях жизни в морской воде.

Для большинства посетителей привлекательнее всего прогулка на «дно океана». На этом пути находятся два плавучих океанария со 145-метровыми подводными туннелями. Благодаря этому можно наблюдать за жизнью акул, скатов-хвосток и целых косяков рыб.

Морских котиков и тюленей, обитающих в районе бухты, можно наблюдать в специальном тюленьем заповеднике.

В экспозиции, посвященной Большому Барьерному рифу, Рыба-хирург – экспонат аквариума «Большой Барьерный риф» – самые большие

коралловые рифы в мире (см. с. 204–309). На выставке «Бассейн прикосновения» (Touch Pool) в искусственном пруду посетители

могут прикоснуться к морским беспозвоночным животным.

Устройство Сиднейского аквариума гарантирует, что ни одна из экспозиций не причинит вреда живым существам.

Национальный морской музей 15

См. с. 96–97.

Музей и галерея автомобилей мира 16

320 Harris St, cnr Allen St., Pyrmont, внутри Secure Parking building. **Карта 3 C3.**

☎ (02) 9552 3375. 🗺 Convention Centre. 🕒 10.00–17.00 пн–вс. 🗺 Гос. праздники. ♿

Отмечая 100-летие автомобильной промышленности, этот музей выставил на обозрение более 200 классических автомобилей, перевозочных средств и мотоциклов, а также информацию о крупнейших мировых конструкторах автомобилей. Среди

самых необычных экспонатов были выставлены принадлежавший Эдуарду VII автомобиль Jardener's Serpollet с паровым двигателем, уникальный Delorean и Model T BP tanker. Среди экзотических автомобилей выставлены были такие, как Моррис или Бьюик.

Model T BP tanker. Среди экзотических автомобилей выставлены были такие, как Моррис или Бьюик.



Шевроле 1959 года. Энтони Кунна. Музей и галерея автомобилей мира

Музей расположен в помещении, служившем в конце XIX века складом для шерсти, и представляет собой крупнейший по международным стандартам испытательный автотрек. Автомобили здесь движутся против часовой стрелки (в Австралии левостороннее движение).

Китайский сад 17

Darling Harbour. **Карта 4 D3.** ☎ (02) 928 6863. 🗺 Haymarket. 🕒 8.30 ежедневно. Время закрытия разное. ♿

Около 60% территории.

Китайский сад, известный как «Сад дружбы», был сооружен в 1984 году. Проект этого сада был подарен Сиднею его китайским городом-побратимом Гуан-Доном. Стена дракона находится в нижней части сада рядом с озером. На этой стене вырезаны два покрытых глазурью изображения дракона. Одно из них представляет провинцию Гуан-Дон, а другое — штат Новый Южный Уэльс. В центре стены — резное украшение, символизирующее



Двойная пагода, украшенная резными цветами, Китайский сад

процветание, — это жемчужина, поднимаемая волнами. Озеро покрыто лотосом и кувшинками, и каменный монстр будто сторожит окрестности от беды. На другой стороне озера находится двойная пагода. На деревянных частях пагоды в китайском стиле вырезаны телопия (растение-символ Нового Южного Уэльса) и цветущие абрикосовые деревья, они также растут вокруг нее.

Чайная, куда можно попасть, спустившись вниз по лестнице, ведущей во дворик Чайного дома (Tea House Courtyard), достойна посещения ради традиционного китайского чая и кондитерских изделий, а также легких тонизирующих напитков.

Музей электростанции 18

См. с. 98–99.

Ирландский рынок 19

Cnr Thomas & Hay Sts, Haymarket. **Карта 4 D4.** ☎ 1300 361 589. 🗺 Haymarket. 🕒 10.00–18.00 чт, 9.00–16.00 пн–вс и гос. праздники. 🗺 25 апр., 25 дек. ♿ См. также Магазины с. 128–131.

Ирландский рынок (Paddy's Market), самый старый и самый известный из сиднейских

рынков, расположен в районе Хеймаркет, недалеко от Китайского квартала. Рынок существует на этой территории с 1869 года, хотя и менял места. Происхождение названия рынка не вполне ясно, но считается, что так называли этот рынок китайцы, изначально поставлявшие сюда большинство своих изделий, или ирландцы, бывшие основными покупателями на этом рынке.

Ирландский рынок, когда-то служивший живущей в городе бедноте, является составной частью торгового центра Маркет-Сити. Сюда входят магазины по сбыту уцененных товаров, магазины продуктов питания из Юго-Восточной Азии и комплекс кинотеатров. Однако, несмотря на эту трансформацию, здесь сохраняется привычная атмосфера базарной площади. Каждые выходные этот рынок заполняют до 800 палаток, торгующих всем, что душе угодно: от свежих продуктов питания до электротоваров и домашних животных, например цыплят, кроликов и щенков.

Китайский квартал 20

Dixon St. Plaza, Sydney. **Карта 4 D4.**

🗺 Haymarket

Китайский квартал, сконцентрированный первоначально вокруг Диксон-стрит и Хай-стрит (Dixon & Hay Sts), в настоящее время расширился, заполнив собой район Хеймаркет. В западном направлении Китайский квартал протянулся до Харрис-стрит (Harris St.), в южном — до Бродвея, а в восточном — до Кастри-стрит (Castlereagh St.). Это недалеко от Сиднейского центра развлечений, где выступают самые знаменитые рок- и поп-звезды и происходят многие спортивные события (см. с. 134).

Много лет назад Китайский квартал был не более чем небольшим районом на границе городского продовольственного рынка, где многие китайские иммигранты занимались своим традиционным бизнесом. Сегодня Диксон-стрит, главная транспортная артерия Китайского квартала, столь же фешенебельна, столь же богато украшена уличными фонарями и арками, как и многие другие ее собратья, рассеянные по всему миру.

Китайский квартал — своеобразный район. Сейчас он стал прибежищем для новой волны азиатского населения, хлынувшего в Сидней. Здесь есть превосходные магазины зеленщиков, специалистов по специям и мясников. Ювелирные магазины, магазины готового платья и кондитерские за-

полняют собой торговые пассажи. Есть здесь также два комплекса кинотеатров, показывающих новые китайские фильмы, приобретающие популярность.



Продовольственные товары из Китайского квартала



Традиционный вход в Китайский квартал, Диксон-стрит



Так выглядят Сиднейский аквариум и пирс

Национальный морской музей



Небесный глобус Виллема Блау, 1602 г.

Поскольку Австралию со всех сторон окружает море, ее история неизбежно связана с морскими традициями. Этот музей организует широкий ряд периодических и временных тематических экспозиций, многие из которых характеризуются наличием интерактивных элементов. Экспонаты выставок отражают морскую культуру аборигенов, сохраняющуюся до наших дней, историю путешествий европейцев по Тихому океану, прибытие кораблей с осужденными, волны миграции, водные виды спорта и отдых на воде, а также жизнь военно-морского флота. Старинные корабли, стоящие у причала, — это утлое вьетнамское судно-эмигрант, парусные, рыболовные и добывающие жемчуг суда, патрульное судно и командный рейдер времен Второй мировой войны.



Фасад музея

Волнообразная крыша сконструирована Филиппом Коксом. Она ассоциируется с вздымающейся морской волной или парусом корабля.

Мерана зора нора — «Первый народ», экспозиция, посвященная мореплаванию туземных народов и жителей островов Торресова пролива.

Лампа Тасмана была использована в Тасманийском маяке.



Пассажирские суда

Модель судна «Orcaades» отражает изящество линий лайнеров 50-х годов XX века. Здесь есть также карты морских путешествий, сопряженных с большими опасностями.



★ Мореплаватели

Эта гравюра 1754 года из Европы, изображающая существо из Восточно-Индийского моря, экзотического «огромного Юга».

Ключ к поэтажному плану

- Мореплаватели и Мерана зора нора
- Пассажирские суда
- Торговый флот
- Отметки уровня моря
- Военно-морской флот
- Соединенные морем: галерея США
- Временные экспозиции
- Площади без экспонатов

ЧТО СТОИТ ПОСМОТРЕТЬ

- ★ Мореплаватели и Мерана Эора Нора
- ★ Отметки уровня моря
- ★ «Вампир»

Главный вход (уровень моря).

Экспозиция военно-морского флота знакомит посетителей музея с жизнью флота в военное и в мирное время, а также с историей колониальных флотов вообще.

Давние связи между США и Австралией скреплены морем. Американские торговые суда останавливались здесь по пути в Китай.



Торговый флот

Это знамя Союза корабельщиков и докеров (1903) развевалось в свое время над марширующими рабочими доков и портов. На этом знамени изображен вход судна «Ниагара» в сухой док у острова Кокату (см. с. 106).

★ Отметки уровня моря

Этот плакат Бонди-Бич (60-е годы XX века) — часть музейной экспозиции «Отметки уровня моря» — рассказывающей посетителям о приключениях, спорте и играх. Полностью оснащенные лодки и краткие сведения о чемпионах мира по гребле и плаванию дают представление о популярности водных видов спорта в Австралии.

Для справки

Darling Harbour. Карта 3 C2.
 ☎ 9298 3777. 📺 Sydney Explorer, 443, 888. 📍 Pyrmont Bay.
 🏠 Town Hall. 🕒 9.30–17.00 ежедневно. 🎟 25 дек. 📷 Фото. 📱 www.apmtt.gov.au. Фильмы, лекции.



Копия судна

«Endeavour» капитана Кука становится на якорь у этого причала, приплывая в Сидней.



Галерея Нортел.

Верхний уровень.

Плавающий маяк «Карпентария».

«Онслоу» (Onslow) — субмарина класса «Оберон».

★ «Вампир»
 Самый большой корабль музея-эсминец Королевского военно-морского флота Австралии (1959), эмблема которого показана здесь. Посетителей сопровождает имитация звуков битвы.



Маяк

В течение более чем 100 лет (с 1874 года) свет этого маяка служил путеводной звездой для моряков. Маяк воспроизведен полностью.

ПУТЕВОДИТЕЛЬ ПО МУЗЕЮ

Экспозиции «Досуг» (The Leisure), «Военно-морской флот» (Navy) и экспозиция «Соединенные морем» (Linked by the Sea) размещены на том этаже, где находится главный вход. Экспозиции «Первые австралийцы» (The First Australians), «Открытие» (Discovery), «Пассажирские суда» (Passengers) и «Торговый флот» (Commerce) находятся на первом этаже.

Политехнический музей 18



Женская юбка,
Северный Лаос

Раньше в этом здании была электростанция, строительство которой полностью завершили в 1902 году. Станция должна была обеспечивать электроэнергией сиднейские трамвайные линии. Потом электростанцию перестроили, для того чтобы обеспечивать потребности современного музея. Отремонтированное здание открылось в 1988 году. Ранняя коллекция экспонатов хранилась в Гарден-паласе. Лишь немногие экспонаты уцелели после опустошительного пожара, случившегося в 1882 году, и сегодняшняя огромная и постоянно растущая коллекция экспонатов собрана уже после этой катастрофы. Монументальные масштабы здания превосходно подчеркивают размах идей, представленных здесь. Посетителей музея ждут разнообразные экспозиции: от экспонатов, относящихся к сфере космоса, техники и технологии, до произведений домашних ремесел.



Модель советского искусственного спутника

Копия космического корабля и «жилого модуля» вместе с кухонным и спальным отсеками. Экспонат рассказывает об изучении космоса в прошлом и заглядывает в будущее.



Байягул: современное искусство австралийских аборигенов

Этот стеганный коврик, сделанный Джимми Пайком, выставлен в витрине с экспонатами, относящимися к культуре аборигенов и жителей островов Торресова пролива.

ПУТЕВОДИТЕЛЬ ПО МУЗЕЮ

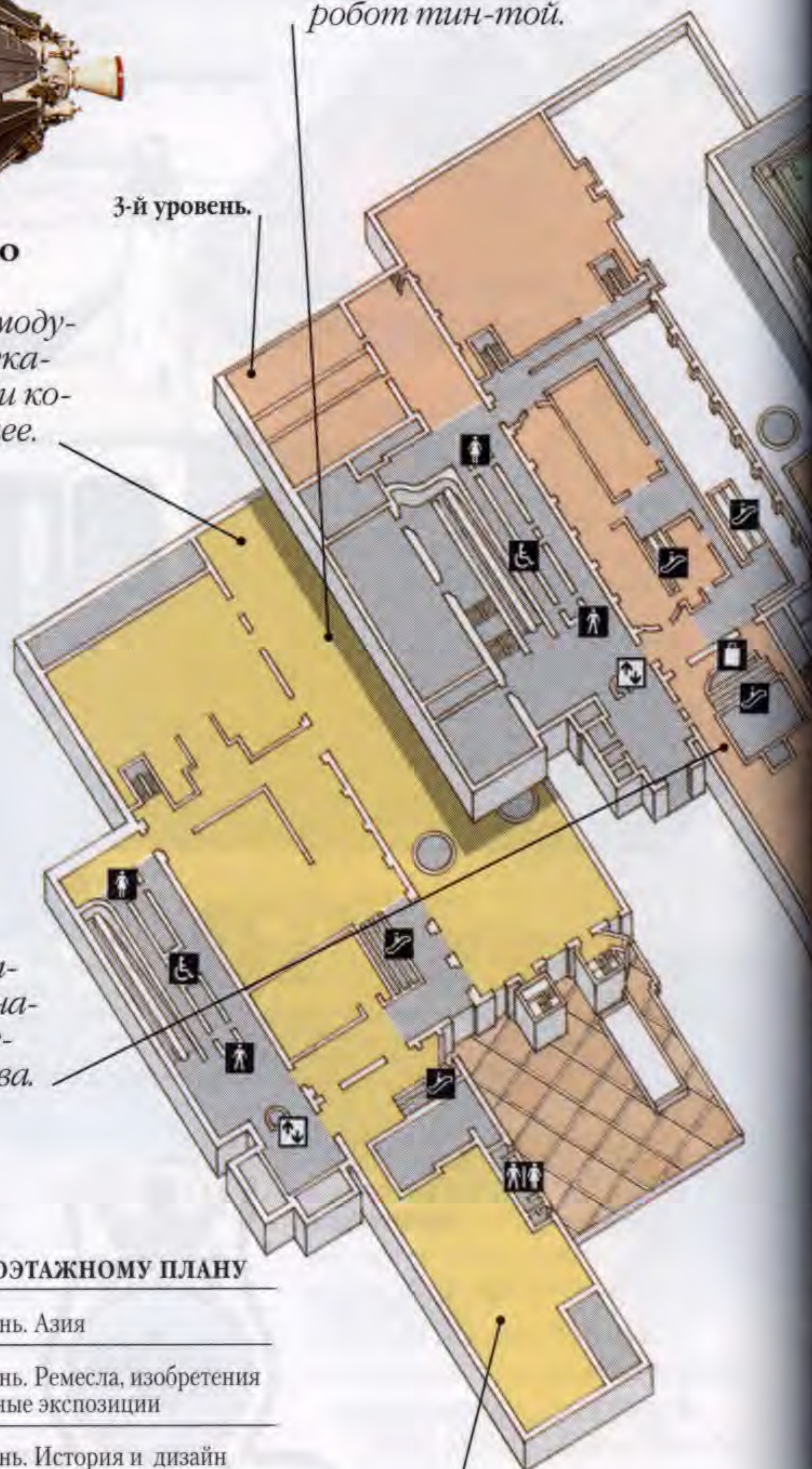
Осмотр надо начинать с верхнего, 5-го уровня. Магазин, вход и главные экспозиции расположены на 4-м уровне. На 3-м уровне — тематические экспозиции и галерея замыслов и проектов (Design Gallery). На 2-м уровне экспозиции, касающиеся космоса, компьютеров и транспорта.

Ключ к поэтажному плану

- 5-й уровень. Азия
- 4-й уровень. Ремесла, изобретения и временные экспозиции
- 3-й уровень. История и дизайн
- 2-й уровень. Техника и технология
- Площадь без экспозиций



Кибермир: компьютеры и их применение
Эта экспозиция показывает прошлое и настоящее компьютеров и даже заглядывает в их будущее. Здесь показан японский робот тин-той.



3-й уровень.

2-й уровень.

Египетский стул

В коллекцию предметов, представляющих декоративно-прикладное искусство, входят египетский стул, принадлежавший Томасу Хоупу (приблизительно 1800 году), костюмы и изделия из фарфора и фаянса английской фабрики Веджвуд.

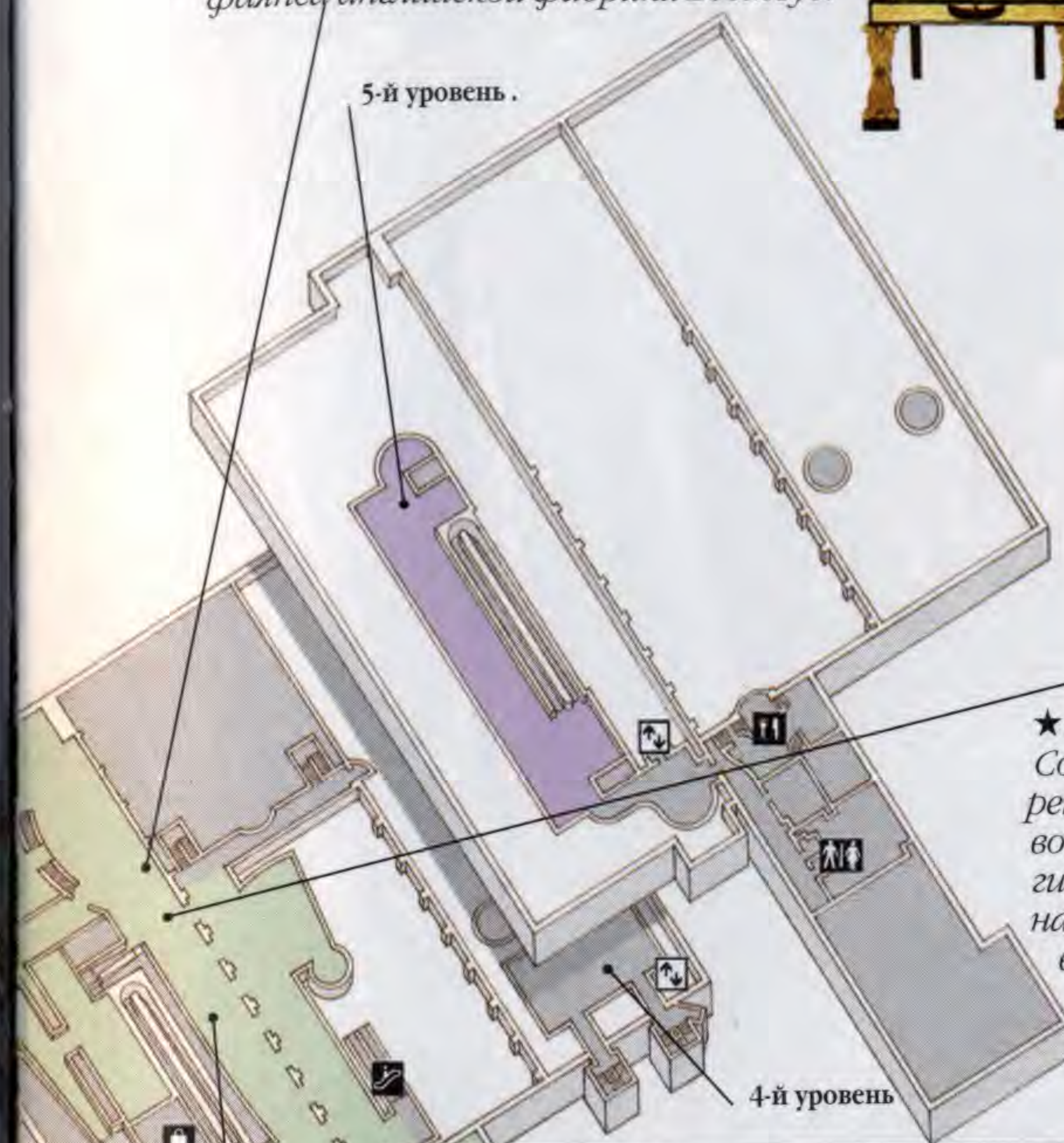


Для справки

500 Harris St. Ultimo. Карта 4 D4.
☎ 9217 0111. ☎ 501. 📍 Darling Harbour. 📍 Town Hall, Central.
📍 Haymarket. 🕒 9.30–17.00 ежедневно 🕒 25 дек.
🌐 www.phm.gov.au.
♿ 📱 📺 📺 📺



★ **Двигатель Боултона и Уатта**
Сохранившийся до наших дней старейший в мире вращательный паровой двигатель. Он обеспечивал энергией на протяжении 102 лет, начиная с 1875 года, пивоваренный завод в Лондоне. В музее этот двигатель регулярно приводят в действие.



5-й уровень.

4-й уровень

Здание Нэвилла Рэна

Оно присоединено к музею в 80-х годах XX века. Построили это здание по проекту, предусматривавшему крупные выставочные залы, в которых должны разместиться модели станций железной дороги XIX века.



★ **Интерактивные демонстрации**
вовлекают посетителей в игру, давая им новые знания.



★ Локомотив № 1

Роберт Стефенсон создал этот локомотив в Англии в 1854 году. Первый поезд в Новом Южном Уэльсе в 1855 году передвигал именно он. Используя модель, экспозиция воспроизводит день, когда жители Сиднея совершили первую поездку на поезде.

Главный вход.

Что стоит посмотреть

- ★ Двигатель Боултона и Уатта
- ★ Локомотив № 1
- ★ Интерактивные демонстрации

КОРОЛЕВСКИЙ БОТАНИЧЕСКИЙ САД И ДОМЕЙН

Э то спокойная часть Сиднея, где многое напоминает о тех временах, когда сюда привозили арестантов, и о колониальном прошлом. Это место, где находилась первая ферма и проходит похожая на бульвар Маккуори-стрит (Macquarie St.), где казармы, госпиталь, церковь и монетный двор — бастионы гражданского могущества — расположены среди старейших в Австралии зданий, сохранившихся до наших дней. Эта улица продолжает и сегодня оставаться главной, поскольку на ней на-



Деревянная фигура ангела в церкви Святого Иакова

ходится правительство штата. Домейн — открытое, поросшее травой место, которое первый губернатор колонии поначалу оставил в резерве для своего личного использования. Сегодня здесь полно любителей бега трусцой и футбола, участников пикников и загорающих. В январе, когда проходит Сиднейский фестиваль, здесь устраивают концерты под открытым небом. Королевский ботанический сад вместе с Домейном представляют собой район, где возник первый австралийский парк.

ДОСТОПРИМЕЧАТЕЛЬНОСТИ

Улицы и здания, представляющие исторический интерес

- Консерватория ②
- Казармы Гайд-парка ⑪
- Здание парламента ⑥
- Библиотека Нового Южного Уэльса ⑦
- Сиднейский госпиталь ⑨
- Сиднейский монетный двор ⑩

Монументы

- Кресло миссис Маккуори ③

Парки и сады

- Королевский ботанический сад с. 102—103 ①
- Домейн ⑥

Музеи и галереи

- Художественная галерея Нового Южного Уэльса с. 106—109 ⑤

Церкви

- Церковь Святого Иакова ⑫

Острова

- Форт Денисон ④

ПРОЕЗД

В этих местах надо по возможности передвигаться пешком. Железнодорожные станции Площадь Святого Иакова и Площадь Мартина (St. James и Martin Place) расположены недалеко от большинства достопримечательностей. Автобус № 311 от Секьюлар-Куэй (Circular Quay) проезжает неподалеку от Художественной галереи Нового Южного Уэльса. Автобус Sydney Explorer также останавливается возле нескольких достопримечательностей.

0 метры 500

0 ярды 500

Ключ

- Королевский ботанический сад с. 102—103
- P Парковка



Королевский ботанический сад



Статуя в Ботаническом саду

КОРОЛЕВСКИЙ БОТАНИЧЕСКИЙ САД, оазис в центре города площадью 30 га, живописно расположен по берегам бухты Фарм на границе гавани. Сад был основан в 1816 году в виде рядов тропинок, пролегающих через кустарник. Королевский ботанический сад, таким образом, является старейшим научным учреждением страны, где представлена выдающаяся коллекция растений Австралии и других стран. Сад, будучи настоящим музеем под открытым небом, представляет собой также место, где возникла первая ферма в колонии. Фонтаны, статуи и монументы здесь по всей территории. В Национальном гербарии Нового Южного Уэльса, представлены образцы растений, собранные Джозефом Бэнксом во время исторического путешествия Джеймса Кука вдоль Восточного побережья Австралии в 1770 году.



★ Пальмовая роща

Это одна из самых лучших во всем мире коллекций пальм под открытым небом. Начиная с 1862 года здесь растет более 180 видов этих растений.



Консерватория (см. с. 104)

★ Сад лекарственных растений

Лекарственные растения, собранные здесь со всего мира, используются для кулинарных, медицинских, косметических целей. Достойны упоминания также фонтан и солнечные часы.

0 метры 200
0 ярды 200



★ Сиднейский тропический центр

Местная растительность представлена в Пирамиде (Pyramid), а под сводами арки представлены экзотические растения, не встречающиеся в Австралии.



КАРТА

См. Указатель улиц, карты 1 и 2.

Дом Правительства (1897)



Стена Маккуори

Возведение этой стены длиной 290 м началось в 1810 году. Стену строили, чтобы отделить территорию арестантов от территории «респектабельных жителей» города. В наши дни от этой стены осталась лишь небольшая часть.

Ступени бухты встречали тех, кто сходил с кораблей, прибывших в бухту Фарм.

Кресло миссис Маккуори, откуда супруга губернатора любила смотреть на гавань, представляет собой каменную скамью (см. с. 104).

Дорога миссис Маккуори

Бассейн Эндрю Чарлтона (младшего) — популярное место внутри города для любителей плавания и солнечных ванн.

Для справки

Mrs Macquaries. Карты 1 и 2. ☎ 9231 8111. Экскурсии 9231 8125. Sydney Explorer, 438, 440, 441, 470, 888. Circular Quay. Martin Place, St James, Circular Quay. ☑ 7.00–20.00 нояб.–март, 7.00–18.30 окт. 7.00–18.00 апр. и сент., 7.00–17.30 май и авг., 7.00–17.00 июнь и июль. 📷 10.30 ежедневно. Тропический центр ☑ 10.00–16.00 ежедневно, экскурсии — пн 13.00.



Монумент Choragic (1870)

Эта копия афинской статуи в честь Лисистрата была высечена из местного песчаника Уолтером Маккиллом.



★ Первая австралийская ферма

Отдельные грядки в средней части сада (Middle Garden) расположены в направлении первых борозд, вспаханных в колонии.

Что стоит посмотреть

★ Первая ферма Австралии

★ Сад лекарственных растений

★ Пальмовая роща

★ Сиднейский тропический центр



Гербарий Нового Южного Уэльса

Около миллиона образцов растений иллюстрируют многообразие растительного мира Австралии. Сбор новых растений направлен на замедление темпов вымирания отдельных видов.

Воллемя

Консерватория 2

Macquarie St. **Карта 1 C3.** ☎ (02) 9351 1222. 🗺 Sydney Explorer, маршруты по Circular Quay. 🕒 9.00–17.00 пн–пт, 9.00–16.00 сб места для публики. Подробности о концертах по тел. 9351 1296. ♿ 🎧 📺 Гос. праздн., Пасхальная сб, 24 дек.–2 янв. 📄

Когда в 1821 году было построено здание в неоготическом стиле, предполагалось, что здесь разместятся конюшни и квартиры персонала Дома Правительства. Проект конюшен был выдержан в столь помпезном стиле и связан с такими затратами средств, что вызвал недоумение и привел к ожесточенным спорам между архитектором Фрэнсисом Гринуэем (см. с. 161) и губернатором Маккуори. В итоге было принято решение, что впредь все строительные проекты будут представляться на рассмотрение лондонским властям.

В период между 1908 и 1915 годами «дорогостоящий каприз» Гринуэя претерпел трансформацию. Концертный зал был построен на центральном дворе, и вся эта постройка в целом была использована для размещения здесь новой Сиднейской консерватории.

Недавно здесь появился еще и джаз-бар, где регулярно во время ланча организуются концерты, а также был надстроен еще один этаж, с которого открывается вид на гавань. Консерватория продолжает оставаться основным учебным заведением для подготовки музыкантов и местом проведения концертов.



Отдых в каменном Кресле миссис Маккуори

Кресло миссис Маккуори 3

Mrs Macquaries Rd. **Карта 2 E2.** 🗺 Sydney Explorer, 888. ♿ 📄

Живописная дорога миссис Маккуори (Mrs Macquaries Road) вьется вдоль местности, большая часть которой в настоящее время представляет собой Королевский ботанический сад. Эта дорога пролегла от бухты Фарм до Вуллумулу. Построена она в 1816 году по инициативе Элизабет Маккуори, супруги тогдашнего губернатора. В том же году высекли в камне скамью на том месте, где она чаще всего останавливалась полюбоваться красотами, открывающимися на пути ее ежедневной прогулки. И хотя в



Форт Денисон в 1907 году

настоящее время многое вокруг переменялось и виды, открывающиеся отсюда, уже не те, что были во времена миссис Маккуори, они способны так же, как и тогда, владеть вниманием зрителей.

Двигаясь вокруг бухты на запад, вы оказываетесь в том месте, которое называется Mrs Macquarie Point. Эти лужайки популярны у любителей пикников.

Форт Денисон 4

Sydney Harbour. **Карта 2 E1.** ☎ (02) 9247 5033. 🗺 Circular Quay. 🕒 Прогулки на лодках от Circular Quay в 12.00 и 14.00 ежедневно, в 10.00 по сб и вс. 📄 25 дек. ♿ 📄 Только экскурсии, предварительный заказ билетов.

Первоначально этот каменный выступ в Сиднейской гавани назывался Рок-Айленд и имел еще прозвище «Пинчгат» (Pinchgut — щепотка), вероятно, вследствие скудности рациона осужденных, которые здесь отбывали наказание. Сохранилась мрачная история о том, как в 1796 году Фрэнсис Морган, осужденный за убийство, был повешен на этом острове закованным в цепи. Его тело в

назидание прочим арестантам 3 года оставалось на виселице. С 1855 по 1857 год в качестве части оборонительных сооружений Сиднея на острове были построены башня Мартелло (единственная в Австралии), орудийная батарея и казармы. Орудие, до сих пор производящее выстрел в час дня, помогает морякам точно устанавливать свои корабельные хронометры.

Сегодня этот остров представляет собой превосходное место для наблюдения за событиями, в гавани (см. с. 37). Для посещения форта Денисон необходимо заранее заказывать билеты на один из ежедневных рейсов из Секьюлар-Куэй.

Сегодня этот остров представляет собой превосходное место для наблюдения за событиями, в гавани (см. с. 37). Для посещения форта Денисон необходимо заранее заказывать билеты на один из ежедневных рейсов из Секьюлар-Куэй.

Картинная галерея Нового Южного Уэльса 5

См. с. 106–107.

Домейн 6

Art Gallery Rd. **Карта 1 C4.** 🗺 Sydney Explorer, 888. ♿

Множество людей, собирающихся сюда на январские концерты и другие сиднейские фестивали, следуют давно установившейся традиции.

Когда-то этот парк был частным владением губернатора, а сегодня эта просторная территория — общественная собственность. Сиднейцы давно уже привыкли собираться здесь, когда происходят какие-либо волнующие их события, вызывающие общественный резонанс.

К таким событиям относятся предпринятая в 1916 году попытка ввести всеобщую воинскую повинность и внезапный роспуск избранного федерального правительства в 1975 году тогдашним генерал-губернатором.

С 90-х годов XIX века часть Домейна использовалась также как сиднейский вариант «Уголка оратора» лондонского Гайд-парка. Сегодня здесь можно увидеть людей, бегущих трусцой, или работников учреждений в часы обеденного перерыва, наслаждающихся прохладой в теничке.



Вид на Сиднейскую гавань, Домейн

Государственная библиотека Нового Южного Уэльса 7

Macquarie St. **Карта 4 F1.** ☎ (02) 9273 1414. 🗺 Sydney Explorer. Маршруты по Elizabeth St. 🕒 9.00–21.00 пн–пт, 11.00–17.00 сб. и вс. 📄 В больш. гос. праздники. ♿ 📄 📺

Государственная библиотека штата Новый Южный Уэльс размещена в двух отдельных зданиях, соединенных между собой переходом и застекленным мостом. Библиотека Митчелла, более



Мозаичная копия карты Тасмана в библиотеке Нового Южного Уэльса

старое из двух этих зданий (1906), представляет собой внушительную постройку из песчаника, фасадом обращенную в сторону Королевского ботанического сада (см. с. 102–103). Внушительный вестибюль обрамляют огромные каменные колонны, поддерживающие сводчатый потолок. Пол вестибюля украшает мозаичная копия старой карты, отображающей два путешествия в Австралию, осуществленные голландским мореплавателем Тасманом в 40-х годах XVII века (см. с. 45). Оригинал карты Тасмана хранится в Библиотеке Митчелла как часть принадлежащей этой библиотеке коллекции картин, книг и документов.

Просторный читальный зал Библиотеки Митчелла с его застекленной крышей и дубовыми панелями расположен сразу же за главным вестибюлем. Новейшая секция этой библиотеки представляет собой современное сооружение, выходящее фасадом на Маккуори-стрит (с. 110–111). В настоящее время здесь размещается Государственная справочная библиотека (State Reference Library). Позади крыла, занятого Библиотекой Митчелла, находится галерея Диксона с коллекцией культурно-исторических экспонатов.

Снаружи зданий библиотеки лицом к Маккуори-стрит стоит статуя исследователя Мэтью Флиндерса (см. с. 48–49). На подоконнике позади него установлено скульптурное изображение его попутчика — кота Трима.

Здание парламента 8

Macquarie St. **Карта 4 F1.** ☎ (02) 9230 2111. 🗺 Sydney Explorer, маршруты по Elizabeth St. 🕒 Когда нет заседаний: 9.00–16.30 пн–пт. 📄 Гос. праздники. ♿ 📄

Центральная секция этого здания, где располагается парламент штата, представляет собой часть прежнего Сиднейского госпиталя, построенного в 1811–1816 годах (см. с. 109). Правительственной резиденцией госпиталь стал с 20-х годов XIX века, когда здесь состоялись первые собрания недавно созданного Законодательного совета. Это здание дважды расширили в течение XIX века, а затем — снова уже в 70–80-е годы XX века. В настоящее время в этом здании размещаются обе палаты парламента штата, а также другие служебные помещения парламента; парламентские достопримечательности выставлены для обозрения в Юбилейном зале. Здесь показана история развития законодательства штата.

Конструкция из рифленого железа с чугунным фасадом, укрепленным с южной стороны, была заготовкой из Англии. В 1856 году она превратилась в помещения для заседаний нового Законодательного совета. Ящики, в которых был доставлен полуфабрикат, использовали при постройке помещения. Эта прочная древесина сохранилась и по сей день.



Небесный глобус Малби в здании Парламента



Здание консерватории, недалеко от Королевского ботанического сада

Художественная галерея Нового Южного Уэльса



Фигурка (приблизительно 2500 лет до н. э.)

ОСНОВАННАЯ в 1874 ГОДУ галерея занимает нынешнее внушительное здание с 1897 года. Сконструировал это здание колониальный архитектор В.Л. Вернон. В 1988 году размеры галереи удвоились в результате расширения здания. При входе в галерею посетителя встречают две конные бронзовые статуи: «Жертвы мира» и «Жертвы войны». В самой галерее выставлены некоторые из самых лучших австралийских произведений искусства. В галерее есть разделы, посвященные Австралии, Азии, Европе, разделы фотографий и современного искусства наряду с собраниями эстампов и рисунков. Галерея «Уирибана» крупнейшая в мире выставка экспонатов культуры аборигенов и жителей островов Торресева пролива, была открыта в 1994 году.

Софала (Sofala) (1947)

Так представил себе Рассел Драйсдейл австралийский город-призрак, опустошенный стихией (например, засухой).



«Человек, загорающий на солнце» (1937) — портретная фотография Макса Дюпэна, почти абстрактная, воспевающая наслаждение жизнью и поклонение Солнцу. Она отличается чистотой линий и геометрической их строгостью.



Мадонна с Младенцем Иисусом и юным Иоанном Крестителем (1541) Автор — сиенский художник-маньерист Доменико Беккафьюми.

ЧТО СТОИТ ПОСМОТРЕТЬ

- ★ «Золотое руно, или Стрижка в Ньюстэде» — картина Тома Робертса
- ★ Пакьюмени — надгробные столбы

ПУТЕВОДИТЕЛЬ ПО ГАЛЕРЕЕ

На цокольном этаже представлены произведения австралийских и европейских авторов, временные выставки размещаются на 1-м этаже (Lower Level 1), гравюры европейских авторов XX века находятся на 2-м этаже (Lower Level 2), а галерея искусства аборигенов «Уирибана» — на 3-м.



★ Надгробия (Пакьюмени) (1958)

Они встречаются на кладбищах, где хоронят людей из народа тиви (остров Мэлвилл), а в настоящее время можно увидеть в галерее «Уирибана». Надгробия соответствуют прижизненному статусу усопшего.



Для справки

Art Gallery Road, The Domain.
Карта 2 D4. ☎ 9225 1744.
Sydney Explorer, 441.
Circular Quay, St James, Martin Place. ⌚ 10.00–17.00 ежедневно. 🗺️ Стратная пт, 25 дек. ♿ 📺 📖 📽️
Концерты, лекции. Презентации фильмов и видео.

Второй этаж

Первый этаж



Обнаженная в кресле-качалке (1956)

Эту картину написал Пабло Пикассо в Каннах, когда ему было 75 лет. Изображенная фигура, хотя она и далека от реалистической, дает все же основания думать, что моделью художника была Жаклин Рок, ставшая вскоре второй женой Пабло Пикассо.

Искусство Меланезии представлено в этой галерее у входа в библиотеку.

Стражники (династия Тан)

Эти китайские фигурки, относящиеся к VII веку, — часть собрания экспонатов, наглядно демонстрирующих различные традиции, периоды развития и культуру многих азиатских стран.



★ «Золотое руно» (1894)

Известна также как «Стрижка в Ньюстэде», знаменует начало периода импрессионизма в австралийской живописи.

Главный вход (из песчаника) был пристроен к зданию в 1909 году.

Цокольный этаж

Ключ

- Австралийское искусство
- Европейское искусство
- Азиатское искусство
- Искусство других стран
- Графика
- Современное искусство
- Театр Домейн
- Искусство аборигенов
- Временные выставки
- Свободная площадь

Произведения галереи

ГАЛЕРЕЯ не приступала к серьезным поискам произведений австралийского и небританского искусства до 20-х годов XX века. До 40-х годов XX века музей не приобретал картин художников-аборигенов и жителей островов Торресева пролива. Сейчас эти коллекции — важное достояние галереи. Художественная галерея также регулярно организует крупные выставки произведений современного изобразительного искусства с ежегодным награждением художников премиями Арчибальда, Винна и Салмэна.



Грейс Коссингтон Смит, «Интерьер с зеркальным шкафом» (1955)

АВСТРАЛИЙСКОЕ ИСКУССТВО

К числу наиболее значительных произведений изобразительного искусства Австралии относится Джона Гловера (1838) «Туземцы на реке Оуз, Земля Ван Димена». В старом крыле галереи выставлены также картины Гейдельбергской школы австралийского импрессионизма (см. с. 30). Картина «Золотое руно» Тома Робертса (1894) выставлена среди превосходных полотен Чарльза Кондера, Фредерика Маккуббина и Артура Стритона.


Австралия медленно воспринимала и принимала модернизм. «Цветение эвкалипта» (1928) относится к наиболее догматиче-

ским произведениям Маргарет Престон, созданным в 20-х годах XX века. Ряд произведений Сиднея Нолана от «Мальчика в поселке» (1943) до «Burke» («Удушье», «Попытка замять дело») написан на основе ранней истории Австралии. Следует назвать также таких мастеров, как Вильям Добелл, Рассел Драйсдейл, Артур Бойд, Грэйс Коссингтон Смит и Бретт Вайтели (см. с. 30).

Произведения художников-аборигенов в галерее «Уирибана». Способность современных художников использовать традиционные стили для новых форм проявляется снова и снова.

Существенно важными из ранних приобретений галереи были картины, написанные природными красителями на древесной коре. Картина «Three Mimis Dancing» (1964) Самуэля Вэгбара сопряжена с темой духов-прародителей.

Надгробные столбы Пагыюмени с острова Мэлвилл (1958) — это обрядовые символы, связанные со смертью и погребением умерших людей. Эмили Кейм Кнгваррейе славит свою страну и свою землю в своих сложных миниатюрах, созданных с помощью новых инструментов и техники живописи.



Яркое произведение «Балкон (2)», 1975 год. Автор — Бретт Вайтели



«Автопортрет». Работа Фрэнсиса Бэкона (1976)

ЕВРОПЕЙСКОЕ ИСКУССТВО

Здесь существенное место занимают произведения британских художников XIX и XX веков, в том числе и таких значительных, как Фрэнсис Бэкон.



Генри Мур. «Полужающаяся фигура» (1980)

Среди произведений старых мастеров есть работы выдающихся итальянских художников. Можно увидеть в галерее

и неоклассические произведения. «Дж. Чосер при дворе Эдуарда III» (1845—1851) Форда Мэдокса Брауна — превосходное произведение прерафаэлитов.

Импрессионизм и постимпрессионизм представлены произведениями Писсаро и Моне. «Обнаженная в кресле-качалке» (1956) Пабло Пикассо была приобретена в 1981 году.

ФОТОГРАФИЯ

Искусство австралийских фотомастеров, начиная с 1975 года и до наших дней, представлено здесь во всем многообразии. Однако с недавних пор упор сделан на стиль XIX века.

В собрание галереи входят почти 3000 работ, в том числе работы таких наиболее видных мастеров начала XX века, как Чарльз Керри, Чарльз Бейшиш и Гарольд Казно.

Представлены здесь и работы таких мастеров из других стран, как Майбридж, Роберт Мапплсорт и Мэн Рэй.

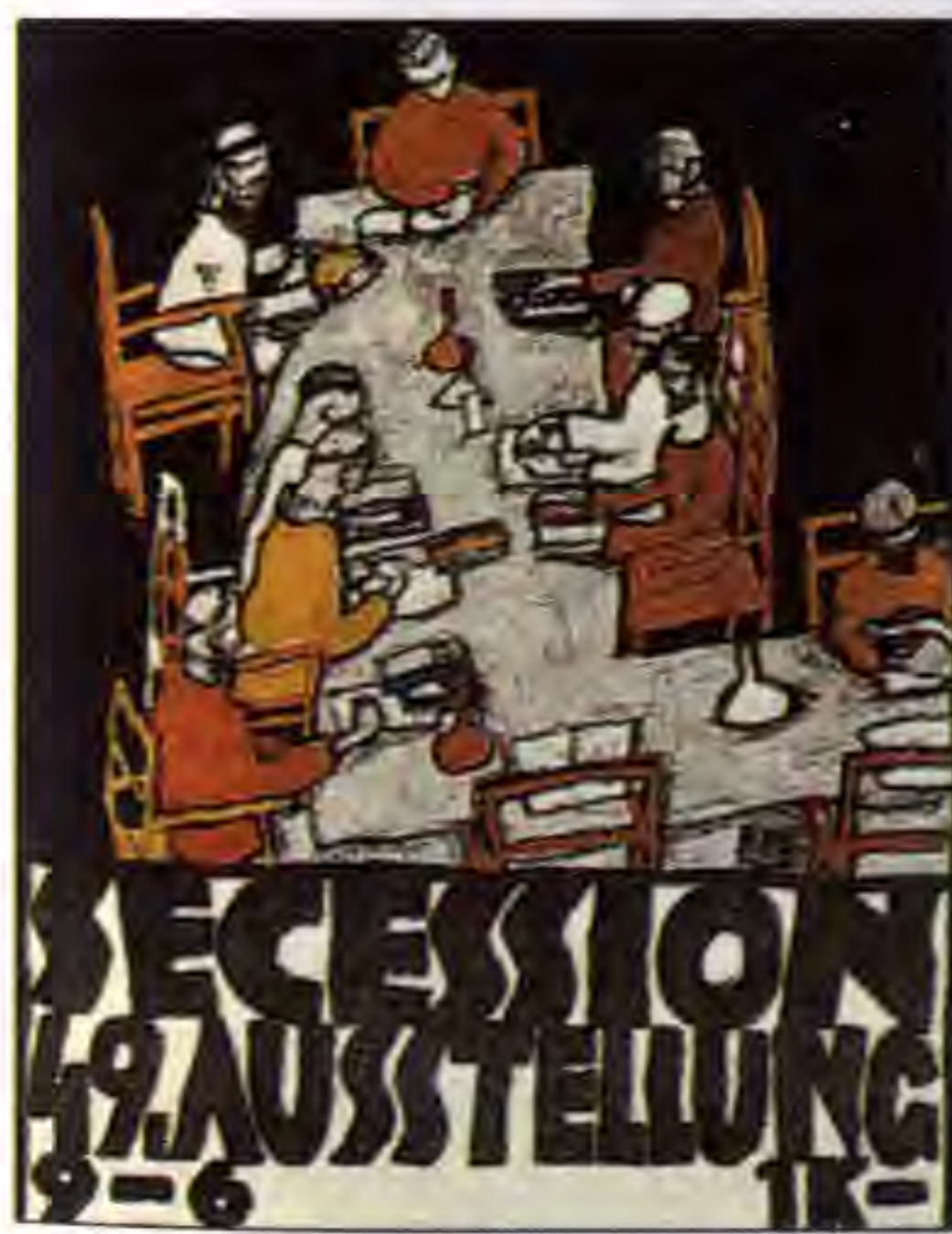
АЗИАТСКОЕ ИСКУССТВО

Китайское искусство представлено здесь со времен, предшествовавших династии Шан и вплоть до XX века. Внимания заслуживают изделия эпохи династии Мин.

Собрание произведений японского искусства включает превосходные работы выдающихся художников эпохи Эдо (1615—1867). Изобразительное искусство Юго-Восточной Азии и Индии представлено лакированными изделиями, керамикой и скульптурами.

ЭСТАМПЫ И РИСУНКИ

Коллекция представляет искусство со времен позднего Возрождения до XIX и XX веков. Сюда входят произведения Рембрандта, Констебля, Вильяма Блейка, Эдуарда Мунка и Эгона Шиле. Предпочтение, отдаваемое сиднейским художникам последних 100 лет, способствовало тому, что в галерее имеется собрание произведений Теа Проктора, Нормана, а также Лайонела Линдсея и Ллойда Риса.



Плакат Эгона Шиле, посвященный венскому «Сецессиону» (1918)

СОВРЕМЕННОЕ ИСКУССТВО

В собрании произведений ярко представлены темы, ставшие центральными для художников 70-х годов XX века. Произведения австралийских художников, таких как Иманте Тиллерс, Кен Унсуорт и Сьюзен Норри, соседствуют с произведениями художников других стран, например, таких, как Синди Шерман, Айвес Кляйн, Филипп Гастон.



Порцелино, бронзовый кабан перед фасадом Сиднейского госпиталя

Сиднейский госпиталь 9

Macquarie St. Карта 1 С4. ☎ (02) 9382 7111. 🗺 Sydney Explorer, маршруты по Elizabeth St. 🕒 Ежедневно. 🎫 Для экскурсий. 📄 Заказ билетов заранее.

Этот внушительный ансамбль викторианских зданий из песчаника расположен в том месте, где когда-то находилась центральная часть Сиднейского госпиталя, построенного арестантами на пустыре и известного в здешних местах как Ромовый госпиталь (Rum Hospital). Как северное, так и южное крылья Ромового госпиталя сохранились как здание Парламента (см. с. 105) и Сиднейский монетный двор. Центральное крыло снесли в 1879 году и завершили затем в 1894 году создание нового госпиталя.

Здание в классическом стиле эпохи Возрождения украшает лестница в стиле барокко и изящные окна с цветными стеклами. Во внутреннем дворе устроен ярко раскрашенный в стиле ар-деко фонтан (1907), похожий на естественный родник, бьющий из окружающих его массивных камней.

Прямо напротив госпитального фасада установлено бронзовое изображение дикого кабана (Il Porcellino). Это копия построенного в XVI веке фонтана во флорентийском Mercato Nuovo. Эта скульптура, подаренная в 1968 году одной итальянкой, родственники которой работали в этом госпитале, является

прочным символом дружбы между Италией и Австралией. Il Porcellino, как и его флорентийский двойник, призван принести удачу всякому, кто потрется о его пяточок. Монеты, брошенные на счастье и удачу в воду у копыт бронзового кабана, становятся достоянием госпиталя.

Сиднейский монетный двор 10

Macquarie St. Карта 1 С5. ☎ (02) 9692 8366. 🗺 Sydney Explorer, маршруты по Elizabeth St. 🕒 Для публики.

«Золотая лихорадка» середины XIX века привела к существенным переменам в колониальной Австралии (см. с. 50—51). Сиднейский монетный двор открылся в 1854 году, в Южном крыле Ромового госпиталя, чтобы превращать недавно открытое золото в слитки и монеты. Это был первый филиал Королевского монетного двора, основанный вне Лондона, но в 1927 году его пришлось закрыть, потому что он больше не мог соперничать с монетными дворами в Мельбурне (см. с. 379) и Перте (см. с. 297).

Сиднейский монетный двор находится под покровительством организации, ведающей историческими зданиями Нового Южного Уэльса, и хотя здание бывшего монетного двора закрыто для публичных посещений, при входе в него функционирует небольшая выставка исторических экспонатов.



Витраж в Сиднейском госпитале

Казармы Гайд-парка 11

Queens Square, Macquarie St. Карта 1 C5.
☎ (02) 9223 8922. 🚶 St. James, Martin Place. 🕒 9.30–17.00 ежедневно. 🚻 Только один этаж. 📅 Групповые посещения.



Такими были подвесные гамаки для арестантов

Губернатор Маккуори оценил эти казармы как «просторные» и «хорошо проветриваемые». Постройки работы Фрэнсиса Гринуэя (см. с. 161) были завершены в 1819 году. Их построили осужденные. Прежде же осужденные были вынуждены сами искать себе временное пристанище после трудового дня. Впоследствии это здание превратилось в приют для молодых ирландских сирот и женщин-иммигранток, а еще позднее здесь разместились судебные уч-

реждения. Казармы, отремонтированные в 1990 году, вновь открылись как музей местной истории и их обитателей. Экспозиции этого музея включают в себя

реконструированные тюремные камеры 20-х годов XIX века, а также картины, макеты и предметы быта. Многие из этих объектов открыты во время археологических раскопок и до настоящего времени уцелели, потому что крысы утащили их когда-то в свои норы; и сегодня этих грызунов признают ценными помощниками в деле сохранения исторических экспонатов.

В галерее Гринуэя на первом этаже размещены разнообразные выставочные экспонаты по истории и культуре. В кафе при казармах, представлявшем собой изначально помещение, где находились тюремные камеры, можно увидеть, каким был когда-то двор казарм Гайд-парка. Сейчас это тихое привлекательное место, а в прошлом здесь заключенных подвергали жестоким телесным наказаниям.

МАККУОРИ-СТРИТ (MACQUARIE STREET)

В 1860 г. ее считали одной из самых темных и унылых улиц Сиднея. Сегодня же это одна из наиболее привлекательных улиц города. Она продувается морскими ветрами со стороны гавани, ее украшает зелень Домейна. Прогулка вдоль этой улицы с ее рядами деревьев справа и слева доставляет удовольствие тем, кто хотел бы увидеть архитектурное наследие Сиднея.



Это крыло здания библиотеки было построено в 1988 году. Застекленным переходом оно соединено со старой частью здания.

Библиотека Митчелла в крыле галереи (1906) украшена ионическими колоннами

Здание парламента было раньше северным крылом Ромового госпиталя, построенного арестантами.



1. ГОСУДАРСТВЕННАЯ БИБЛИОТЕКА Нового Южного Уэльса (1906–1941)

2. Здание парламента (1811–1816)

Сиднейский монетный двор, как и его двойник — здание Парламента, — украшен двухэтажной верандой с оригинальными двойными колоннами.

Кафе в казармах Гайд-парка



Крыша Сиднейского монетного двора в настоящее время полностью восстановлена в первоначальном виде из дубовой кровельной драпки.



4. Сиднейский монетный двор (1816)



Церковь Святого Иакова 12

179 King St. Карта 1 B5. ☎ (02) 9232 3022. 🚶 St. James, Martin Place. 🕒 8.50–17.30 ежедневно. Концерты: ср. 13.15 беспл. 🚻

Это красивое здание в стиле эпохи короля Георга, выстроенное из кирпича, произведенного арестантами, по первоначальному проекту должно было стать зданием суда.

Проект, подготовленный Гринуэем, отличался простотой и изяществом. Церковь, освященная в 1824 году, является старейшей в городе. Многие усовершенствования и перепланировки, в том числе и предложенные Джоном Верджем, были осуществлены позднее.



Фрагмент настенной живописи в Детской часовне (церковь Святого Иакова)

В 1930 году к зданию пристроили Детскую часовню. Память о видных представителях общности, живших в начале XIX века, увековечена морными мемориальными дос-

ками, сообщающими потомкам о кровавых событиях из жизни погибших путешественников, о супруге губернатора, погибшей при падении из своего экипажа, о жертвах кораблекрушений.

Лампы, висящие над входными воротами здания парламента, представляют собой копию газовых ламп XIX века, которые использовали здесь в то время.



Ступеньки на входе задают тон всему зданию. Камень (пирмонтский песчаник), добытый в карьерах в колониальные времена, должен быть подобран очень точно в ходе реставрации.

Веранды из камней, образующих ряд арок, с декоративными балюстрадами



КАРТА

Фасад с использованием рифленого железа и чугуна

Сводчатые мостики из песчаника



3. Сиднейский госпиталь (1868–1894)

Фасад в стиле эпохи короля Георга (песчаник)



Офис земельного ведомства (1908) характерен классическими очертаниями готики.

Витражи церкви, созданные в XX веке, изображают 4 стихии: воздух, землю, огонь, воздух



Статуя принца Альберта



Медный шпиль

5. Казармы Гайд-парка (1817–1819)

6. Офисы земельного ведомства (1908–1913)

7. Церковь Св. Иакова (1820).



Вход в тщательно отреставрированный дом Викторианской эпохи в Паддингтоне

ДОСТОПРИМЕЧАТЕЛЬНОСТИ

Улицы и здания, представляющие исторический интерес.

- Дарлингхерст, здание суда 7
- Элизабет-Бей хаус 3
- Пять путей (Five ways) 8
- Студия Фокс (Fox Studios) 16
- Можжевательный холл (Juniper Hall) 10
- Старая тюрьма, Дарлингхерст 6

- Паддингтон-стрит 14
- Паддингтонская мэрия 11
- Деревня Паддингтон 9
- Казармы «Виктория» 12
- Виктория-стрит 2

Парки и сады

- Парк Бири (Beare Park) 4
- Парк Столетия 15

Музеи и галереи

- Сиднейский еврейский музей 5

Монументы

- Фонтан «Эль Аламейн» 1

Рынки

- Паддингтонские рынки 13

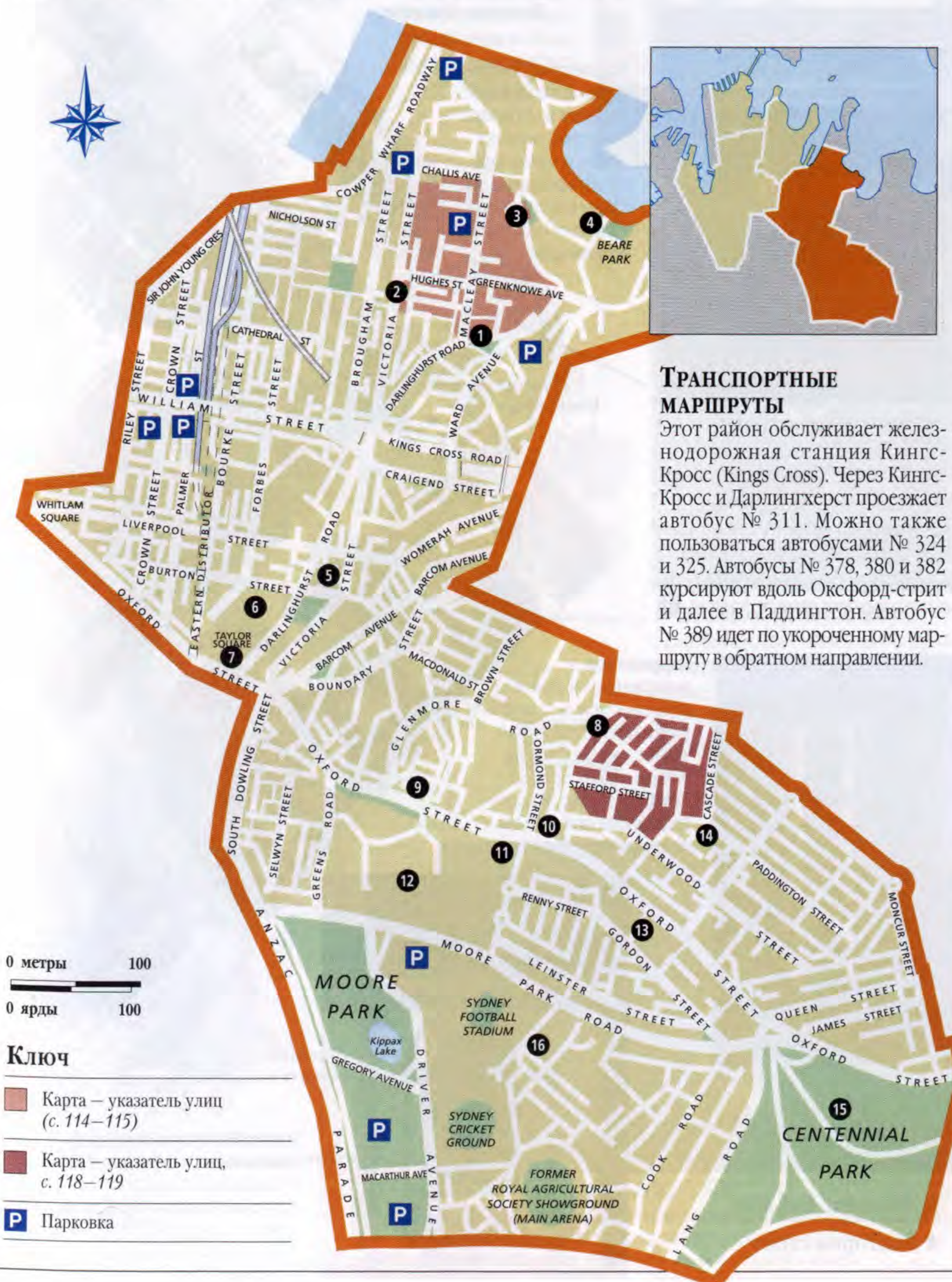
КИНГС-КРОСС, ДАРЛИНГХЕРСТ И ПАДДИНГТОН

СИДНЕЙСКИЕ РАЙОНЫ Кингс-Кросс и Дарлингхерст в настоящее время оба космополитичны и являются густонаселенными частями города. Кингс-Кросс — это преуспевающий район кафе, несмотря на то что по соседству находится квартал публичных домов. Дарлингхерст в марте ежегодно становится местом пестрых и шумных шествий геев и лесбиянок (Mardi gras parade).



Деталь фасада Дель Рио (см. с. 115)

Ряды домов Паддингтона, выдержанные в стиле Викторианской эпохи, и по сей день восхищают гостей города своими «кружевными» верандами из кованого железа. Паддингтон славится также своими отменными ресторанами, галереями и антикварными лавками. По субботам множество людей стекается на Паддингтонский рынок, заполняя окружающие кафе и пабы.



ТРАНСПОРТНЫЕ МАРШРУТЫ

Этот район обслуживает железнодорожная станция Кингс-Кросс (Kings Cross). Через Кингс-Кросс и Дарлингхерст проезжает автобус № 311. Можно также пользоваться автобусами № 324 и 325. Автобусы № 378, 380 и 382 курсируют вдоль Оксфорд-стрит и далее в Паддингтон. Автобус № 389 идет по укороченному маршруту в обратном направлении.

0 метры 100

0 ярды 100

Ключ

Карта — указатель улиц (с. 114–115)

Карта — указатель улиц, с. 118–119

П Парковка

Улицы: Поттс-Пойнт



Деталь фонтана в Парке Бири

Внушительные дома в стиле Викторианской эпохи представляют собой превосходные образцы присущего XIX веку стремления к архитектурной гармонии. Проекты новых зданий были нацелены на усиление впечатления от общего вида окружающих улиц и зданий. Монументальные сооружения и изящные детали формованных оштукатуренных парапетов, карнизов и бордюров и даже паузы сводов в кладках кирпичей «в елочку» — все это составные части большого плана пригородной застройки. Прохладные веранды расширяют зеленый навес, затеняющий улицы, оставляя такое впечатление, будто здесь вы не вдыхаете, а прямо-таки пьете прохладный воздух в жаркий летний день.



★ Виктория-стрит (Victoria Street)

С 1972—1974 годов люди, живущие на этой улице, оказывают яростное сопротивление строительству высотных башен, мотелей и многоквартирных домов. 2



Веррингтон — выдержанное в самом строгом стиле и отличающееся простотой линий здание, вместе с тем не лишено ярких деталей в стиле арт-деко. В настоящее время они скрыты под коричневой краской.



ЧТО СТОИТ ПОСМОТРЕТЬ

- ★ Элизабет-Бей хаус
- ★ Виктория-стрит



На месте лестницы Макэльхоуна (The McElbone Stairs) сначала была деревянная, в направлении холма Вуллумулу. В то время Кингс-Кросс считался гораздо менее престижным районом.



Лестница «Хордерис»
Эти виллы, построенные в эпохи короля Георга и королевы Виктории, можно в общем и целом считать относящимися к стилю классицизма. Напротив них расположены сады.

Станция Кингс-Кросс

Вилла Тускулум была одной из «престижных вилл» 30-х годов XIX века. В число характеристик подобных строений входило следующее: расположение фасадом к Дому Правительства, высокая стоимость и постройка в течение 3 лет.



Чаллис Авеню (Challis Avenue) — красивое и тенистое дополнение к соседней Виктория-стрит. Эта группа домов в романском стиле отличается необычными фасадами с арками перед глубокими верандами и внушительными колоннами цокольного этажа.



КАРТА

См. Указатель улиц, карта 2.

Рокуолл (Rockwall), — симметричная и компактная вилла эпохи регентства была построена по проекту архитектора Джона Верджа в 1830—1837 годах.

Дель Рио (Del Rio) — это прекрасный многоквартирный дом, в постройке которого хорошо просматривается влияние испанского стиля, который проник сюда из Калифорнии в первой четверти XX века.



Отель Landmark

Заповедник Артура Макэльхоуна

★ Элизабет-Бей хаус

Современник говорил о красоте этого сада в 1830-е годы: «Деревья в этом саду из Рио, Западной Индии, Восточной Индии, Китая... Великолепны луковичные растения из Кейпа». 3



Башни «Бёртли» в стиле арт-деко.

0 метров 50
0 ярды 50

Ключ

— Рекомендуемый маршрут



Элизабет-Бей (Elizabeth Bay) была частью земли, подаренной Александру Маклею. Он создал здесь ботанический рай с декоративными прудами, причудливыми гротами и тропинками, выющимися вдоль всего пути вниз, в сторону гавани.



Фонтан «Эль Аламейн», напоминающий о сражениях Второй мировой войны

Фонтан «Эль Аламейн» ❶

Fitzroy Gardens, Macleay St. Potts Point. Карта 2 E5. ☎ 311.

Этот фонтан в форме одуваника, в центре района Кингс-Кросс, работает с переменным напором, и если верить слухам, прохожие нередко, глядя на него, как бы в шутку шепчут: «Любит — не любит». Фонтан «Эль Аламейн» (El Alamein) сооружен в 1961 году в память о той роли, которую австралийские войска сыграли в осаде Тобрука в Ливии и в сражении под Эль Аламейном в Египте во время Второй мировой войны.

Виктория-стрит ❷

Potts Point. Карта 5 B2. ☎ 311, 324, 325.

Улица в конце Поттс-Пойнт, с рядами домов, построенных в XIX веке, похожа на бульвар. Та привлекательная Виктория-стрит, которую вы видите сегодня, была некогда объектом ожесточенной борьбы за ее сохранение и эта борьба стоила жизни одному из ее участников, а вернее, участниц.

В начале 70-х годов XX века многие постоянные жители Виктория-стрит, опираясь на «запрет уничтожать зелень», введенный здесь в действие Федерацией строительных рабочих Нового Южного Уэльса, прилагали немало усилий, чтобы предотвратить снос своих домов и строительство на их месте многоэтажных высоток. Хуа-



Хуанита Нильсен

ниты Нильсен, владелица местной газеты, решительно заняла позицию противников сноса домов. Но 4 июля 1975 года она бесследно исчезла. Следствие по делу об исчезновении Хуаниты Нильсен закончилось ничем.

В результате действий, принятых местными жителями и Федерацией строительных рабочих, большинство великолепных старинных домов на этой улице сохранилось. Однако по иронии судьбы в настоящее время живут в этих домах состоятельные граждане, которые в конечном счете вытеснили прежних жильцов.

Элизабет-Бей хаус ❸

7 Onslow Ave, Elizabeth Bay. Карта 2 F5. ☎ (02) 9356 3022. ☎ Sydney Explorer, 311. ☐ 10.00–16.30 вт–вс. ☎ Странная пт, 25 дек. 📶

Элизабет-Бей хаус характеризуется самым лучшим колониальным интерьером в Австралии. Здесь мы находим убедительное свидетельство того, как депрессия 40-х годов XIX века подрезала крылья процветающему оптимизму предшествующего десятилетия. Проект этого сооружения выдержан в стиле неоклассицизма. Автор проекта — Джон Вердж (John Verge). Строили здание для секретаря колонии Александра Маклея в 1835–1839 годах. Овальный зал с его сводчатым потолком и консольной лестницей — это, по общему мнению, шедевр в творческом наследии Джона Верджа. Вид снаружи не столь впечатляющ, так как задуманная колоннада и портик не были доведены до конца из-за кризиса в

финансовых делах Маклея. Тот портик, что существует в настоящее время, датируется 1893 годом. Интерьер обставлен таким образом, что отражает временное (1839–1845) пребывание здесь Маклея. Такая обстановка основывается на описях имущества, составленных в 1845 году при передаче дома со всем содержимым сыну Маклея Вильяму Шарпу. Вильям Шарп получил этот дом в обмен за уплату долгов своего отца.

Некогда дарованная Маклею земля площадью 22 га с 80-х годов XIX века по 1927 год подвергалась делению на участки для строительства многоквартирных жилых домов и вилл. В 40-х годах XX века и сам этот дом был поделен на 15 квартир.

Этот дом принадлежит к охраняемым историческим зданиям Нового Южного Уэльса.



Консольная лестница под сводчатым потолком Элизабет-Бей хаус

Парк Бири ❹

Ithaca Rd. Elizabeth Bay. Карта 2 F5. ☎ 311, 350.

Первоначально этот парк был частью владений Маклея, а сейчас он окружен многоквартирными жилыми домами. Этот парк служит убежищем от шума и сутолоки Кингс-Кросса и является одним из немногих мест подобного рода, обслуживающих густозаселенную территорию.

Семейный особняк Дж.С. Вильямсона, известного театрально-антрепренера, переселившегося в Австралию из Америки в 70-х годах XIX века, расположен на восточной окраине парка.



Звезда Давида в вестибюле Сиднейского еврейского музея

Сиднейский еврейский музей ❺

148 Darlinghurst Rd. Darlinghurst. Карта 5 B2. ☎ (02) 9360 7999. ☎ Sydney, Bondi & Bay Explorer, 311, 378. ☐ 10.00–16.00 пн–чт. ☎ сб., еврейские праздники. 📶 📶 📶

Шестнадцать евреев-арестантов были доставлены на кораблях Первой флотилией в Австралию, и гораздо большее их число прибыло сюда, прежде чем закончился период отправки ссыльных на этот континент. Большинство ссыльных евреев, как и вообще большинство всех ссыльных, здесь терпело нужду и лишения, но кое-кому удалось и разбогатеть.

Сиднейский еврейский музей показывает историю австралийских евреев и в контексте Холокоста, а экспозиция цокольного этажа посвящена сов-

ременным еврейским традициям и культуре на территории Австралии.

Поднимаясь по 6 этажам, посетитель имеет возможность осмотреть ряд хронологических и тематических экспозиций, которые раскрывают перед ним трагическую историю Холокоста.

Здесь представлены письменные свидетельства и документы, относящиеся ко времени прихода Гитлера к власти в Германии, «Хрустальной ночи», эвакуации гетто и «окончательному решению» еврейского вопроса, освобождению узников лагерей смерти и Нюрнбергскому процессу. Этот ужасающий период отражен в фотоснимках и реликвиях, некоторые из которых извлечены из массовых захоронений. Отражен этот период также в аудиовизуальных выставках и дошедших до нас устных свидетельствах.

Старая тюрьма Дарлингхерст ❻


Cnr Burton & Forbes str. Darlinghurst. Карта 5 A2. ☎ (02) 9339 8666. ☎ 378, 380, 382. ☐ 9.00–17.00 пн–пт. ☎ Гос. праздники. 📶

Первоначально известный как каторжная тюрьма «Вуллумулу» (Woolloomooloo), а позднее — как тюрьма «Дарлингхерст», этот комплекс строений в настоящее время является частью Сиднейского института техники и прикладных наук. Его строительство началось в 1822 году и длилось более 20 лет.

Окруженные стенами почти 7-метровой высоты блоки камер радиально расходятся от центрального круглого здания. Тюрьма построена из камня, который здесь же на месте добывали и обтесывали арестанты, придавая ему геометрически правильную форму.

В период между 1841 и 1908 годами, здесь казнили не менее 67 человек. Самый известный, пожалуй, из местных палачей — это Александр Грин «Душител».

Некоторые из наиболее известных австралийских художников, например Фрэнк Ходжкинсон, Джонатан Молвиг и Вильям Добелл, учились или совершенствовались в школе искусств, основанной здесь в 1921 году.



Бывший дом губернатора, старая тюрьма Дарлингхерст

Здание суда в Дарлингхерсте ❼

Forbes St. Darlinghurst. Карта 5 A2. ☎ (02) 9368 2947. ☎ 378, 380, 382. ☐ Февр–дек., 10.00–16.00 пн–пт и вс. ☎ Янв., гос. праздники. 📶 📶

Соединенное подземными ходами с мрачной старой тюрьмой и расположенное напротив кричаще безвкусного сквера Тэйлора, это здание — настоящий шедевр неоклассицизма. Его начал отроить в 1835 году колониальный архитектор Мортимер Льюис. Он отвечал только за центральный блок главного здания с его шестиколонным дорическим портиком. Боковые крылья были пристроены лишь в 80-е годы XIX века.

Здание суда до сих пор используется Верховным судом штата главным образом для рассмотрения уголовных дел в открытых для публики судебных заседаниях.



Парк Бири, тихое и спокойное место внутри города с видами на гавань

Улицы: Паддингтон



Викторианский шпиль на Юнион Стрит

Для этого района время расцвета наступило в 40-х годах XIX века, когда было принято решение строить казармы «Виктория» (Victoria Barracks). В то время здесь в основном были «дикие с виду место... бесплодные песчаные холмы с пятнами низкорослого, чахлого кустарника и множеством пустошей». Этот район начал быстро заполняться людьми, когда строительные фирмы стали выкупать здесь участки и строить ряды домов очень близко друг к другу. После Великой депрессии большая часть района оказалась под угрозой сноса, однако избежала этой участи и была реставрирована из-за большого притока послевоенных мигрантов.



Ряды домов на Даксфорд-стрит в мягком, бледном полумраке представляют идеальный пример городского планирования: ряд домов в Викторианском стиле имеет привлекательный единообразный вид.



Дома «Имбирные пряники» вы можете увидеть на Броттон и Юнион-стрит. Это типичные образцы наивного и колоритного неоготического стиля. Таковыми их делают довольно крутой наклон крыши и резные украшения.

Лондонская таверна, открывшаяся в 1875 году, стала старейшим пабом этого пригорода. Как и многие другие пабы и закусочные с хорошим сервисом в этом пригороде, Лондонская таверна расположена в конце квартала.



Что стоит посмотреть

- ★ Пять путей (Five Ways)
- ★ Паддингтон-стрит



★ **Пять путей (Five Ways)**
Этот торговый центр возник в конце XIX века на оживленном шоссе Гленмор, вытоптанном волами. 8



Ключ

— Рекомендуемый маршрут

Галерея Шермана расположена в очень современном здании. Она сконструирована для хранения и демонстрации скульптур и картин современных австралийских и зарубежных скульпторов и художников. Большие широкие ворота и подъемный кран внутри здания позволяют передвигать крупные скульптуры.



Улицы Паддингтона представляют собой замечательное средоточие галерей, баров и ресторанов. Прогулка по этому району — весьма приятное времяпровождение.



КАРТА

См. Указатель улиц, карты 5 и 6.



Уорвик (Warwick), построенный в 60-х годах XIX века, — это небольшой замок, расположенный в конце ряда скромных домов. Башенки замка, его зубчатые стены и соответствующие декорации в стиле, определенном несколько вычурно как «король Артур», украшают равным образом и гаражи, находящиеся позади замка.



Дома на Виндзор-стрит в некоторых случаях представляют собой сплошные массивы, где ширина каждого фасада всего 4,5 м.

На первых порах улицы в Паддингтоне возникали нередко в результате довольно сложных и дорогостоящих ландшафтных работ. Небольшой водопад предопределил застройку Каскейд-стрит (Cascade Street).

★ Паддингтон-стрит

Некоторые из домов на этой улице скрываются под ветвями старых платанов и свидетельствуют о строительном буме 1860–1890 годов. За 30 лет здесь было построено 3800 зданий. 14



0 метров 50
0 ярды 50



Балкон «Ройял-отеля» (Royal Hotel)

Пять путей (Five Ways) 8

Cnr Glenmore Rd. & Heeley St. **Карта** 5 С3. ☎ 389.

В этом месте, где на Гленмор-роуд пересекаются три улицы, вдоль трамвайной линии из города на Бонди-Бич (см. с. 122) образовалась сеть магазинов. На пяти углах стоят магазины, построенные в XIX и XX веках. В настоящее время один из этих магазинов стал рестораном.

Еще один угол занимает 3-этажный «Ройял-отель» (Royal Hotel), строительство которого завершилось в 1888 году. Здание с чугунными «кружевами» балкона построено в стиле Викторианской эпохи и неоклассицизма и является типичным образцом архитектуры тогдашних отелей.

Паддингтон Вилидж (Paddington Village) 9

Cnr Gipps & Shadforth sts. **Карта** 5 С3. ☎ 378, 380, 382.

Паддингтон возник как сиднейский пригород, где жил в основном рабочий класс. Это были главным образом плотники, каменотесы и каменщики, которые надзирали за партиями арестантов, строивших в 40-х годах XIX века казармы «Виктория» (Victoria Barracks).

В XIX веке ремесленники и их семьи битком набились в теснящиеся друг к другу спартанские дома на узких улочках района. Немногие из этих домов сохранились до наших дней. Эти жилые дома, как и казармы, и окружающие магазины и отели, были построены из камня.

Дома в районе Паддингтон Вилидж в настоящее время популярны в среде молодежи.

Можжевельниковый дом (Juniper Hall) 10

250 Oxford St. **Карта** 5 С3. ☎ (02) 9258 0123. ☎ 378, 380, 382. ☐ согласно договоренности по телефону.

Бывший каторжник Роберт Купер, занявшийся после освобождения производством джина, построил этот превосходный образец колониальной архитектуры эпохи короля Георга для своей третьей жены Сары. Можжевельник — главный ингредиент джина, принесшего удачу Роберту Куперу.

Постройку завершили в 1824 году. Этот двухэтажный дом — старейший из жилых домов, до сих пор сохранившихся в Паддингтоне. Его можно, пожалуй, назвать также самым большим и самым экстравагантным домом из всех когда-либо построенных в этом пригороде. Купер объявил Саре, что у нее будет самый лучший дом во всем Сиднее.

Особняк был спасен от сноса в середине 80-х годов XX века и затем реставрирован.

Паддингтонская мэрия 11

Cnr Oxford St. & Oatley Rd. **Карта** 5 С3. ☎ 378, 380, 382. ☐ 10.00–16.00 пн–пт. ☐ Гос. праздники.

Строительство Паддингтонской мэрии завершили в 1891 году. В конкурсе на лучший проект победил местный архитектор Дж.И. Кемп. Это здание в стиле неоклассицизма до сих пор доминирует в этом районе. Сейчас здесь расположены кинотеатр, библиотеки, радиостанции, офисы и большой танцевальный зал.



Паддингтонская мэрия



Вход под аркой на Оксфорд-стрит на территорию казарм «Виктория»

Казармы «Виктория» (Victoria Barracks) 12

Oxford St. **Карта** 5 В3. ☎ (02) 9339 3330. ☎ 378, 380, 382. **Музей** ☐ 10.00–13.00 чт; 10.00–15.00 вс. ☎ 25 дек. ☎ Прогулки и экскурсии. 10.00 чт.

Эти казармы — самая большая и отлично сохранившаяся группа построек в австралийском архитектурном стиле эпохи короля Георга. Площадь, занимаемая этими казармами, составляет 12 га. Да и вообще они представляют собой один из лучших образцов военных казарм в мире.

Спроектированные колониальным инженером подполковником Джорджем Барни, эти казармы были построены в 1841–1848 годах, с использованием местного песчаника, добытого арестантами из карьеров.

Согласно первоначальному замыслу, казармы были рассчитаны на 800 человек и используются с тех пор как здание военной администрации.

Главный блок достигает в длину 225 м. Фундамент стен, образующих периметр территории, углублен в землю на 10 м. Прежний тюремный блок в настоящее время занят Музеем истории вооруженных сил Нового Южного Уэльса.

Паддингтонские рынки 13

395 Oxford St. **Карта** 6 D4. ☎ (02) 9331 2923. ☎ 378, 380, 382. ☐ 10.00–16.00 сб. ☎ 25 дек. ☎ См. Магазины, с. 129

Этот рынок, возникший в 1973 году, функционирует по субботам, независимо от погоды, на территории Объединенной церкви Паддингтон Вилидж. Это, пожалуй, самое коло-

ритное в место Сиднее. Здесь множество магазинов, и здесь встречается друг с другом множество людей. Арендаторы торговых мест собираются сюда со всего света, и молодые предприниматели (конструкторы, проектировщики, изобретатели и т.д.), надеющиеся удачно начать свою карьеру, выставляют здесь свои товары. Предлагают на этом рынке также ювелирные, керамические изделия и другие произведения искусства и ремесленников, а также новые предметы одежды и одежду секонд-хэнд.



Дома на Паддингтон-стрит

Паддингтон-стрит 14

Карта 6 D3. ☎ 378, 380, 382.

Паддингтон-стрит, с ее огромными платанами, затеняющими проезжую часть, и симпатичными рядами домов на каждой стороне, — одна из самых старых и привлекательных улиц пригорода.

Паддингтон стремительно рос как пригород, где жилье стоило недорого. Большинство домов здесь строили для сдачи в аренду сиднейским ремесленникам. Эти дома украшали железными «кружевами», бордюрами в греческом стиле, искусно сделанными перилами и карнизами, пилястрами и лепными деталями.

В 1900-х годах эти дома вышли из моды, стали непрестижными. Люди начали переселяться отсюда во вновь образовавшиеся «зеленые пригороды». Однако в 60-х годах XX века архитектурная привлекательность этих домов снова приобрела высокую оценку и этот район возродился.

Парк Столетия 15

Карта 6 E5. ☎ (02) 9339 6699. ☎ Clovelly, Coogee, Maroubra, Bronte, Randwick, City, Bondi Beach & Bondi Junction routes. ☐ март–апр. & сент.–окт.: 6.00–18.00 ежедневно, май–авг.: 6.30–17.30 ежедневно, ноябрь–февр.: 6.00–20.00 ежедневно. ☎ По заявкам.

Войдя в этот парк площадью 220 га через одни из его ворот, сделанных из песчаника и чугуна, посетитель может удивиться тому, каким образом это место уцелело по существу рядом с центром города. До 26 января 1888 года Парк Столетия (Centennial Park) был предназначен «для отдыха и развлечений населения Нового Южного Уэльса». В 100-летнюю годовщину основания колонии 1 января 1901 года 100 000 человек собрались здесь, чтобы стать свидетелями рождения Австралийской Федерации (см. с. 52).

Этот парк может похвастаться красивыми лужайками и садами роз, а также декоративными прудами, пальмовой аллеей, вдоль которой посажено 400 деревьев, и игровыми площадками. Водосмы парка, служившие раньше источниками запасов воды для города, стали пристанищем для множества водоплавающих птиц. Парк полон отдыхающих, художников, любителей бега и прогулок верхом. Байкеры и любители роликовых коньков (а здесь можно взять напрокат все необходимое снаряжение) регулярно и с удовольствием посещают эту обширную зону отдыха, расположенную близко от центра города. Здесь также много кафе, где гурманы могут найти хороший завтрак, обед или легкую закуску.



Зеленый уголок в Парке Столетия

Студия «Фокс» 16

Lang Rd. Moore Park. **Карта** 5 C5. ☎ 9383 4000. ☎ 339, 355

Волнующая атмосфера царит в Студии «Фокс», которая расположена сразу же возле киностудии, произведшей некоторые весьма известные кинофильмы, например «The Matrix» и «Moulin Rouge» («Матрица» и «Мулен Руж»).

Здесь к вашим услугам 16 киноэкранов и вам предоставляется возможность увидеть новейшие кинофильмы. А в кинотеатре «La Premiere» вы можете получить удовольствие от фильма, потягивая во время просмотра вино и закусывая его сыром, да еще и сидя в самой непринужденной позе на очень удобном диване. В четырех залах, рассчитанных на большую аудиторию, регулярно показывают последние местные и международные киноновинки. Вы можете также развлечься здесь, играя в мини-гольф, боулинг или катаясь на коньках, а детям понравятся три хорошо оборудованные игровые площадки.

Более 15 ресторанов, кафе и баров готовы принять здесь посетителей, предлагая им изделия ряда различных кухонь — от современной австралийской, итальянской и блюд, приготовленных из крабов, рыб и моллюсков, до континентальной и азиатской.

Каждую среду вы можете отведать свежие продукты на Farmer Market (Рынок фермеров) или гурманские деликатесы любого из 40 арендаторов торговых мест на рынке, открывающемся в выходные дни. Многие из них предложат вам даром попробовать на вкус их изделия — от маринованного чеснока до приправы из красного перца.

Отдаленные окраины

За центральной частью Сиднея многие места могут поспорить друг с другом, какое из них больше заслуживает внимания посетителей. На берегах гавани расположены живописные пригороды, отделенные друг от друга пляжи и исторические достопримечательности. На севере привлекает внимание ландшафт Национального парка Ку-ринг-гаи Чейз. Менли (Manly) — это северная игровая площадка города, а Бонди — ее восточный двойник.



10 км = 6 миль

Национальный парк Ку-ринг-гаи Чейз ①

Mc Carrs Creek Rd. Church Point. ☐
10.00–16.00 ежедневно.

Национальный парк Ку-ринг-гаи Чейз (*Ku-ring-gai Chase*) расположен на самой северной окраине Сиднея, в 30 км от деловой части города. Он занимает площадь 15 000 га. Брокен-Бей граничит с ним на севере, в устье реки Хоксбери с ее долинами, сформировавшимися во время последнего ледникового периода. Сразу за Национальным парком сверкает на солнце вода и расположены золотистые пляжи. Пикники, прогулки, сёрфинг, виндсёрфинг и катание на лодках — очень популярное здесь времяпрепровождение.

Русло реки Хоксбери промывает в песчанике, окрестности богаты образчиками наскальной живописи аборигенов. В Национальном парке есть сотни мест, где можно увидеть произведения изобразительного искусства аборигенов. Большинству этих изображений животных уже более 2000 лет. Здесь можно увидеть изображения китов длиной до 8 м, акул, валлаби и ехидн, а также родовых духов.

Менли ②

☎ Manly. Ocean world West Esplanade.
☎ (02) 9949 2644. ☐ 10.00–17.30
ежедневно. 🗓 25 дек. 🗿 🗿

На вопрос о том, какую единственную экскурсию за пределы города они порекомендовали бы вам выбрать, большинство жителей Сиднея назовет, пожалуй, поездку на пароме от Секьюлар Куэй (*Circular Quay*) до Менли. Длина этого пути составляет 11 км. Менли — это узкая полоса суши между гаванью и океаном.



Духовой оркестр на Корсо, площадка для прогулок в Менли



Наскальные изображения в Национальном парке Ку-ринг-гаи Чейз

ДОСТОПРИМЕЧАТЕЛЬНОСТИ

Бонди-Бич ③
Национальный парк Ку-ринг-гаи Чейз ①
Менли ②
Парраматта ⑤
Сиднейский Олимпийский парк ④

Ключ

- ☐ Центральный Сидней
- ☐ Большой Сидней
- ③ Маршрут метро
- Шоссе
- Главная дорога

С правой стороны обновленной пристани Менли находится веселая, оживленная ярмарка, занимающая соседний пирс, а с левой стороны — спокойный берег гавани, известный как Менли-Коув (*Manly Cove*). Мир океана (*Ocean World*) находится на дальнем конце Менли-Коув, где в подводном туннеле гости могут увидеть акул, кашалотов и других животных. А если вы достаточно смелы, то можете нырнуть в воду с акулами.

Корсо (*The Corso*) — оживленный пешеходный путь вдоль магазинов, торгующих сувенирами, и вдоль, где можно подкрепиться. Этот путь ведет к пляжу на берегу океана, популярному среди любителей солнечных ванн и известному тропой, где высажены араукарии.

Бонди-Бич ③

☎ 380, 382, 389, 321.

Этот золотой пляж уже стал меккой для любителей солнечных ванн и сёрфинга (см. с. 136–137). Любители сёрфинга приезжают сюда отовсюду в поисках отличных волн, а местные любители покатаются на роликах шлифуют свое умение на



Бонди-Бич, самый знаменитый пляж Сиднея

специальных площадках. Однако пляжная жизнь, которая еще не так давно так много значила для большинства австралийцев, сейчас утратила прежнее значение отчасти вследствие осознания опасности чрезмерного воздействия солнечной радиации.

В настоящее время люди ценят Бонди-Бич прежде всего за его приморские кафе и непринужденную атмосферу.

Сиднейский Олимпийский парк ④

Homebush Bay. ☎ 9714 7958.
☎ Olympic Park. Victory Centre, 1 Herb Elliot Ave. ☐ 9.00–17.00 ежедневно.
🗓 Страстная пт 25 дек., 26 дек., 1 янв. 🗿 🗿 🗿 🗿 🗿
www.sydneyolympicpark.nsw.au

Сиднейский Олимпийский парк, ставший местом проведения XXVII Олимпийских и Параолимпийских игр 2000 года, расположен в районе Хоумбуш-Бей. Посетители могут прийти сюда как самостоятельно, так и в составе организованных групп с экскурсоводами. Для любителей природы предусмотрены экскурсии по территории Парка Двухсотлетия, а также «Завтрак с птицами» (подаваемый после наблюдения в течение утра за птицами). Все билеты на экскурсии можно купить в Центре посетителей (Victory Centre).

Здесь можно также посетить Водный центр с водным парком и теннисный центр.

Парраматта ⑤

☎ Parramatta ☎ Parramatta.
☎ 346a Church St. (02) 9630 3703.

Благодаря плодородной почве нынешний пригород Сиднея стал первым населенным пунктом в Австралии, отпраздновавшим сбор первого урожая пшеницы в 1789 году.

Ферма «Элизабет» (*Elizabeth Farm*), построенная в 1793 году, — самое старое из сохранившихся до сих пор жилищ в Австралии. Когда-то здесь жил Джон Макалтур и здесь же была первая ферма, где стали разводить овец-мериносов, столь важных для экономики страны (см. с. 47). Этот дом в настоящее время является музеем.

Старый дом Правительства в парке «Парраматта» — старейшее общественное здание в Австралии, сохранившееся до

наших дней без особых изменений. Его построили в 1799 году. Коллекция мебели начала XIX века находится в здании Национального треста (*National Trust*).

Представление о ранней истории Сиднея дает также кладбище Святого Иоанна, где похоронены многие из поселенцев (см. с. 46).

☎ Ферма «Элизабет»
70 Alice St., Rosehill. ☎ (02) 9635 9488.
☐ 10.00–17.00 ежедневно.
🗓 Страстная пт, 25 дек. 🗿 🗿

☎ Старый дом
Правительства
Parramatta Park (вход с Маккуори-стрит).
☎ (02) 9635 8149. ☐ Ежедневно.
🗓 Страстн. пт., 18–26 дек.
🗿 🗿

☎ Кладбище Святого
Иоанна
☎ Connel St. (02) 9635 5904 🗿



Гостиная в Старом доме Правительства (Парраматта)

СИДНЕЙСКИЙ ТРАНСПОРТ

ЧТОБЫ УВИДЕТЬ многие достопримечательности Сиднея, лучше всего передвигаться пешком, пользуясь общественным транспортом лишь при необходимости. Автобусы и рельсовый транспорт доставят гостей города в любое место. Они также обслуживают пригороды и отдаленные районы. Пассажиры



Эмблема сиднейской компании такси

ские паромы представляют собой надежные и быстроходные транспортные средства, курсирующие между городом и многими пригородами по соседству с гаванью. Из единых билетов на большое количество поездок большинство гостей города выберет скорее всего билет для всех трех указанных видов транспорта.

ПОЕЗДКИ НА АВТОМОБИЛЕ

Это не лучший способ осмотра достопримечательности Сиднея: городская дорожная сеть сложна, уличное движение интенсивно, а парковка стоит дорого. Но если уж вы решили ехать на автомобиле, вам лучше избегать «часов пик» (7.30–9.30 и 17.00–19.30).

Гости, прибывшие в Австралию из других стран, могут пользоваться в Сиднее обычными водительскими правами, но должны иметь при себе подтверждение, что они являются туристами.

Парковка в Сиднее строго регулируется, а за каждое нарушение взимается штраф. Транспортные средства часто увозят со стоянок на буксире. Если такое случится с вами, свяжитесь с **Сиднейским центром контроля уличного движения**. В городе и вокруг него много автостоянок. Ищите также синие и белые знаки «P» или специально отведенные зоны для парковки, многие из которых функционируют 7 дней в неделю.

ТАКСИ

Автомобилей-такси в Сиднее очень много. Они стоят, выстроившись рядами возле крупных отелей города.

Счетчики показывают плату за проезд плюс, например, плату за предварительный заказ и вре-

мя ожидания. Обычно плату округляют в сторону увеличения.

В Сиднее есть таксопарк, обслуживающий пассажиров-инвалидов.



Велосипедист в парке Столетия

ПОЕЗДКА НА ВЕЛОСИПЕДЕ

Поскольку езда на велосипедах разрешена на всех улицах города и пригородов, гостям города рекомендуется оставаться в пределах обозначенных велосипедных дорожек или зон с движением легкового транспорта. Закон обязывает велосипедистов во время езды надевать шлем. Те, кто желает воспользоваться велосипедом, могут обратиться за советом в Bicycle New South Wales. Велосипеды разрешено перевозить на городском рельсовом транспорте (см. с. 126), но стоит такая перевозка дорого.

ТРАМВАИ

После 36-летнего перерыва в 1997 году Сидней снова ввел этот вид транспорта в свою

транспортную систему. Семь трамваев курсируют вокруг деловой части города от станции «Central» (см. с. 126) до «Lilyfield» через «Pyrmont» (см. с. 72–73). Билеты можно купить на Центральной станции (Central Station).

ЕДИНЫЕ БИЛЕТЫ

Пассажирам доступны единые билеты, которые можно приобрести в **State Transit Information and Ticket Kiosks** или на железнодорожных станциях.

Билеты на 10 поездок дают вам право на 10 поездок в автобусе. Трэвел-пасс (TravelPass — проездной билет по Сиднею) позволяет в течение 3, 5 и 7 дней в неделю ездить на автобусах и паромов.

Билет BusTripper (на автобус для экскурсантов или туристов) позволяет в течение 1 дня без ограничений ездить на всех автобусах. DayPass (однодневный билет) позволяет в течение 1 дня без ограничений ездить на автобусах и паромов.

ПОЛЕЗНАЯ ИНФОРМАЦИЯ

Bicycle New South Wales
Lvl 2, 209 Castlereagh St. Карта 4 E3.
☎ (02) 9283 5200.

Сиднейский центр дорожного движения
☎ 13 27 01 (24-часовое обслуживание).

State Transit Information and Ticket Kiosks
Сиднейский аэропорт
В залах прибытия у международных и местных терминалов. ☎ 13 15 00.

Circular Quay
Cnr Loffus and Alfred sts. Карта 1 B3.
☎ (02) 0224 3553.

Транспортная информационная система
☎ 13 15 00.



Свет, означающий, что такси свободно

Номер лицензии

Название компании

Лицензия с фотографией водителя

Поездка на автобусе

ФИРМА «State Transit's Sydney Buses» пунктуально обслуживает клиентов, причем автобусное обслуживание надлежащим образом связано с системами городского рельсового транспорта и паромов. Весь город и его пригороды охватывает также обслуживание, предлагаемое «Airport Express services» и видами автобусов: Sydney Explorer и Bondi Explorer — для желающих осмотреть местные достопримечательности. «Transport Infoline» может сообщить расписание движения всех сиднейских автобусов: маршрутных, экскурсионных и т.д.



Устройство, проверяющее действительность единых билетов

СИДНЕЙСКИЕ АВТОБУСЫ

Номера маршрутов и пункты назначения проставлены спереди, сзади и на левой стороне всех автобусов компании State Transit. Знак «X» перед номером показывает, что этот автобус — экспресс. Билеты только на одну поездку можно купить в самом автобусе у водителя. В автобусе можно купить билет только на одну поездку. Если же вы пересядете на другой автобус, то должны будете заплатить за новый билет.

Если вы пользуетесь билетом на 10 поездок (Travel Ten ticket) или билетом Travel Pass, то при посадке должны вставить его в специальное устройство, фиксирующее действительность билетов. Удостоверьтесь при этом, что проставленная на билете стрелка находится на стороне, обращенной к вам, и направлена вниз.

Передние сиденья необходимо уступать инвалидам и пассажирам пожилого возраста. В автобусах запрещается есть, пить, курить и включать музыку. Если вам надо выходить, нажмите одну из соответствующих кнопок, расположенных на вертикальных поручнях у каждого сиденья. Делайте это заблаговременно, пока автобус еще не доехал до вашей остановки и успеет во-

АВТОБУСНЫЕ ЭКСКУРСИИ

Две сиднейские автобусные службы: красный Sydney Explorer и синий Bondi Explorer — предлагают разносторонний обзор достопримечательностей в сопровождении экскурсоводов. Sydney Explorer покрывает расстояние в 26 км по кругу, делая 22 остановки возле самых популярных достопримечательностей города. Bondi Explorer проезжает на своем пути через ряд восточных пригородов Сиднея, и пассажирам при этом во многих местах открываются красивые прибрежные виды.

Красные автобусы ежедневно курсируют с интервалом 17 мин, синие — с интервалом 30 мин. Лучший способ извлечь максимальную пользу из такой поездки — выбрать те достопримечательности, которые вы

больше всего хотели бы осмотреть, и планировать основной маршрут. Для большей надежности запишите время открытия музеев, картинных галерей и магазинов; нередко эту информацию можно узнать от водителей автобусов. Останов-

ки автобусов «Explorer» четко обозначены цветом, соответствующим этим автобусам (красным или синим).

Билеты можно приобрести при посадке или в State Transit Information and Ticket Kiosks.

АВТОБУСНЫЕ ОСТАНОВКИ

Автобусные остановки обозначены желтыми и черными знаками с силуэтом автобуса. Под этими знаками проставлены номера всех автобусов, движущихся по маршруту.

Расписание движения автобусов можно найти на главных остановках. В дни государственных праздников автобусы следуют по воскресному расписанию. Поскольку расписания на автобусных остановках обновляются, лучше возить с собой текущее расписание. Приобрести его можно в State Transit Information (Служба информации о проезде по штату) и билетных киосках.



Автобус-экспресс



Обычный сиднейский автобус для перевозки пассажиров



Автобус «Bondi Explorer»



Автобус «Sydney Explorer»

Рельсовый транспорт



Логотип городских железных дорог

СИДНЕЙСКАЯ СЕТЬ рельсового транспорта обеспечивает ключевую транспортную связь между городом и пригородами. Двухэтажные поезда городских железных дорог (*City Rails*) передвигаются по семи линиям. Кольцевая городская линия (*City Circle loop*), проходящая в основном под землей, идет через центр города с остановками Central, Town Hall, Wynyard, Circular Quay, St. James' и Museum. Все пригородные линии соединены с городской кольцевой линией.



Пешеходы возле станции Central Station

КАК ПРОЕХАТЬ ПО ГОРОДСКОЙ ЖЕЛЕЗНОЙ ДОРОГЕ

Это наиболее экономичный способ ездить в пригороды, такие, например, как Парраматта (см. с. 122). В **City Rail Information** вы всегда можете узнать интересующие вас подробности и расписание движения поездов. Поезда начинают работу с 4.30 утра и заканчивают ее в полночь. Будьте осмотрительны, когда вам необходимо будет ехать на поезде ночью. Стойте на остановках в зоне «Nightsafe» и пользуйтесь только пассажирскими вагонами поблизости от кондуктора (такие вагоны отмечены синим цветом).

СИДНЕЙСКОЕ МЕТРО

Этот вид транспорта — самый молодой в Сиднее. Он связывает Центральную станцию (Central Station), Glebe и Lilyfield и Darling Harbour. Эти высокоэффективные и экологически безопасные поезда представляют собой скоростные и спокойные транспортные средства для поездок вокруг отдельных частей города. Билеты можно приобрести в поездах у кондуктора.



ПОЛЬЗОВАНИЕ ГОРОДСКИМ РЕЛЬСОВЫМ ТРАНСПОРТОМ. КАРТА МАРШРУТОВ

Пять линий городского рельсового транспорта кодированы на карте разными цветами, а карты маршрутов вывешены на всех станциях городского рельсового транспорта и в вагонах поездов. Проведите прямую линию из исходного пункта своей поездки до пункта назначения, особо отметив те места, где вам необходимо сделать пересадку, и все эти точки соедините друг с другом. Все 5 линий городского рельсового транспорта проходят через Центральную станцию (Central Station) и станцию Мэрия (Town Hall) в центре Сиднея.

Заметьте, что показанные на карте расстояния могут не совпадать с точным масштабом.

ПРИГОРОДНЫЕ И МЕЖДУГОРОДНИЕ ПОЕЗДА

Железные дороги штата полагаются центрами Countrylink Travel во всем городе. Эти центры предоставляют информацию обо всех видах железнодорожного и автобусного обслуживания пассажиров, а также принимают заказы на билеты. NSW Discovery Pass, действитель-



Монорельсовый поезд на фоне Сиднейской башни

ный в течение 1 месяца, позволяет без ограничений ездить по Новому Южному Уэльсу.

Междугородние поезда ездят в различные районы, в том числе в Голубые горы (см. с. 162–165), Воллонгонг (см. с. 178) и Ньюкасл (см. с. 161).

ПОЕЗДКИ МОНОРЕЛЬСОВЫМ ТРАНСПОРТОМ

Сиднейская монорельсовая дорога проходит по кольцу через Сиднейский центр, Китайский квартал и Дарлинг-Харбор.

Монорельсовый транспорт функционирует с 7.00 до полуночи с понедельника по субботу, в воскресенье — с 8.00–21.00. Автоматы по продаже билетов можно найти на каждой станции.

Monorail Day Pass позволяет без ограничений ездить в течение дня. Купить билет можно в информационном киоске монорельсового транспорта.

ПОЛЕЗНЫЕ АДРЕСА

Городской рельсовый транспорт, информация

Central Railway Station

Карта 4 E5. ☎ (02) 131 500.

Circular Quay Railway Station

Карта 1 B3. ☎ (02) 9224 3553.

Countrylink Travel Centres

Central Railway Station

Sydney Terminal. Карта 4 E5.

☎ (02) 132 232.

Circular Quay Railway Station

Карта 1 B3. ☎ (02) 9224 3400.

Town Hall Railway Station

Карта 4 E3. ☎ (02) 9379 3600.

Metro Light Rail & Monorail

☎ (02) 8584 5288.

Паромы и водные такси

НА ПРОТЯЖЕНИИ уже более чем 100 лет паромы в Сиднейской гавани продолжают оставаться колоритной деталью городского пейзажа. Паромы и сегодня не утратили популярности. Передвижение на пароме — это и удовольствие, и эффективный способ путешествия из Сиднея в пригороды. Круизы с осмотром достопримечательностей организуют различные частные компании, а также компания «State Transit» (см. с. 124). Водные такси могут служить альтернативным транспортным средством.



Конечный пункт в районе Секьюлар-Куэй, паромы Сиднейской гавани

ПОЕЗДКА СИДНЕЙСКИМ ПАРОМОМ

Постоянная вереница паромов State Transit пересекает гавань между 6.00 и 22.00 ежедневно. Они обслуживают большую часть причалов Сиднейской гавани и делают несколько остановок вдоль реки Парраматта.

Персонал, работающий в Sydney Ferries Information Office (с 7.00 до 19.00 ежедневно), отвечает на вопросы пассажиров и предоставляет им расписание движения паромов.

Все поездки на пароме начинаются от паромного причала Секьюлар-Куэй. Электронные табло при подходе к каждому причалу указывают причал, от которого двинется в путь ваш паром, а также обозначают время отправления и все остановки на маршруте. Билеты и другие проездные документы можно приобрести в Sydney Ferries Information Office. Есть и такие паромы, где билеты продаются, когда вы находитесь уже на самом пароме.

Паромный причал Менли обслуживают как паромы, так и скоростные Джет-Кэты. Билеты и информацию можно получить в билетных кассах в центре причала Менли. На пароме Джэт-Кэт или Суперкэт во время движения не разрешается есть и пить.



Водное такси в Сиднейской гавани

ВОДНОЕ ТАКСИ

Небольшие быстроходные лодки можно брать напрокат. Эти лодки предназначены для того, чтобы возить пассажиров по гавани. Вы можете остановить такую лодку как обычное такси (подав соответствующий сигнал), как только определили направление и стоимость своего маршрута. Проще всего поймать водное такси на Секьюлар-Куэй возле причала для иностранных судов.

Водные такси берут на борт и высаживают пассажиров на любой пригодной для этого пристани. Однако экскурсии по Сиднейской гавани на таких такси довольно дороги. Некоторые таксисты платят налог за лодку в размере приблизительно 40 долларов и еще 7–8 долларов за каждого пассажира.

ПОЛЕЗНАЯ ИНФОРМАЦИЯ

Australian Travel Specialists

Wharves 2 & 6. Circular Quay. Карта 3 C2. Магазины на стороне гавани, Центр, Дарлинг-Харбор. ☎ (02) 9555 2700.

Бюро находок при Сиднейских пароме

Пристань 3. Circular Quay Карта 1 B3. ☎ (02) 9207 3101.

Компания «Водные такси»

Harbour Taxi Boats

☎ (02) 9555 8888.

Такси на воде

☎ (02) 9955 3322.



Электронное табло для всех паромов, отчаливающих от Circular Quay

Сиднейские магазины

Для многих туристов посещение магазинов может быть столь же познавательно, как и осмотр достопримечательностей. Разнообразие сиднейских магазинов впечатляет. В городе много изящных пассажей и галерей с магазинами, а также



Логотип сети магазинов мужской одежды «Gowings»

популярных рынков. Ассортимент предлагаемых товаров очень велик, а местные умельцы и предприимчивые люди поощряются. Самые привлекательные магазины в центре города работают непрерывно. Существует ряд альтернатив — «сателлитов».



«Tin Shed» — магазин уцененных товаров при кафе в Балмейне

ЧАСЫ РАБОТЫ

Большинство магазинов открыто с 9 часов утра до 17 часов 30 минут в течение недели и с 9 часов утра до 16 часов в субботу. Многие магазины в городе остаются открытыми до 21 часа по четвергам. Некоторые из самых крупных магазинов открыты допоздна каждый вечер, и большинство из них работает также и по воскресеньям.

КАК ПЛАТИТЬ ЗА ТОВАРЫ

Во многих магазинах принимают большинство кредитных карт, но только когда дело касается очень небольших по стоимости

покупок. Если вы пользуетесь туристическими чеками, то может понадобиться удостоверение личности, например паспорт. За редким исключением все товары и услуги облагаются налогом (JST). Частое исключение представляют сырые и/или необработанные продукты питания. Так, например, когда вы намерены заплатить JST за яблоко, то от этого цена немного повышается, потому что JST обычно включается в цену.

РАСПРОДАЖИ ПО СНИЖЕННЫМ ЦЕНАМ В КОНЦЕ СЕЗОНА

Крупные универсальные магазины Дэвида Джонса и Грейса Броза устраивают подобные распродажи 2 раза в год. Послерожественские распродажи начинаются 26 декабря и продолжаются в январе. Прочие значительные распродажи происходят в течение июля, по окончании финансового года.

РАСПРОДАЖИ, НЕ ОБЛАГАЕМЫЕ НАЛОГАМИ

В магазинах, свободных от налога, гости Сиднея, прибывшие из-за границы, могут сэкономить 30% на таких товарах, как парфюмерия, ювелирные изделия, фотоаппараты и спиртные напитки. Главное — показать

паспорт и затем — при получении купленных товаров — билет.

Большинство беспошлинных товаров должно оставаться в упаковках, пока вы не уедете из Австралии. Некоторые магазины доставят также купленные вами товары в аэропорт, где вы можете забрать их до своего отправления из Австралии.



Башня «Чифли» с торговым пассажем «Чифли Плаза»

АРКАДЫ И ТОРГОВЫЕ ЦЕНТРЫ

Аркады бывают в Викторианском стиле и современными — из мрамора и стекла. Здание королевы Виктории (см. с. 86) — самый роскошный магазин Сиднея. На 4 этажах этого здания расположилось более 200 магазинов. Strand Arcade (см. с. 86) построили в 1892 году. Здесь вам могут предложить ювелирные изделия, белье, предметы высокой моды, антиквариат.

На Питт-стрит расположено несколько магазинов: Скайгарден — предметы домашнего обихода, высокой моды и картинные галереи. Пассаж с продовольственными магазинами предлагает покупателям широкий ассортимент — от спагетти до блюд тайской кухни.

Mid City Centre — магазин музыкальных товаров HMV и ма-

газины, торгующие одеждой, аксессуарами и сувенирами.

Centrepoint — 140 специализированных магазинов, торгующих всем: от авангардистских ювелирных изделий до изделий из кожи.

Гуччи, Картье и Тиффани & Co — вот бренды бутиков, находящихся в пассажах MLC Centre и Chifley Plaza.

Harbourside Shopping Centre предлагает изящные ювелирные изделия и Australiana (т.е. товары, производимые и продаваемые только в Австралии).

ЛУЧШИЕ УНИВЕРСАЛЬНЫЕ МАГАЗИНЫ

Выставки цветов весной и в День матери в универсальном магазине «Дэвид Джонс» на Элизабет-стрит стали столь же легендарными, как и роскошный парфюмерный и косметический зал на цокольном этаже. Семь этажей здания этого универмага заполняют женская одежда, белье, игрушки и канцелярские принадлежности. Универсальный магазин на Маркет-стрит специализируется на торговле мужской одеждой, мебелью, тканями и фарфоровыми изделиями. Отдел продовольственных товаров знаменит своими превосходными винами и деликатесами.

Универсальный магазин «Грейс Броз» (Grace Bros) славится хорошей косметикой, шляпами, австралийской модой, дамским бельем и трикотажем.

«Гоуингс» (Gowings) — магазин мужской одежды. Он продает и такие товары, как солнцезащитные очки, часы и швейцар-



Весенняя выставка цветов в универсальном магазине Дэвида Джонса



Навес над рынком Рокс-Маркет (Rocks Market)

ские армейские ножи, кошельки из кожи кенгуру и плетеные кожаные ремни.

РЫНКИ

Рынок Балмейн (Balmain Market) открывается каждую субботу и предлагает покупателям японские, тайские и индийские блюда.

Рынок Бонди-Бич (Bondi Beach Market), широко известный благодаря продаже сэкондхенда, работает по воскресеньям. Этот рынок примечателен также своими кактусами, изделиями из стекла и поделками для туристов.

Рынок Рок (Rock Market), собирающийся каждый выходной под навесом, насчитывает около 140 торговых мест. Среди предлагаемых здесь товаров изделия из цветного стекла, кожи, кружева.

Сиднейский рыбный рынок (Sydney Fish Market) — идеальное место для покупки свежих морепродуктов. На этом рынке действует Сиднейская школа приготовления пищи из морепродуктов (Sydney Seafood School).

Воскресный Tarpeian Market недалеко от Оперного театра представляет предметы искусства и ремесел. Этому рынку присуща беспорядочная смесь всевозможных товаров. Покупателям здесь могут предложить как английские фарфоровые наперстки, так и декоративные курительные трубки из дерева, эстампы с видами Сиднея, ювелирные изделия и целебные кристаллы.

Еще два рынка заслуживают вашего внимания — это Ирландский рынок (Paddy's Market) (см. с. 95) и Паддингтонский рынок (Paddington Markets).

СПРАВОЧНИК

ТОРГОВЫЕ ЦЕНТРЫ

Centrepoint
Cnr Pitt, Market & Castlereagh Sts.
Карта 1 B5.

Chifley Plaza
2 Chifley Square.
Карта 1 B4.

☎ (02) 9221 4500.

Harbourside Shopping Centre
Darling Harbour.
Карта 3 C2.

☎ (02) 9281 3999.

Mid City Centre
197 Pitt Street Mall.
Карта 1 B5.

☎ (02) 9221 2422.

MLC Centre
19-29 Martin Place.
Карта 1 B5.
☎ (02) 9224 8333.

Skygarden
77 Castlereagh St.
Карта 1 B5.
☎ (02) 9231 1811.

УНИВЕРСАЛЬНЫЕ МАГАЗИНЫ

David Jones
Cnr Elizabeth Castlereagh Sts.
Карта 1 B5.
☎ (02) 9266 5544.

Gowings
319 George St.
Карта 1 B5.
☎ (02) 9262 1281.

Grace Bros
436 George St. Карта 1 B5.
☎ (02) 9238 9111.

РЫНКИ

Balmain Market
Cnr Darling St. and Curtis Rd.
Balmain. Карта 3 A4.

Bondi Beach Market
Bondi Beach Public School,
Campbell Parade, North
Bondi.

Sydney Fish Market
Cnr Pyrmont Bridge Rd & Bank St.
Blackwattle Bay. Карта 3 B2.

Tarpeian Market
Western Boardwalk, Sydney
Opera House. Карта 1 C2.

The Rocks Market
George St., The Rocks.
Карта 1 B5 (см. с. 121).



Дизайн интерьера в магазине на Вильям-стрит в Паддингтоне

Специализированные магазины

В Сиднее можно услышать выражение «smart casual», относящееся как к одежде, так и к случайности ее приобретения. Магазины одежды почтительно относятся к признанным авторитетам в мире зарубежной моды, однако местные модные лейблы успешно соперничают с иностранными. Сидней предлагает обширный ассортимент сувениров — от необработанных опалов и ювелирных изделий до произведений искусства аборигенов. Магазины при музеях нередко выставляют на продажу отдельные предметы.

ЧИСТО АВСТРАЛИЙСКИЕ ТОВАРЫ

Такие товары стали чем-то большим, чем просто сувениры: в настоящее время они представляют собой, по существу, определенную форму искусства. Магазины «Australian Craftworks» продает сувениры. Это изделия из дерева, глины и кожи.

Магазин «Done Art and Design» предлагает оригинальные эстампы, авторы которых Кен и Джуди Доун (см. с. 30). В «Weiss Art» вы найдете предметы, выполненные по эскизам минималистов. «Makers Mark» — это работы из дерева, стекла и серебра. На «Victoria Walk» в здании королевы Виктории (см. с. 86) доминируют магазины, торгующие чисто австралийскими товарами.

Магазин при музее Австралии (см. с. 90–91) торгует сувенирами.

МУЖСКАЯ ОДЕЖДА

Мужскую одежду высшего класса, например Bally, Zegna и Gant, можно найти в «Stewart's Gentlemen's Outfitters». У рок-звезд и моделей пользуется спросом одежда, которую предлагает Leona Ediston.

«Skin Deep» торгует старомодной мужской одеждой: костюмами покроя 40-х и 50-х годов XX века. «Aussie Boys» пользуется популярностью у геев.

ЖЕНСКАЯ ОДЕЖДА

Изящная повседневная одежда — магазины «Country Road» и Карла Дзампатти (Carla Zampatti), австралийский модельер, специализирующийся на повседневной и вечерней одежде.

Магазины «Sportsgirl» — это одежда по последней моде.

Colette Dinnigan использует итальянские и французские кру-

жева, шелк и тюль для производства изысканного дамского белья. Лиза Хо (Lisa Ho) — еще один модельер, стремящийся угодить стильно одевающимся женщинам.



«Chanel shop», Каслри-стрит

АВСТРАЛИЙСКАЯ МОДА

Мода «австралийского аутбэка» — от эластичных плотно прилегающих к ногам сапог и шляп до клеенчатых пальто, что продаются в магазинах фирмы «R.M. Williams». Фирменные предметы одежды для пляжа и сёрфинга можно приобрести в «Hot Tuna», «Mambo Friendship». Фирма «Great Australian Jumper Company» производит классические трикотажные изделия из австралийской шерсти.



Паддингтон. Магазин одежды для сёрфинга.



Шоу-показ мод

КНИГИ И МУЗЫКАЛЬНЫЕ ТОВАРЫ

В крупных книжных магазинах таких как «Dymocks», «Abbeg's Bookshop» и «Ariel», могут предложить ряд путеводителей и карт по Сиднею. Книжный магазин при библиотеке штата Новый Южный Уэльс (см. с. 105) предлагает хороший выбор австралийских книг.

«Red Eye Records» продает редкую и альтернативную музыку. «Good Groove Records» располагает виниловыми пластинками и их CD-переизданиями. «Central Station Records» — центр музыки мейнстрим. «Бирдлэнд» продает записи блюзов, джазовой музыки, авангарда и соула.

ЮВЕЛИРНЫЕ ИЗДЕЛИЯ

«Flame Opals» продает самоцветы. В магазине «Rocks Opal Mine» есть устройство, имитирующее добычу опалов и других самоцветов.

«Gemstone Boutique» предлагает покупателям широкий ассортимент опалов, кораллов, жемчуга, нефрита и золота.

К числу давно и хорошо зарекомендовавших себя ювелирных фирм относится «Fairfax & Roberts».

У северо-западных берегов Австралии находят жемчуг мирового класса. Образцы находок можно увидеть в магазине «Paspaley Pearls».

«Victoria Spring Designs» предлагает ювелирные изделия для украшения одежды (бусы, подвески, перстни, серьги и готические крестики). «Glitz Bijouterie» предлагает серебряные и золотые ожерелья по вполне доступным ценам.

ИСКУССТВО АБОРИГЕНОВ

Традиционные картины, ткани, ювелирные изделия, бумеранги, вырезанные из дерева изделия и карты можно приобрести в «Центре искусства аборигенов». В магазинах «New Guinea Arts» вы можете найти изделия народов Австралии, Папуа — Новой Гвинеи и Океании.



Сувенирные бумеранги

Художественная галерея «Coo-ee Aboriginal Art Gallery» может похвастаться отбором редких эстампов, тканей, книг и произведений музыкального искусства аборигенов.

Галереи «Hogarth Galleries Aboriginal Art Centre» хранят у себя работы Папуны Тула и Бальго и работы таких мастеров, как Кэтлин Петарре и Роселла Намок.

СПРАВОЧНИК

АВСТРАЛИЙСКИЕ ТОВАРЫ

Australian Craftworks

127 George St. The Rocks. Карта 1 B2.

☎ (02) 9247 7156.

Один из двух филиалов.

Done Art and Design

123 George St. The Rocks. Карта 1 B2.

☎ (02) 9251 6099.

Один из нескольких филиалов.

Makers Mark

72 Castlereagh St. Карта 1 B5.

☎ (02) 9231 6800.

Weiss Art

85 George St. The Rocks. Карта 1 B2.

☎ (02) 9241 3819.

Harbourside Festival Shopping Centre, Darling Harbour. Карта 3 C2.

☎ (02) 9281 4614.

МУЖСКАЯ ОДЕЖДА

Aussie Boys

102 Oxford St. Darlinghurst. Карта 5 A2.

☎ (02) 9360 7011.

Marc's

Mid City Centre, Pitt St. Карта 1 B5.

☎ (02) 9221 4583.

Stewart's Gentlemen's Outfitters

Rydge's Sheraton Wentworth Hotel, 61 Phillip St. Карта 1 B4.

☎ (02) 9221 2203.

Skin Deep

141 Elizabeth St. Карта 1 B5.

☎ (02) 9264 1239.

ЖЕНСКАЯ ОДЕЖДА

Carla Zampatti

143 Elizabeth St. Карта 1 B5.

☎ (02) 9264 3257.

Collette Dinnigan

39 William St. Paddington. Карта 6 D3.

☎ (02) 9360 6691.

Country Road

142 Pitt St. Карта 1 B5.

☎ (02) 9394 1818.

Один из нескольких филиалов.

Lisa Ho

2a-6a Queen St. Woollahra. Карта 6 E4.

☎ (02) 9360 2345.

Sportsgirl

Skygarden. Карта 1 B5.

☎ (02) 9223 8255.

Один из нескольких филиалов.

АВСТРАЛИЙСКАЯ МОДА

Bondi Surf Co

178 Campbell Parade. Bondi Beach.

☎ (02) 9130 3271.

Surf Dive'n Ski

462 George St. Карта 1 B5.

☎ (02) 9267 3408.

Один из трех филиалов.

Mambo Friendship Store

17 Oxford St. Paddington. Карта 5 B3.

☎ (02) 9331 8034.

R.M. Williams

389 George St. Карта 1 B5.

☎ (02) 9262 2228.

Один из трех филиалов.

КНИГИ И МУЗЫКА

Abbey's Bookshop

131 York St. Карта 1 A5.

☎ (02) 9264 3111.

Ariel

42 Oxford St. Paddington. Карта 5 B3.

☎ (02) 9332 4581.

Dymocks

424 George St. Карта 1 B5.

☎ (02) 9235 0155.

Один из многих филиалов.

Birdland

3 Barrack St. Карта 1 A4.

☎ (02) 9299 8527.

Central Station Records and Tapes

46 Oxford St. Darlinghurst. Карта 4 F4.

☎ (02) 9331 5222.

Good Groove Records

336 Crown St. Surry Hills. Карта 2 D5.

☎ (02) 9331 2942.

Red Eye Records

66 King St. Карта 1 B5.

☎ (02) 9299 4233.

ЮВЕЛИРНЫЕ МАГАЗИНЫ

Flame Opals

119 George Street. The Rocks. Карта 1 B2.

☎ (02) 9247 3446.

Gemstone Boutique

388 George St. Карта 1 B5.

☎ (02) 9223 2140.

Rocks Opal Mine

Clocktower Square, 35 Harrington St. The Rocks. Карта 1 B2.

☎ (02) 9247 4974.

Fairfax & Roberts

44 Martin Place. Карта 1 B4.

☎ (02) 9232 8511.

Один из двух филиалов.

Glitz Bijouterie

Imperial Arcade. Карта 1 B5.

☎ (02) 9231 1383.

Paspaley Pearls

142 King St. Карта 1 B5.

☎ (02) 9232 7633.

Victoria Spring Designs

110 Oxford St. Paddington. Карта 6 D3.

☎ (02) 9331 7862.

ИСКУССТВО АБОРИГЕНОВ

Aboriginal and Tribal Art Centre

117 George St. The Rocks. Карта 1 B2.

☎ (02) 9247 9625.

Один из нескольких филиалов.

Coo-ee Aboriginal Art Gallery

98 Oxford St. Paddington. Карта 5 B3.

☎ (02) 9332 1544.

Hogarth Galleries Aboriginal Art Centre

7 Walker Lane, off Brown St. Paddington. Карта 5 C3.

☎ (02) 9360 6839.

Один из двух филиалов.

New Guinea Primitive Arts

8th Flr, Dymocks Building, 428 George St. Карта 1 B5.

☎ (02) 9232 4737.

Один из двух филиалов.

РАЗВЛЕЧЕНИЯ В СИДНЕЕ

Сидней имеет все виды развлечений и ночной жизни, которые только можно найти в мегаполисе. Предлагается все — от оперы и балета в Сиднейской опере до шекспировских пьес на берегу моря в амфитеатре Белморал-Бич. Такие театры, как Капитоль, Театр Ее Величества и Королевский театр дают новейшие музыкальные представления, в то время как многие маленькие театры являются сценой экспериментального театра, современного тан-



Афиша Ворф Театра (Театра на Пристани)

ца и рок- и поп-концертов. Рок-кафе процветают как в центре города, так и на окраинах, и существует много ночных мест для джаза, танца и альтернативной музыки. Любителей кино собирают фестивали фильмов, просмотры Дома искусств, иностранные афиши, а также новейшие голливудские блокбастеры. Одной из черт жизни района гавани являются развлечения под открытым небом, пользующиеся большой популярностью у детей.

открытым небом, пользующиеся большой популярностью у детей.



Указатели на стене кинотеатра Денди на Мартин Плейс (см. с. 86)

ИНФОРМАЦИЯ

ОПДРОБНОСТЯХ событий в городе вы можете в первую очередь узнать из ежедневных газет. Они каждый день публикуют рекламы фильмов и часто художественных и театральных событий. Наиболее исчерпывающие перечни публикуются в путеводителе «Metro» в «Sydney Morning Herald» каждую пятницу. «Daily Telegraph» помещает путеводитель по четвергам с указанием возможности приобретения свободных билетов. По пятницам в «Australian» появляются страницы, посвященные искусству, и все газеты в субботних выпусках рецензируют фильмы.

NSW Information Line и большинство крупных отелей имеют полезные бесплатные путеводители, такие как «What's on in Sydney», издаваемые каждый квартал, и еженедельные «Where Magazine».

Музыкальные фанаты прекрасно обслуживаются бесплатными еженедельными путеводителями «On the Street», «Drum Media» и «3D World» с информацией для молодежи, интервью и указателем концертных туров. Они здесь найдут видео- и музыкальные магазины, пабы и клубы. «3D World» помещает информацию о танцевальных клубах.

ПРИОБРЕТЕНИЕ БИЛЕТОВ

НЕКОТОРЫЕ ИЗ популярных опер, шоу, пьес и балетов в Сиднее начинают продажу билетов за несколько месяцев. Хотя лучше забронировать заранее, многие театры оставляют некоторое количество билетов для продажи перед началом представления.

Вы можете купить билеты в кассе или по телефону. На некоторые оркестровые представления не допускаются дети до семи лет. Если вы покупаете по телефону по кредитной карте, билеты могут быть посланы вам по почте. С другой стороны, билеты могут быть получены в кассе за полчаса до начала шоу. Крупные агентства производят бронирование за границей.

Если вы отчаянно стремитесь

попасть на рок-концерт, билеты на который распроданы, всегда в наличии перекупщики, предлагающие билеты у входа, но часто по вздутым ценам.

БИЛЕТНЫЕ АГЕНТСТВА

В СИДНЕЕ ЕСТЬ ДВА билетных агентства: «Тикетек» и «Тикетмастер». Они представляют все основные развлекательные и спортивные события.

«Тикетек» имеет более 50 отделений по всему штату, открыт с 9.00 до 17.00 каждый день недели и в субботу от полудня до 16.00.

Заказы по телефону могут быть сделаны с 8.30–21.00, с понедельника до субботы, и с 10.00 до 19.00 по воскресеньям. Заказы из-за границы могут быть посланы по факсу. Офис «Тикетмастер» открыт с понедельника по пятницу с 9.00 до 18.00. Другие офисы открыты с 10.00–21.00, и их можно найти во всех кинотеатрах



Уличный музыкант на Секьюлар-Куэй

открыт с понедельника по пятницу с 9.00 до 18.00. Другие офисы открыты с 10.00–21.00, и их можно найти во всех кинотеатрах



Ежегодное собачье шоу Марди Грас Фестиваля геев и лесбиянок (см. с. 37)

Грейтер Юнион, Государственном театре, Королевском театре, Театре Капитоль и театре Футбридж. Телефонная справочная работает круглосуточно.

Агентства принимают трэвелчеки, банковские чеки, наличные деньги, VISA, MasterCard (Access) и American Express. Однако некоторые агентства не принимают Diners Club. Берется плата за бронирование, и в случае посылки по почте к цене билетов прибавляется стоимость почтовых услуг. Возврат или обмен не допускаются (только в случае отмены мероприятия).

Если в одном агентстве билеты на представление распроданы, следует проверить, нет ли билетов в других агентствах.



Кiosk Халфтикс, торгующий билетами по сниженной цене

СКИДКИ НА БИЛЕТЫ

КОГДА БИЛЕТЫ НА ПРЕДСТАВЛЕНИЕ не распроданы полностью, Халфтикс предлагает билеты за полцены (плюс плата за бронирование) только для театра, концертов, оперы и балета (за исключением дневных и воскресных представлений, билеты на которые могут быть проданы накануне). Билеты на автобусные туры, театральные рестораны, пароходные круизы, художественные галереи и фильмы также доступны за полцены. Оплата наличными или по кредитной карте.

Вы можете звонить в Халфтикс с 11.00 относительно текущей информации о предлагаемой скидке, и офис открыт с полудня до 17.30, с понедельника по субботу. Приезжайте пораньше, чтобы избежать очередей во время Фестиваля Сиднея. Халфтикс является также агентством «Тикетек» для предварительной продажи.

Во вторник во многих кинотеатрах билеты продаются по сниженному цене. Некоторые независимые кинотеатры имеют специальные цены в продолжение недели.



Испанские огненные танцоры Els Comediantes на Фестивале Сиднея.

Сиднейский Симфонический оркестр (см. с. 134) имеет особую студенческую таксу для тех, кому меньше 28 лет. Эти билеты могут быть куплены только в день представления.

ВЫБОР МЕСТА

ПОКУПАЯ БИЛЕТЫ лично, либо в театре, либо в агентстве вы можете посмотреть план зрительного зала. Имейте в виду, что в Государственном театре ряд А является задним рядом. В Сиднее существует небольшая разница между партером и бельэтажем.

При покупке по телефону у «Тикетек» вы только приблизительно представляете, где находятся ваши места. Компьютер выбирает «лучшие» из наличных билетов.

ЗРИТЕЛИ-ИНВАЛИДЫ

Лучше всего предварительно позвонить и навести необходимые справки. Спрашивайте о наиболее удобном входе с улицы. Мэрия Сиднея имеет доступ для инвалидных кресел на



Афиша Австралийского камерного оркестра (см. с. 134)

входе с Друитт-стрит. Опера Сиднея имеет парковку для инвалидов, проход для кресел на колесах и слуховую систему в Концерт-холле для людей с ослабленным слухом. Также предлагается брошюра «Услуги для инвалидов». Ideas Incorporated имеет список большинства залов Сиднея, приспособленных для инвалидов.

СПРАВОЧНИК

ПОЛЕЗНЫЕ НОМЕРА

Darling Harbour Information Line
☎ 1902 260 568.

NSW Information Line
☎ 13 20 77.

Ideas Incorporated
☎ 1800 029 904.

Опера Сиднея
Справочная
☎ (02) 9250 7111.

Информация для инвалидов
☎ (02) 9250 7185.

Симфонический оркестр Сиднея
☎ (02) 9334 4600.

БИЛЕТНЫЕ АГЕНТСТВА

Ticketmaster
☎ 136 100.
www.ticketmaster7.com

Halftix
91 York St., Sydney (в помещении Молодежного туристского центра)
Карта 1 A5.
☎ (02) 9279 0855.

Ticketek
☎ (02) 9266 4800.
www.tiketek.com.au

Места развлечений в Сиднее

ТЕАТРЫ СИДНЕЯ знамениты своей атмосферой и разнообразием постановок. Комедия также занимает устойчивую нишу в потоке сценического искусства. Австралийские фильмы имеют прекрасную международную репутацию, и ежегодно проводится большое количество кинофестивалей. Любители классической музыки смогут увидеть спектакль в Сиднейской опере. Город также притягивает крупнейшие имена современной музыки.

ФИЛЬМЫ

Вилледж Хойтс (*Village Hoys*) и **Грейтер Юнион** (*Greater Union*) показывают все последние блокбастеры. Кинотеатры **Денди** (*Dendy*) **Синема Пари** (*Cinema Pari*) и **Шовел** (*Chauvel*) демонстрируют новейшие художественные фильмы. **Муви Рум** (*Movie Room*) представляет научную фантастику, культовые и 3D-фильмы. Большинство кинотеатров по четвергам предлагают билеты за полцены.

Ежегодный **Сиднейский кинофестиваль** (см. с. 39) включает документальные фильмы, ретроспективы и новые фильмы всего мира.



Афиша Сиднейского кинофестиваля

ТЕАТР

МУЗИКЛЫ даются в **Театре Ройял** (*Theatre Royal*), Государственном театре (см. с. 86), **Капитоле**.

Среди небольших театров **Театральный центр Сеймур**, **Эссембл** и **Футбридж театр**. **Стейблс театр** (*Stables Theatre*) специализируется на новых австралийских пьесах.

Театральная компания Сиднея является лучшей в городе и дает представления в **Ворфе** (*Wharf Theatre*).

Представления под открытым небом включают спектакли **Шекспира у Моря** (*Shakespeare by the Sea*) в Белморал-Бич и **фестиваля Сидней Фриндж**, определяющей чертой которого являются новые пьесы современных драматургов (см. с. 31).

КОМЕДИЯ

САМЫМ ЛУЧШИМ комедийным театром Сиднея является **Комеди-Стор**. С четверга по субботу даются комиксы, скетчи и ревю. В понедельник вечером коми-

ческие представления происходят в **Бридж-отеле** и в **Фриндж-баре** в **Юникорн-отеле**.

ОПЕРА И КЛАССИЧЕСКАЯ МУЗЫКА

АВСТРАЛИЙСКАЯ ОПЕРА была создана в 1956 году и дает два сезона в здании Оперы с января по март и с июня по октябрь.

Главным оркестром Сиднея является **Сиднейский Симфонический оркестр** (ССО). Концерты даются в Концертном зале здания Оперного театра или в мэрии Сиднея (см. с. 89). Консерватория (см. с. 104) сла-

вится своими симфоническими, духовыми и камерными концертами, а также джазовыми выступлениями. Концерты Австралийского камерного оркестра проходят в здании Сиднейской оперы (см. с. 80–81) в течение всего года.

Хор Сиднейской филармонии, лучший в городе, также выступает в здании Оперы. Самым большим новейшим зданием является Городской концертный зал, в котором постоянно выступает ряд местных и мировых звезд.



Здание Сиднейской оперы



Афиша Танцевальной компании Сиднея

ТАНЕЦ

В ГОРОДЕ можно найти самые разнообразные танцевальные представления. Австралийский балет выступает в здании Оперы в марте — апреле и ноябре — декабре. Репертуар как классический, так и современный.

Танцевальная компания Сиднея является ведущей труппой современного танца и выступает в своей студии в Варфе. **Театр танца аборигенов острова** является также современным с классическим влиянием. Его представления происходят в Театральном центре Сеймур.

РОК, ДЖАЗ И БЛЮЗ

САМЫЕ ИЗВЕСТНЫЕ рок-музыканты выступают в **Развлекательном центре Сиднея**, на крикетной площадке Сиднея, и в аэропорту Сиднея. Такие залы, как **Ориент-отель** и **Селинас** в **Куджи-Бей-отеле**, также собирают толпы.

Относительно джазовой музыки справьтесь в **Бейсмент**, старинном здании. Блюзы исполняются в **Роз оф Австралия** и **Кет-энд-Фиддле-отеле**.

НОЧНЫЕ КЛУБЫ

В ЧИСЛЕ ночных клубов с танцевальной музыкой такие крупные клубы, как **Home**, **Gas** и **Tank**. Дискотеками являются **Q**, **Soho Lounge Bar**, **The Slip Inn**, **Goodbar** и **Club 77**.

Среди гей-клубов **Beresford**, **D.C.M.** и **Oxford-отели** и **Midnight Shift**.

СПРАВОЧНИК

ФИЛЬМЫ

Cinema Pari

Fox Studios.
☎ (02) 9332 1633.

Chauvel

Paddington Town Hall.
Угол Qatley Rd и Oxford St.
☎ (02) 9361 5398.

Dendi Cinema

Martin Place
MLC Centre, 19 Martin Pl.
Карта 1 B4.

☎ (02) 9233 8166.

Opera Quays

2 East Circular Quay.
☎ (02) 9247 3800.

Newtown

261–263 King St.
Newtown.
☎ (02) 9550 5699.

Greater Union

525 George St.
Карта 4 E3.
☎ (02) 9267 8666.

Movie Room

112 Darlinghurst Rd.
Darlinghurst.
Карта 5 B2.
☎ (02) 9360 7853.

Сиднейский кинофестиваль

☎ (02) 9660 3844.

Вилледж Хойтс Центр

505 George St.
Карта 4 E3.
☎ (02) 9273 7431.

ТЕАТРЫ

Капитоль театр (Capitol Theatre)

13 Campbell St., Haymarket.
Карта 4 E4.
☎ (02) 9320 5000.

Энсембл театр (Ensemble Theatre)

78 McDougall St, Kirribilli.
☎ (02) 9929 0644.

Футбридж театр (Footbridge Theatre)

University of Sydney,
Parramatta Rd., Glebe.
Карта 3 A5.
☎ (02) 9266 4800.

Театральный центр Сеймур

Угол Cleveland St. и City Rd,
Chippendale.
☎ (02) 9351 7940.

Shakespeare by the Sea

☎ (02) 9557 1651.

Стейблс театр (Stables Theatre)

10 Nimrod St., Kings Cross.
Карта 5 B1.
☎ (02) 9250 7799.

Sydney Fringe Festival

☎ (02) 8308 1017.

Theatre Royal

MLC Centre, King St.
Карта 1 B5.
☎ (02) 13 61 66.

Wharf Theatre

Pier 4, Hickson Rd,
Millers Point.
Карта 1 A1.
☎ (02) 9250 1777.

КОМЕДИЯ

Комеди-Стор (Comedy Store)

Fox Studios, Moore Park Rd,
Moore Park.
☎ (02) 9357 1419.

Бридж-отель (Bridge Hotel)

135 Victoria Rd, Glebe.
☎ (02) 9810 1260.

Юникорн-отель (Unicorn Hotel)

106 Oxford St, Paddington.
Карта 5 B3.
☎ (02) 9360 3554.

ОПЕРА И КЛАССИЧЕСКАЯ МУЗЫКА

Опера Австралии

☎ (02) 9319 1088.

Сиднейский филармонический оркестр

☎ (02) 9251 3115.

Сиднейский симфонический оркестр

☎ (02) 9334 4600.

ТАНЕЦ

Театр танца аборигенов острова

☎ (02) 9252 0199.

Танцевальная компания Сиднея

☎ (02) 9221 4811.

РОК, ДЖАЗ И БЛЮЗ

Бейсмент (The Basement)

29 Reiby Place.
Карта 1 B3.
☎ (02) 9251 2797.

Кет-энд-Фиддл-отель (Cat & Fiddle Hotel)

456 Darling St.,
Balmain.
☎ (02) 9810 7931.

Куджи-Бей-отель (Coogee Bay Hotel)

Угол Coogee Bay Rd. и Arden St. Coogee.
☎ (02) 9665 0000.

Истерн-Крик-Рейсвей (Eastern Creek Raceway)

Brabham Drive,
Eastern Creek.
☎ (02) 9672 1000.

Ориент Отель (Orient Hotel)

89 George St, The Rocks.
Карта 1 B2.
☎ (02) 9251 1255.

Роз оф Австралия (Rose of Australia)

1 Swanson St.,
Erskenville.
☎ (02) 9565 1441.

Государственный театр

49 Market St.
Карта 1 B5.
☎ (02) 9373 6655.

Развлекательный Центр Сиднея

Harbour St.,
Haymarket.
Карта 4 D4.
☎ (02) 9320 4200.
☎ 1 900 957 333.

НОЧНЫЕ КЛУБЫ

Бересфорд-Отель (Beresford Hotel)

354 Bourke St., Darlinghurst.
Карта 5 A3.
☎ (02) 9331 1045.

Кейв (Cave)

Star City, Pirrama Rd,
Pyrmont.
☎ (02) 9566 4755.

Клуб 77 (Club 77)

77 William St., East Sydney.
☎ (02) 9361 4981.

D.C.M

33 Oxford St., Darlinghurst.
Карта 4 F4.
☎ (02) 9267 7380.

Гэс (Gas)

477 Pitt St., Haymarket.
☎ (02) 9211 3088.

Гудбар (Goodbar)

11a Oxford St., Paddington.
Карта 5 B3.
☎ (02) 9266 0600.

Хоум (Home)

101 Cockle Bay Wharf,
Darling Harbour.
☎ (02) 9266 0600.

Миднайт Шифт (Midnight Shift)

85 Oxford St., Darlinghurst.
Карта 5 A2.
☎ (02) 9360 4319.

Оксфорд-отель (Oxford Hotel)

134 Oxford St., Darlinghurst.
Карта 5 A2.
☎ (02) 9331 3467.

Q

Level 2, 44 Oxford St.,
Darlinghurst.
Карта 4 F4.
☎ (02) 9360 1375.

Слип Инн (Slipp Inn)

111 Sussex St.
☎ (02) 9299 1700.

Сохо-Лондж-Бар (Soho Lounge Bar)

171 Victoria St., Potts Point.
☎ (02) 9358 4221.

Tank

232 George St.
☎ (02) 9240 3094.

Пляжи Сиднея

Поскольку город расположен у воды, не вызывает удивления, что солнце, море и песок играют основную роль в индустрии отдыха Сиднея. В Сиднее имеется много гаваней и пляжей для сёрфинга, до большинства которых можно доехать на автобусе (см. с. 125). Даже если вы не пловец, пляжи предлагают вам способ удалиться на день или выходные от тягот повседневности и насладиться свежим воздухом и легкой жизнью.

ПЛАВАНИЕ

ВЫ МОЖЕТЕ ПЛАВАТЬ и в бухтах, и у океанических пляжей. В числе популярных подобных пляжей Кемп-Коув, Шарк-Бей и Белморел-Бич.

На приморских пляжах находятся на посту спасатели, в красных и желтых головных уборах. Каждое лето проводятся карнавалы спасателей. Позвоните в **Surf Life Surfing NSW** (Национальную службу спасения на воде) по поводу сроков проведения карнавалов. Среди хорошо просматриваемых безопасных пляжей — Бонди, Менли и Куджи.

Пляжи могут оказаться грязными, особенно после сильного дождя. **Справочная Бич Уотч** предоставляет текущую информацию относительно состояния пляжей и заливов.

СЁРФИНГ

СЁРФИНГ — в большей степени образ жизни, чем вид досуга для большинства сиднейцев. Если вы новичок, идите на Бонди, Бронте, Палм-Бич или Коллерой.

Лучшими пляжами для сёрфинга являются Мароубра и Наррабеен. Имейте в виду, что местные спортсмены хорошо знают друг друга и не встречают по-доброму «пришельцев», ныряющих в их

волнах. Если вы хотите учиться, местные магазины в состоянии вам помочь. Свяжитесь с **Бонди Сёрф Компани**, чтобы взять напрокат доску для сёрфинга.

Если вы хотите немного «встряхнуться», существует много прекрасных мест для прогулок от Бонди-Бич (см. с. 122) до Тамарама.

ВИНДСЁРФИНГ И ПЛАВАНИЕ ПОД ПАРУСОМ

ИМЕЮТСЯ МЕСТА вокруг Сиднея, пригодные для любого вида виндсёрфинга. Доски можно взять напрокат от **Белморел Виндсёрфинг, Сейлинг энд Кайякинг Скул энд Хайр**.

В числе хороших мест — Палм-Бич, Наррабеен-Лейкс, Ла-Перуз, Брайтон-Ле-Сендс и Карнелл-Пойнт (для начинающих и недостаточно опытных спортсменов) и Лонг-Риф-Бич, Палм-Бич и Колларой (для более опытных спортсменов).

Одним из лучших способов увидеть гавань является плавание под парусом. Парусную лодку с капитаном можно взять напрокат на полдня у **Австралиен Сейлинг Академи. Ист Сейл Сейлс Клуб** проводит двухдневные курсы для желающих научиться плавать под парусом, а также дает напрокат парусные лодки и моторные катера.



Подводное плавание в Гордонс-Бей

ПОДВОДНОЕ ПЛАВАНИЕ

Это, может, и не Большой Барьерный риф, но здесь существует много великолепных мест для ныряния, особенно зимой, когда вода чистая, но несколько холодная. Излюбленными местами являются Шелли-Бич, Гордонс-Бей и Кемп-Коув.

Про Дайв Куджи предлагает полный набор направлений ныряния с сопровождением и тренировочные ныряния для начинающих. **Дайв Центр Менли** также руководит направлениями, дает напрокат оборудование и проводит погружение с лодки.

СПРАВОЧНИК

Парусная академия

The Spit, Mosman.

☎ (02) 9960 3077.

Прокат Белморел

2 The Esplanade, Balmoral Beach.

☎ (02) 9960 5344.

Наблюдение за пляжами

☎ (1) 800 036 677.

Бонди сёрф Ко.

Shop 2, 72–76 Campbell Parade, Bondi Beach.

☎ (02) 9365 0870.

Дайв Центр Менли

10 Belgrave St., Manly.

☎ (02) 9977 4355.

East Sail d'Albora Marinas

New Beach Rd, Rushcutters Bay

☎ (02) 9327 1166.

www.eastsail.com.au

Про Дайв Куджи

27 Alfreda St., Coogee.

☎ (02) 9665 6333.

Surf Life Saving NSW

☎ (02) 9984 7188.



Лягушатник и спасательный клуб в Куджи-Бич



Ключ

☎ Наблюдение

☎ Прокат досок

0 км 3

0 мили 2

30 ЛУЧШИХ ПЛЯЖЕЙ

ЭТИ ПЛЯЖИ выбраны благодаря безопасному плаванию, водным видам спорта, удобствам или живописному местоположению.

	Бассейн	Сёрфинг	Виндсёрфинг	Рыбная ловля	Подводное плавание	Пикник/барбекю	Ресторан/кафе
Авалон	●	■	●	■	■	■	■
Белморал	●	■	●	■	■	■	■
Бейсин	●	■	■	■	■	■	■
Билгола	■	■	■	■	■	■	■
Бонди-Бич	●	■	■	■	■	■	■
Бронте	●	■	■	■	■	■	■
Кемп-Коув	■	■	■	■	■	■	■
Клифтон-Гарденс	●	■	■	■	■	■	■
Кловелли	■	■	■	■	■	■	■
Куджи	●	■	■	■	■	■	■
Кёл-Кёл	●	■	■	■	■	■	■
Ди Уай	●	■	■	■	■	■	■
Фейри-Бовер	■	■	■	■	■	■	■
Фишерменс-Бич	■	■	■	■	■	■	■
Фрешвотер	●	■	■	■	■	■	■
Гордонс-Бей	■	■	■	■	■	■	■
Лонг-Риф	■	■	■	■	■	■	■
Менли-Бич	●	■	■	■	■	■	■
Мароубра	■	■	■	■	■	■	■
Наррабеен	●	■	■	■	■	■	■
Ньюпорт-Бич	●	■	■	■	■	■	■
Обелиск-Бей	■	■	■	■	■	■	■
Палм-Бич	●	■	■	■	■	■	■
Парслей-Бич	■	■	■	■	■	■	■
Севен Шиллингс-Бич	●	■	■	■	■	■	■
Шарк-Бей	●	■	■	■	■	■	■
Шелли-Бич	■	■	■	■	■	■	■
Тамарама	■	■	■	■	■	■	■
Вотсонс-Бей	●	■	■	■	■	■	■
Вейл-Бич	●	■	■	■	■	■	■

РЫБНАЯ ЛОВЛЯ В СИДНЕЕ

Удивительно то, что в окрестностях многолюдного и шумного порта Сиднея можно поймать самую разную рыбу. Около скал и мысов северных пляжей, таких как Палм-Бич и Билгола (Bilgola), изобилуют тунец, мерланг и морская собачка. У Наррабеен-Лейкс (Narrabeen Lakes) разрешается рыбалка в дельте, и здесь водятся камбала и морской лещ. Укрытая Мидл-Харбор (Middle Harbour) имеет много рыболовных мест, и здесь в основном обитают морской лещ и австралийский серебристый горбыль.

Трооперая морская собачка



СПОРТИВНЫЙ СИДНЕЙ

Во всей Австралии спорт является образом жизни, и Сидней не исключение. В любой день на расвете вы увидите местных жителей на площадках для гольфа, или бегущих трусцой по улицам, или играющих после работы в теннис. В выходные, нет

конца различным спортивным состязаниям. Каждый выходной тысячи людей собираются на футбольном стадионе и крикетной площадке Сиднея, тогда как для тех, которые этого не могут сделать, спорт всевластно царит на экранах телевидения.

КРИКЕТ

В ПРОДОЛЖЕНИЕ ЛЕТНИХ МЕСЯЦЕВ на крикетной площадке Сиднея (КПС) поведутся состязательные и однодневные международные соревнования. Билеты на матчи среди недели часто можно купить у входа, хотя желательно бронировать место заранее (через «Тикетек») на состязательные матчи в выходные и все однодневные международные соревнования.



Австралия против Олл Блэкс, ФСС

ните в «Тикетек» для того, чтобы проверить наличие билетов.

Союз регби является второй наиболее популярной футбольной организацией. Билеты на матчи на уровне соревнований распродаются быстро. Посетите матч между «Валлабис» (Австралия) и «Олл Блэкс» (Новая Зеландия), чтобы ощутить остроту соперничества островов и континента. Звоните в «Тикетек» для справок.

ГОЛЬФ И ТЕННИС

ЭНТУЗИАСТЫ ГОЛЬФА не мыслят жизни без этой игры. Проводится много соревнований по всему Сиднею. Среди них **Мур-парк, Сан-Мишельс и Варрингех**. Разумно предвари-

тельно позвонить относительно бронирования билетов, особенно в выходные.

Теннис является другим любимым видом спорта. Вы можете снять корт в любом месте Сиднея. Многие центры также имеют освещаемые прожектором корты для игры ночью. Попробуйте **Купер-парк** или **Паркленд-Спортс-Центр**.



Игра в гольф в Мур-парке, одной из общественных площадок Сиднея

АВСТРАЛИЙСКИЕ ФУТБОЛ

Австралийский футбол в Сиднее имеет много приверженцев. Местная команда «Сидней Свонс» в продолжение сезона проводит свои домашние игры на крикетной площадке Сиднея. Смотрите местную газету относительно подробностей.

Соперничество между Сиднеем и Мельбурном всегда было сильным. Автобусы, перегружены упорными болельщиками с юга, приезжающими для того, чтобы поддержать свои команды. Билеты обычно можно купить на площадке в день игры.

БАСКЕТБОЛ

БАСКЕТБОЛ ОБРЕЛ популярность в последние годы и как зрелищный, и как оздоровительный вид спорта. От Сиднея в соревнованиях Национальной баскетбольной лиги принимают участие мужские и женские команды. Игры, проводящиеся в



Вид с воздуха на футбольный стадион Сиднея в Мур-парке

Супердоум в Хоумбаш, очень шумные, эмоциональные, в общем, страсти здесь накаляются не на шутку. Билеты можно приобрести в любом отделении «Тикетек» или в кассе Супердоум.

ВЕЛОСИПЕД И РОЛИКОВЫЕ КОНЬКИ

СИДНЕЙ ГОРДИТСЯ великослепными безопасными местами для любого рода езды на велосипеде (см. с. 127). Вы можете взять напрокат велосипеды и шлемы безопасности в **Сентинниел-парк-Сайклс**.

Другим популярным развлечением летом является катание на роликовых коньках. **Бонди-Бордс-энд-Блейдс**, вблизи Сентинниел-парк, дает напрокат роликовые коньки, шлемы и защитное снаряжение. **Экшн Инлайн** в Парраматте также дает напрокат коньки и оборудование.

Что касается тех, кто предпочитают стоять обеими ногами твердо на земле, то вы можете наблюдать за сухопутным сёрфингом и катанием на роликовых коньках по откосам Бонди-Бич (см. с. 137).



Роллеры наслаждаются летним вечером на улицах города

СПРАВОЧНИК

Блу-Маунтин-Эдвенчер-Компани

84a Main St., Katoomba.
☎ 4782 1271.

Бонди-Бордс-энд-Блейдс

230 Oxford St., Bondi Junction.
☎ 9369 2212.

Сентинниел-парк-Секлс

50 Clovelly Rd, Randwick.
☎ 9398 5027.

Сентинниел-Парклендс-Эквестриан-Сентр

Urol Lang и Cook Rds, Moore Park.
Карта 5 D5.
☎ 9332 2809.

Сити-Крег-Климбинг-Сентр

499 Kent St. Карта 4 E3.
☎ 9267 3822.

Купер-парк-Теннис-Кортс

3a Suttie Rd, Double Bay.
☎ 9389 9259.

Экшн-Инлайн

608 Chirh St., North Parramatta
☎ 9976 3831.

Мегалонг-Велли-Херитейдж-Фам

Megalong Valley Rd, Megalong Valley.
☎ 4787 8188.

Мур-парк-Гольф-Клуб

Urol Cleveland St. и Anzac Parade, Moore Park. Карта 5 B5.
☎ 9663 1064.

Парклендс-Спортс

Lang Rd, Moore Park.
☎ 9662 7033.

Сан-Мишельс-Гольф-Клуб

Jennifer St., Little Bay.
☎ 9311 0621.

Самараи-парк-Райдинг-Скул

90 Booralie Rd, Terrey Hills.
☎ 9450 1745.

«Тикетек»

☎ 9266 4800.

Веррингех-Гольф-Клуб

397 Condamine St., North Manly.
☎ 9905 4028.



Однодневный крикетный матч между Австралией и Западной Индией, КПС

УКАЗАТЕЛЬ УЛИЦ СИДНЕЯ

КВАДРАТЫ на карте *Район за районом* показывают, какие части Сиднея представлены в этом Указателе улиц. На карте обозначены все достопримечательности, отели, рестораны, торговые и развлекательные центры, описанные в этом путеводителе и соотнесенные с картами в этом разделе. Все главные виды ясно обозначены, так что их местонахождение легко опре-



делить. Ключ, помещенный ниже, указывает как масштаб карт, так и то, что на них нанесены важные объекты, к примеру железнодорожные вокзалы, автобусные терминалы, пункты причала паромов, службы чрезвычайных обстоятельств, почтовые отделения и туристские информационные центры. На картах указаны также отели (см. с. 466–468) и рестораны (см. с. 498–499).

Вид на Сиднейский мост (см. с. 76–77) от Олимпийского бассейна Северного Сиднея

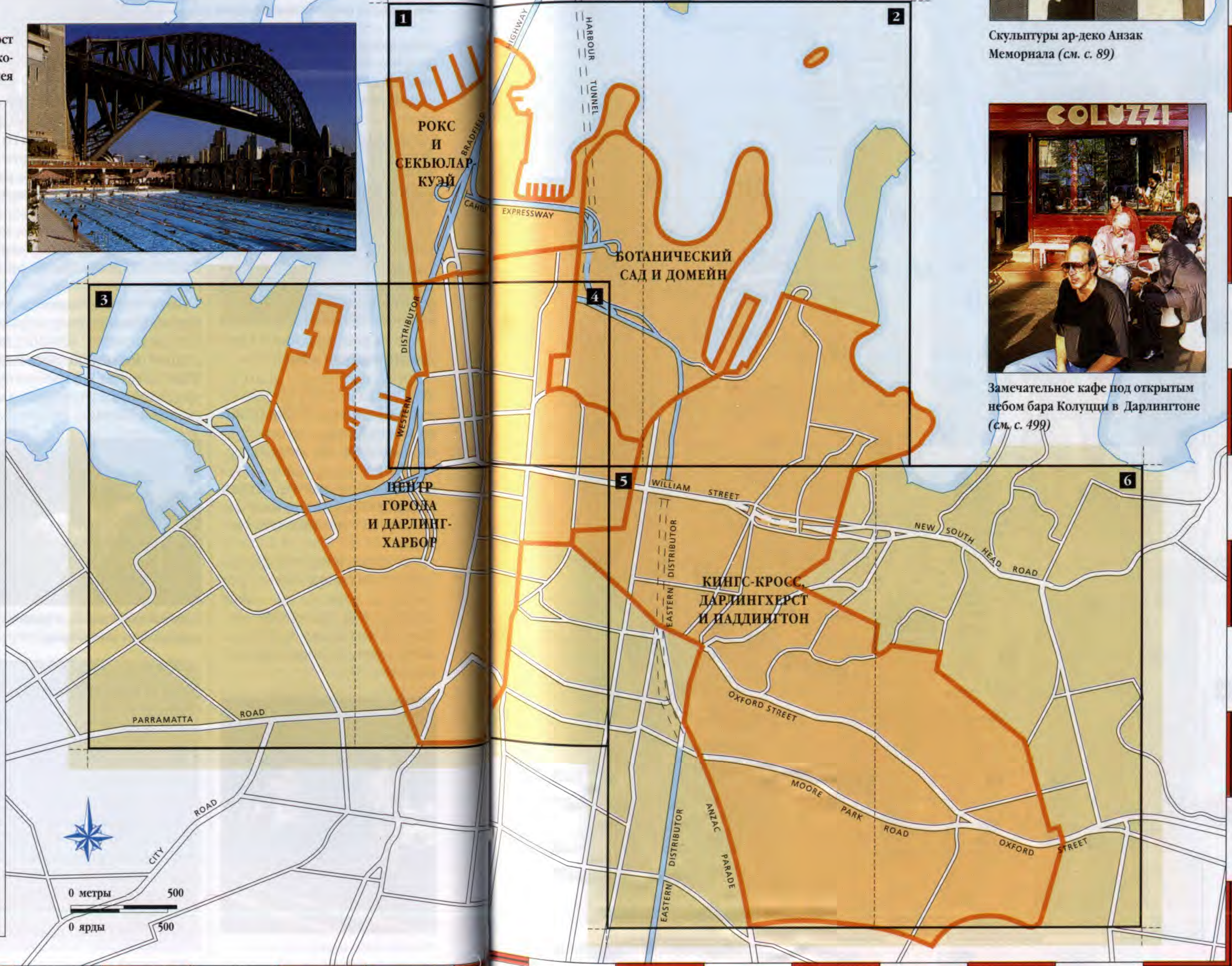


Ключ к указателю улиц

- Основной вид
- Достопримечательности
- Другое здание
- Станция железной дороги
- Станция монорельсовой дороги
- Станция легкой рельсовой дороги
- Автобусный вокзал
- Станция междугородного автобуса
- Паромный причал
- Лодочный причал
- Стоянка такси
- Парковка
- Туристская информация
- Больница скорой помощи
- Полицейское отделение
- Церковь
- Синагога
- Мечеть
- Почтовое отделение
- Площадка для гольфа
- Скоростная автострада
- Линия железной дороги
- Монорельсовая дорога
- Маршрут паромов
- Улица с односторонним движением
- Пешеходная улица

0 метры 250
0 ярды 250

0 метры 500
0 ярды 500



Солнечные часы в Королевском ботаническом саду (см. с. 102–103)

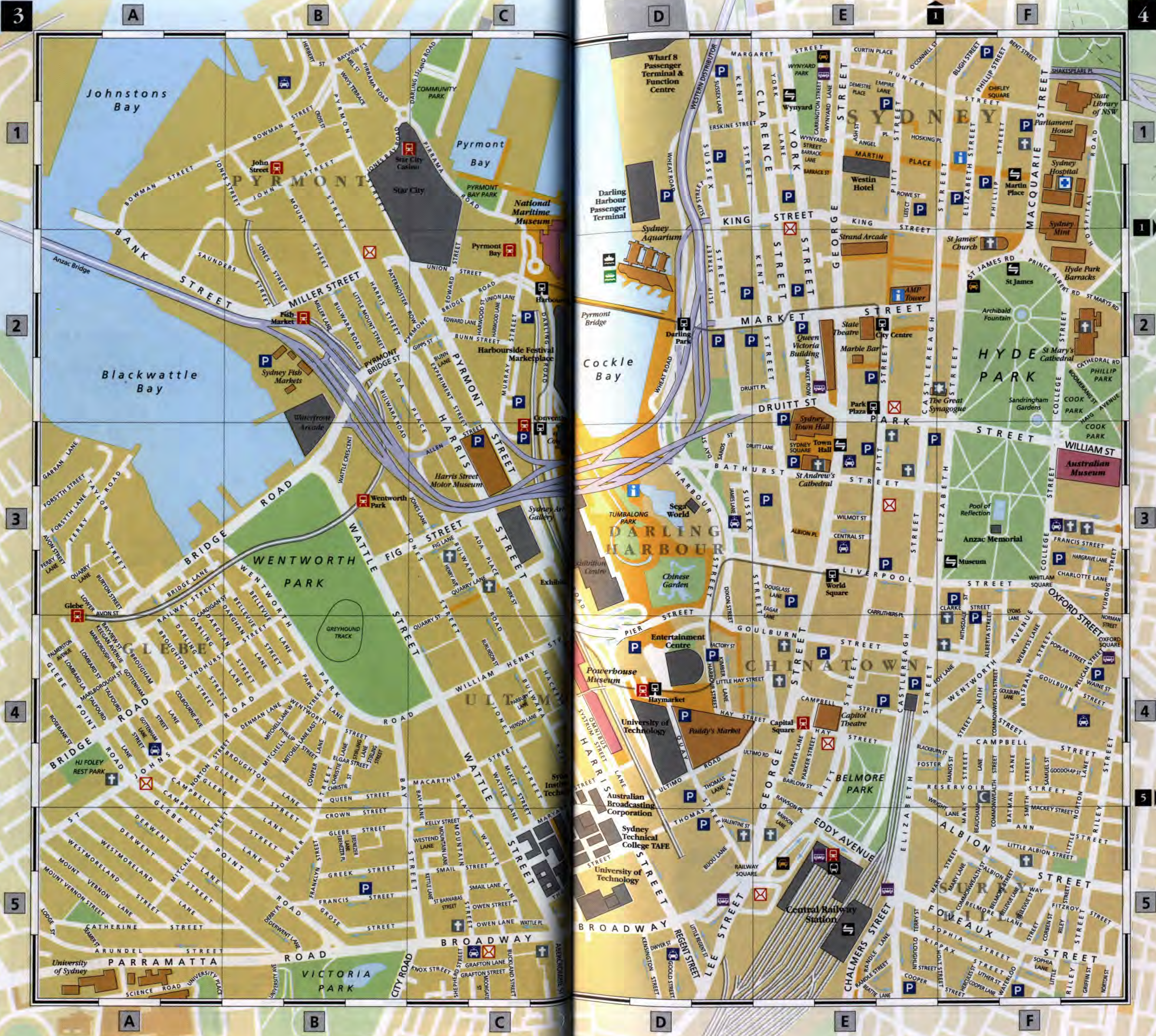


Скульптуры ар-деко Анзак Мемориала (см. с. 89)



Замечательное кафе под открытым небом бара Колуцци в Дарлингтоне (см. с. 499)





Johnstons Bay

Blackwattle Bay

Pyrmont Bay

Cockle Bay

DARLING HARBOUR

CHINATOWN

HYDE PARK

GLEBE

ULTIMO

PARRAMATTA

VICTORIA PARK

Entertainment Centre

Powerhouse Museum

University of Technology

Australian Broadcasting Corporation

Sydney Technical College TAFE

University of Technology

BROADWAY

Capital Square

Haymarket

Central Railway Station

EDDY AVENUE

ALBION

FOVEAUX

WATERLOO

State Library of NSW

Parliament House

Sydney Hospital

Sydney Mint

Hyde Park Barracks

St James' Church

Archibald Fountain

The Great Synagogue

WILLIAM ST

Australian Museum

Anzac Memorial

Museum

OXFORD STREET

WENTWORTH

ALBION

FOVEAUX

WATERLOO

ALBION

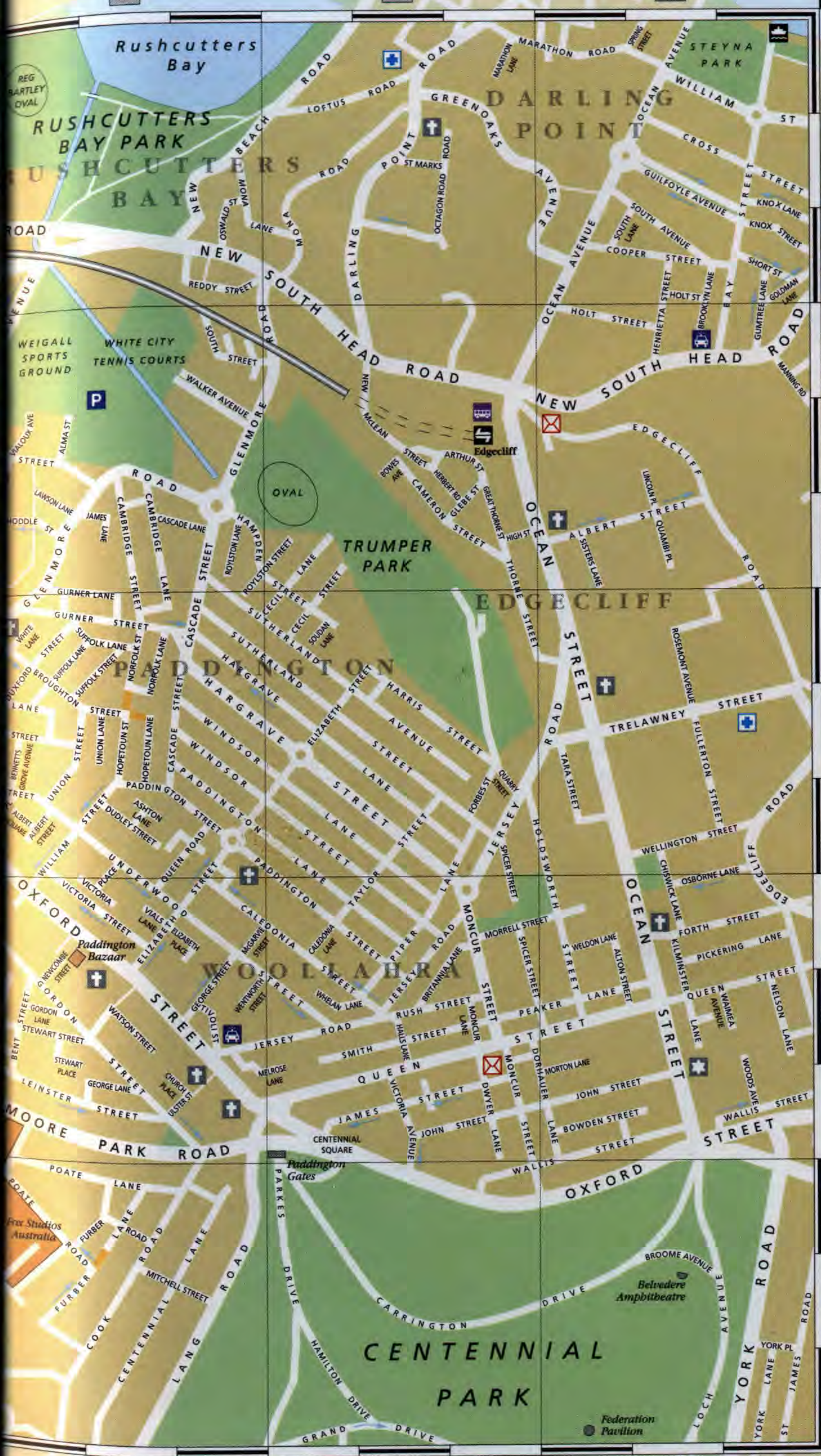
FOVEAUX



WATERLOO

ALBION

FOVEAUX

WATERLOO





Новый Южный Уэльс и АСТ




Знакомство с Новым Южным Уэльсом
и АСТ 150–155

Район Голубых гор 156–173

Южное побережье и Снежные горы 174–181

Канберра и АСТ 182–199



Новый Южный Уэльс и АСТ

Этот юго-восточный угол континента, вокруг Сиднейской бухты, был местом первого европейского поселения в XVIII столетии и ныне является самым густонаселенным и разнообразным регионом Австралии, здесь находится самый большой город, Сидней (см. с. 56–147), а также Канберра, столица страны. Здесь также находится самая высокая гора, гора Косцюшко. На востоке расположены фермы и виноградники, Голубые горы и горно-лыжные курорты Снежных гор. На западе, пустынный ландшафт. Береговая линия тропически жаркая на севере, более прохладная на юге.



КАРТА



Брокен-хилл является одним из немногих шахтерских городов Австралии XIX века, продолжающим выживать на своих минеральных ресурсах (см. с. 173). Это также месторасположение штаб-квартиры Королевской воздушной медицинской службы, и туры, детально освещающие историю службы, пользуются популярностью у туристов.



Главным достоинством **Берка** является его отдаленное местоположение. Орошаемый рекой Дарлинг, город также является процветающим сельскохозяйственным центром (см. с. 173). Подъемный мост соединяет оба берега реки.



Гора Косцюшко в Национальном парке Косцюшко является самой высокой горой Австралии. Панорамные виды Снежных гор открываются со смотровой площадки, на которую можно подняться по пешеходной тропе или на сидячем подъемнике (см. с. 152–153).



ОКРЕСТНОСТИ
ГОЛУБЫХ ГОР
(см. с. 156–173)



Здание **Школы искусств Тентерфида** имеет славную историю, оно известно как место произнесения речи Федерации сэром Генри Паркесом в 1889 году, вслед за которой 12 лет спустя последовало основание Австралийской Федерации (см. с. 52). Городской музей детально освещает это событие.



Темуэрт является сердцем австралийской сельской музыки. В Зале Золотой Гитары, перед которым стоит скульптура гитары, проводятся концерты (см. с. 169).



Скалы **Три Сестры** являются самым известным видом в Национальном парке Блу-Маунтинс. Ночью они освещаются прожектором (см. с. 162–165).



Виндзор является одним из лучших сохранившихся городов XIX столетия в штате. Маквери Армс-отель считается самым старым действующим отелем в Австралии (см. с. 160).



Канберра была спроектирована как новая столица страны в 1912 году, архитектором Уолтером Барли Грифффином. С площади ANZAC открываются прекрасные виды нового дома парламента на вершине **Капитал-хилл** (см. с. 186–187).

Снежные горы

СНЕЖНЫЕ ГОРЫ тянутся на 500 км (310 миль) от Канберры до Виктории. Образовавшиеся более чем 250 млн лет назад, они включают в себя самую высокую гору в Австралии, гору Косцюшко, и единственные в стране ледниковые озера. Летом дикие цветы ковром устилают луга. Снежные горы охраняются в границах Национального парка Косцюшко и также являются местом двух самых больших горно-лыжных курортов Австралии, Фредбо и Першер. По Программе Снежных гор построены плотины на четырех реках для того, чтобы снабдить энергией большинство внутренних районов Восточной Австралии (с.м. с. 175).

Снежная река протекает ниже горы Косцюшко, она перекрыта плотиной, обеспечивающей электроэнергией Мельбурн и Сидней, что является частью Программы Снежных гор.

Голубое озеро является ледниковым озером, одним из немногих в стране, и находится в ледяной чаше глубиной 28 м (90 футов).

Хижина моряка, построенная в память о лыжнике, погибшем здесь в 1928 году, спасла много жизней от свирепых бурянов.

Альпийская дорога представляет собой живописный проезд через горы по долине реки Фредбо, по которому лучше всего проехать весной или летом.



Тропа Шарлотты означает начало пешего подъема на гору Косцюшко. Она названа по имени Шарлотты Адамс, которая, стала первой европейской женщиной, поднявшейся в 1881 году на вершину.

Ущелье Мертвой лошади является удивительной дорогой, по которой можно достигнуть прекрасной девственной природы на западе и Пайлот и Коберрас на юге. Она получила свое название благодаря группе «брамби» (диких лошадей), трагически погибших здесь во время метели в XIX столетии.

Ключ

- Автомагистраль
- Малая дорога
- Пешеходная тропа
- Горнолыжный спуск
- Место лагеря
- Информация для туристов
- Смотровая площадка

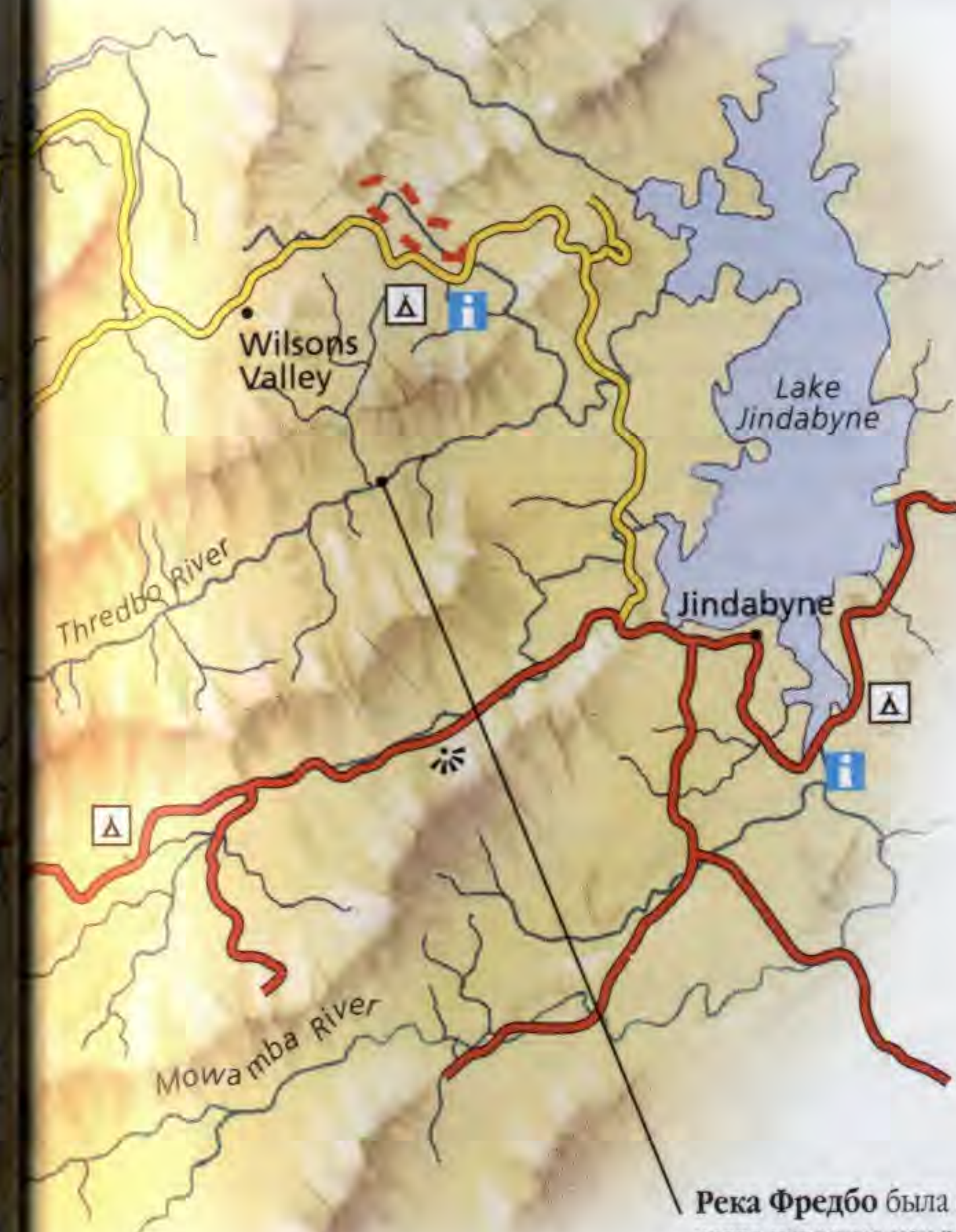


САМЫЕ ВЫСОКИЕ ВЕРШИНЫ СНЕЖНЫХ ГОР

Гора Косцюшко является самой высокой горой в Австралии, и до нее можно добраться по спокойной пешеходной дороге через альпийские луга от Фредбо или Тропы Шарлотты. Гора Таунсенд только немного ниже, но благодаря более отчетливо выступающей вершине ее часто ошибочно принимают за ее более высокую и более знаменитую соседку.



Горно-лыжный спорт популярен в Снежных горах с июня по сентябрь.



Река Фредбо была некогда известна как река Крекенбек благодаря скотоводам, полагавшим, что горы, поднимающиеся по каждой стороне долины, достаточно крутые для того, чтобы сломать спину человеку.



Пещеры Ярангобилли, около 130 км (80 миль) севернее Фредбо, представляют собой систему известняковых пещер, образовавшихся 750 000 лет тому назад. В них находятся величественные белые колонны, ниспадающие замерзшие водопады и изящные подземные бассейны.

ПРИРОДА СНЕЖНЫХ ГОР

Климат Снежных гор часто суров, там дуют сильные ветры, однако здесь в любое время года можно увидеть множество цветов, деревьев и животных. Почти все виды здесь уникальны и характерны только для альпийских регионов Австралии.

Флора

Серебряные снежные маргаритки с их белыми лепестками и желтой сердцевиной являются наиболее живописными из всей массы альпийских цветов.



Кедровый стланик является диким деревом, растущим медленно и близко к земле. Карликовые кукусы питаются его ягодами.

Сфагнум окружает источники, болота и ручьи в высокогорных регионах.



Снежные эвкалипты могут выживать на больших высотах, чего не удается большинству деревьев.

Фауна

Лягушки корробори живут только в хрупком торфяном мху болот региона.



Горный кукусы живут под снегом высоко в горах.



Коричневая и радужная форель, в изобилии плещутся в прохладных горных потоках.

Вина Нового Южного Уэльса и АСТ



Розмаунт шардоне

Новый южный уэльс и АСТ были колыбелью Австралийских вин. Маленькая партия вина была на борту Первой Флотилии, когда он высадился в Сиднейской бухте в январе 1788 года (см. с. 46–67), и эти первые надежды были оправданы благодаря устойчивому развитию процветающей винодельческой индустрии. Новый Южный Уэльс сегодня является местом многих прекрасных виноделен с международной репутацией. Штат постоянно находится в авангарде расширения винной промышленности, культивируя новые виноградники и развивая уже существующие участки для того, чтобы дать достойный ответ местным и экспортным требованиям.




КАРТА

Винные регионы



Коораминта Эстейт является одной из виноделен региона Хилтопс, извлекающий большие преимущества из богатой наносной почвы и регулярных дождей.

Виноградник Сенд Хиллс в долине Лаклан вблизи Форбса производит как традиционные, так и современные вина. Шираз красный, как и классические сухие белые вина, такие как Шардоне, особенно хороши.



Де Бортоли — семейная винодельня в округе Риверайна. Ее фирменные вина, такие как сухой семильон, соответствуют последовательно разумным ценам.

Винодельня университета Шарля Стюарта — новое слово в технике виноделия и науке о винограде. Традиционные вина здесь производятся с использованием высокотехнического оборудования.



Ключ

- Река Гастингс
- Долина Хантер
- Низовья реки Хантер
- Маджи
- Ориндж
- Долина Лаклан
- Ковра
- Хилтопс
- Риверайна
- Тумбарумба
- Канберра
- Шолхейвен



Большая высота над уровнем моря и красная почва Маджи благоприятствуют производству крепких красных вин.



Долина Хантер была первым процветающим регионом Австралии и в наши дни преуспевает.

ВИННЫЕ РАЙОНЫ

В Новом Южном Уэльсе находится восемь районов виноделия, объединяющих 23 региона. Район долины Хантер является наиболее широко известным и справедливо знаменит благодаря семильону, шардоне и каберне совиньон. Более прохладный климат в Ориндж благоприятен для производства вин высокого класса, и в Риверайна производятся замечательные вина десертного типа.

КЛЮЧЕВЫЕ ФАКТЫ



Местоположение и климат

Климат в Новом Южном Уэльсе разнится от средиземноморского типа до субтропического, что объясняется колебаниями высот над уровнем моря и топографией. Долины, собирающие регулярные осадки и сосредоточивающие плодородные земли, благоприятны для развития винодельческой промышленности штата. Положение Сиднея как города, представляющего собой ворота страны, означает, что винодельни Нового Южного Уэльса принадлежат к числу наиболее доступных, особенно находящиеся в верхних и нижних частях долины Хантер.



Сорта винограда

Основными сортами являются шардоне и семильон для белых вин, шираз и каберне совиньон для красных вин. В числе других местных сортов пино нуар, верделхо, шембурсине и рислинг.



Хорошие Производители

Тирреллс, Лейкс Фолли, Маквильямс, Монтроз, Розмаунт, Ротбери, Виндхем, Брокенвуд, Кассегрейн, Дрейтон, Де Бортоли, Рейнолдс, Клонакилла.

РАЙОН ГОЛУБЫХ ГОР

ПРЕДСТАВЬТЕ СЕБЕ север Нового Южного Уэльса в живых весенних красках. Это темная синева Голубых гор; голубовато-зеленые озера Северного побережья; зелень листьев влажных лесов, расположенных неподалеку от границы штата Квинсленд, и золото пшеничных полей. И наконец, на дальнем западе — красные и желтые цвета пустыни.

С тех пор как в 1770 году английский исследователь капитан Джеймс Кук провозгласил восточную половину Австралии британским владением и назвал ее Новым Южным Уэльсом, Сидней и его окрестности вышли на передний край австралийской жизни.

Предмесья Сиднея — Виндзор и Ричмонд разрослись, превратившись в районы процветающего земледелия на прилегающих к реке Хоксбери плодородных землях. Препятствие, каким являлись Голубые горы, в 1812 году было наконец преодолено, ознаменовав тем самым начало продвижения скотоводов, занимавшихся разведением овец и крупного рогатого скота, с севера, запада и юга Австралии на зеленые равнины предгорий. В середине XIX столетия «золотая лихорадка», охватившая Батерст, Маджи и дошедшая до плоскогорий Новой Англии, способствовала появлению дорог и развитию железнодорожного транспорта.

Совершенствование систем связи в конце XIX и начале XX столетия привело к тому, что Новый Южный Уэльс в настоящее время характеризуется большим числом городов, значительной численно-

стью сельского населения и более населенной береговой линией, чем где бы то ни было на континенте. К счастью, такое бурное развитие не лишило этот район естественной красоты.

От величественных и ошеломляющих своей девственной природой Голубых гор до голубых вод и прибоя Байрон-Бей, являющегося восточной оконечностью Австралии, район остается легкодоступным для путешествий. Самым естественным образом он разделен на три части: береговая линия и уходящие вглубь страны тихие районы, включая знаменитые виноградники долины Хантер; возвышенности, плоскогорья и плато Новой Англии, и западные равнины с их реками, национальными парками, цветущими сельскохозяйственными районами, и находящиеся на значительном удалении пыльные малонаселенные районы к западу от Большого Водораздельного хребта.

Сочетание урбанистической культуры и прелестного окружающего ландшафта делает этот район Австралии излюбленным местом круглогодичного отдыха коренных жителей и туристов.



Маяк на мысе Байрон, восточной оконечности Австралии

Экскурсия в окрестности Голубых гор

Расстояния в северной части Нового Южно-го Уэльса могут быть весьма значительными, поэтому продолжительность любого путешествия будет зависеть от времени, которым вы располагаете. На пути в Сидней находятся такие овеянные историей города времен «золотой лихорадки», как Виндзор; возвышаются вершины Голубых гор; между Батерстом и Маджи разбросаны города, возникшие вокруг золотых приисков, и тянутся зеленые холмы долины Хантер.

Путешествие по Северному побережью лучше всего рассматривать как отдых в пути между Сиднеем и столицей штата Квинсленд Брисбеном или как кратковременную остановку для посещения пляжей и мест рыбной ловли неподалеку от Порт-Маккуори, Тари и Кофс-Харбор.



Ключ

- Голубые горы и окрестности
- Запад водораздела, с. 172–173



Впечатляющий вид на скальное образование «Три сестры» в Национальном парке Блу-Маунтинс

ДОСТОПРИМЕЧАТЕЛЬНОСТИ:

- Армидейл 7
- Баррингтон-Топс 6
- Национальный парк Блу-Маунтинс с. 162–165 1
- Национальный парк Гибралтар-Рейндж 8
- Госфорд 3
- Инверелл 10
- Маджи 12
- Ньюкасл 4
- Тамуэрт 11
- Тентерфилд 9
- Виндзор 2

Автобусная экскурсия

Долина Хантер 5

Западная часть Водораздела
См. с. 172–173

- Берк 15
- Брокен-Хилл 16
- Даббо 13
- Лайтнинг-Ридж 14
- Уогга-Уогга 18
- Национальный парк Вилланда 17



Canberra



Байрон-Бей, мыс Байрон, восточная оконечность австралийского материка

КАК ДОЕХАТЬ

Развитая сеть железных и шоссейных дорог, ведущих вверх к Северному побережью и главным городам, таким как Кофс-Харбор, Байрон-Бей и Армидейл, делает этот район доступным для путешественников. Тем не менее автомобиль остается предпочтительным транспортным средством для знакомства с самыми яркими достопримечательностями района в естественных условиях их существования. Автомагистрали отличаются высоким уровнем качества, хотя иногда имеют лишь две полосы движения; исключение составляет идущая вдоль побережья Принсез-хайвей. Другие маршруты проходят по трассе Нью-Ингленд-хайвей, ведущей в районы Северных плоскогорий, по автомагистрали Ньюэлл-хайвей, которая доставит вас до города Мори, и трассе Грейт-Вестерн-хайвей, ведущей через Голубые горы к Батерсту.

См. ТАКЖЕ

- Где остановиться с. 468–469
- Где перекусить с. 501–502

0 километров 50
0 миль 50

Ключ

- Автострада
- Дорога местного значения
- Живописный маршрут
- Река
- * Смотровая площадка



Обширные пространства виноградников в долине Хантер

Национальный парк Блу-Маунтинс 1

См. с. 162–165.

Виндзор 2

1850. ☒ ☑ ☒ ☒ ☒ ☒ ☒ 7
Thompson Square. (02) 4577 2310.

Это хорошо сохранившееся поселение времен колонизации является одним из пяти «городов Маккуори». Возникший на отмелях реки Хоксбери в 1794 году город обеспечивал фермеров как плодородными землями, так и удобной транспортировкой готовой продукции по реке.

В центре города стоит церковь Святого Матфея, созданная по проекту Фрэнсиса Гринуэя. Она являет собой яркий образец георгианской колониальной архитектуры и считается лучшим творением архитектора. Интересными являются также здания Маккуори Армз (Арсенал муккуори), претендующие на звание старейшей гостиницы Австралии, и музей Хоксбери. Музей хранит летопись ранней истории колонизации Виндзора.

Музей Хоксбери

7 Thompson Square. ☎ (02)4577 2310.
☑ 10.00–16.00 — ежедневно.
☑ Страстн. пятница, 25 дек., ☒



Церковь Святого Матфея в Виндзоре, созданная по проекту Фрэнсиса Гринуэя

ОКРЕСТНОСТИ: одним из пяти «городов Гринуэя» является Ричмонд, расположенный в 6 км западнее Виндзора. Это поселение было основано шестью годами ранее, в 1789 году. Фермерская усадьба «Маунтинвью» (1804), представляет собой одно из старейших зданий страны.

Госфорд 3

38 000 ☒ ☑ ☒ ☒ ☒ ☒ ☒ 200
Mann St., (02)4325 2835.

ГОСФОРД — это главный город популярного места отдыха, известного под названием Центральное побережье, и он служит прекрасной площадкой для осмотра окрестностей. Сельские поселения, которые когда-

то были разбросаны по всему побережью, в настоящее время превратились в сплошной пляжный пригород, протянувшийся на юг до Национального парка Ку-ринг-гаи Чейз (см. с. 122). Город располагается на спокойном северном побережье Брисбен-Уотерс, предоставляющем прекрасные возможности для занятий парусным спортом и другими видами активного отдыха. Место, обязательное для посещения, и рынок Эффалонга, находящийся в центре города. Расположенные по соседству пляжи побережья получили широкую известность благодаря высокой волне, чистым лагунам и протяженным песчаным участкам. Пляжи здесь столь многочисленны, что легко можно найти уединенное местечко для отдыха.



Типичный дом XVIII века в старом Сиднее, недалеко от Госфорда

Старый Сидней

В 12 километрах к западу от Госфорда находится точная копия первого поселения (см. с. 46–47). Местные жители, одетые по моде XVIII столетия, занимаются повседневными делами людей эпохи колонизации. Следующая достопримечательность — **Австралийский парк рептилий**, дом для многих видов рептилий, включая крокодилов, крупных варанов и змей.

Старый Сидней

Old Pacific Hwy, Somersby. ☎ (02) 4340 1104. ☑ Ср–вс, 10.00–16.00 ежедневно. ☑ 25 дек. ☒ ☑ Имеются ограничения.

Парк рептилий

Old Pacific Hwy, Somersby. ☎ (02) 4340 1022. ☑ 9.00–17.00 ежедневно. ☑ 25 дек. ☒ ☑

ОКРЕСТНОСТИ: в Национальном парке Брисбен-Уотерс есть место стоянки аборигенов Балгэндри, каменная галерея, где на стенах вырезаны фигурки людей и животных, возраст которых уходит в глубь тысячелетий.

Ньюкасл 4

138 000 ☒ ☑ ☒ ☒ ☒ ☒ ☒ 363
Hunter St. (02) 4974 2999.

НЕКИЙ ПРИЕЗЖИЙ, посетивший в 1880-е годы Ньюкасл, второй старейший город Австралии, заметил: «Мне показалось, что весь город, взволнованный нашим прибытием, не придумал для встречи ничего лучшего, чем собраться в одном месте». Хаос, о котором вспоминает очевидец, был результатом реакции города на разработку угольных месторождений и мощное развитие сталелитейной промышленности.

Строительство продвигалось только по мере роста доходов, а городское планирование носило в основном случайный характер. Сегодня такая хаотичность застройки только добавляет очарования Ньюкаслу. Город совершенно свободно следует за изгибами чудесной гавани, а его главные улицы взбираются на окружающие холмы. На главной, очень оживленной Hunter St. можно полюбоваться множеством зданий совершенно разных архитектурных стилей. В архи-



Здание почты в итальянском стиле, Ньюкасл

тектуре здания суда прослеживаются черты свободного классического стиля позднего периода; облик судебных палат демонстрирует образец стиля викторианского; здание почты во многом повторяет черты венецианской Palladio Basilica, а кафедральный собор города — церковь Христа — это продуманный во всех деталях, впечатляющий пример викторианской неоготики.

В современной **Художественной галерее Ньюкасла** хранятся работы наиболее известных художников Австралии XIX и XX столетий, в том числе и родившихся в Ньюкасле Уильяма Добелла, Артура Бойда и Бретта Уайтли (см. с. 30–31).

Основная достопримечатель-

ность береговой части порта — Куинз-Уорф (Королевская верфь) (см. с. 501–502). На южной стороне порта в конце длинной пешеходной дорожки находится маяк Ноббис.

Чуть дальше располагается **Форт-Стрэтчли**. Несмотря на непрерывно осуществлявшееся наблюдение, форт ни разу не открывал огонь до 1940 года, когда японцы обстреляли Ньюкасл во время Второй мировой войны. По обеим сторонам от входа в порт тянутся пляжи с великолепными условиями для серфинга.

Художественная

галерея Ньюкасла

Cnr Darby & Laman Sts. ☎ (02)4974 5100. ☑ ср–вс, 10.00–17.00. ☑ 25 дек., Страстн. пт. ☒ ☑

Форт-Стрэтли

Nobbys Rd. ☎ (02)4929 3066. ☑ 10.00–16.00, ср–вс. Милитари Таннелз. ☑ 12.00–16.00, сб и вс. ☑ Страстн. пт, 25 дек. ☒ ☑

ОКРЕСТНОСТИ: в 20 километрах южнее Ньюкасла раскинулось озеро Маккуори, размеры которого в 4 раза превосходят размеры Сиднейской гавани (см. с. 70–99). Размеры озера позволяют заниматься любимыми видами водного спорта. На западном берегу, в местечке Ванги-Ванги, находится Доббел-Хаус, где некогда жил известный художник Уильям Доббел.

ФРЭНСИС ГРИНУЭЙ, ОСУЖДЕННЫЙ АРХИТЕКТОР

До недавнего времени на 10-долларовой австралийской банкноте был изображен портрет Фрэнсиса Гринуэя, архитектора времен колонизации. Это были единственные в мире деньги, благодаря которым страна отдала дань уважения осужденному фальшивомонетчику. Гринуэя был доставлен из Англии в Сидней в 1814 году для отбывания 14-летнего срока заключения за совершенное преступление. Под покровительством губернатора Лаклана Маккуори, назначившего Гринуэя в 1816 году архитектором по гражданскому строительству, последний спроектировал более 40 зданий, из которых 11 сохранились до наших дней. В 1819 году архитектору было даровано помилование, однако вскоре отношение к нему переменилось, поскольку, находясь на государственной службе и получая соответствующее жалование, он запрашивал за свои проекты астрономические гонорары. В итоге Гринуэя умер в полной нищете в 1837 году.



Фрэнсис Гринуэя (1777–1837)

Национальный парк Блу-Маунтинс ①



Куабарра

Облик Голубых гор формировался более 250 млн лет назад. Служа надежным домом для племен аборигенов почти 14 000 лет, местность вначале представляла собой невероятное препятствие для белых поселенцев (см. с. 164), однако уже с 1870-х годов она становится любимым местом отдыха. Горы получили свое название за эффект, создаваемый голубой дымкой, которая образуется в результате выделения эфирных масел из листьев эвкалипта. Превосходные подъездные пути и пешеходные тропинки делают экскурсию по парку приятным и неустойчивым развлечением.

Зиг-Заг Рейлзуэй (The Zig Zag Railway) — это линия железной дороги между Сиднеем и Митгоу, по которой курсируют поезда на паровой тяге.

РАСТИТЕЛЬНЫЙ И ЖИВОТНЫЙ МИР ГОЛУБЫХ ГОР



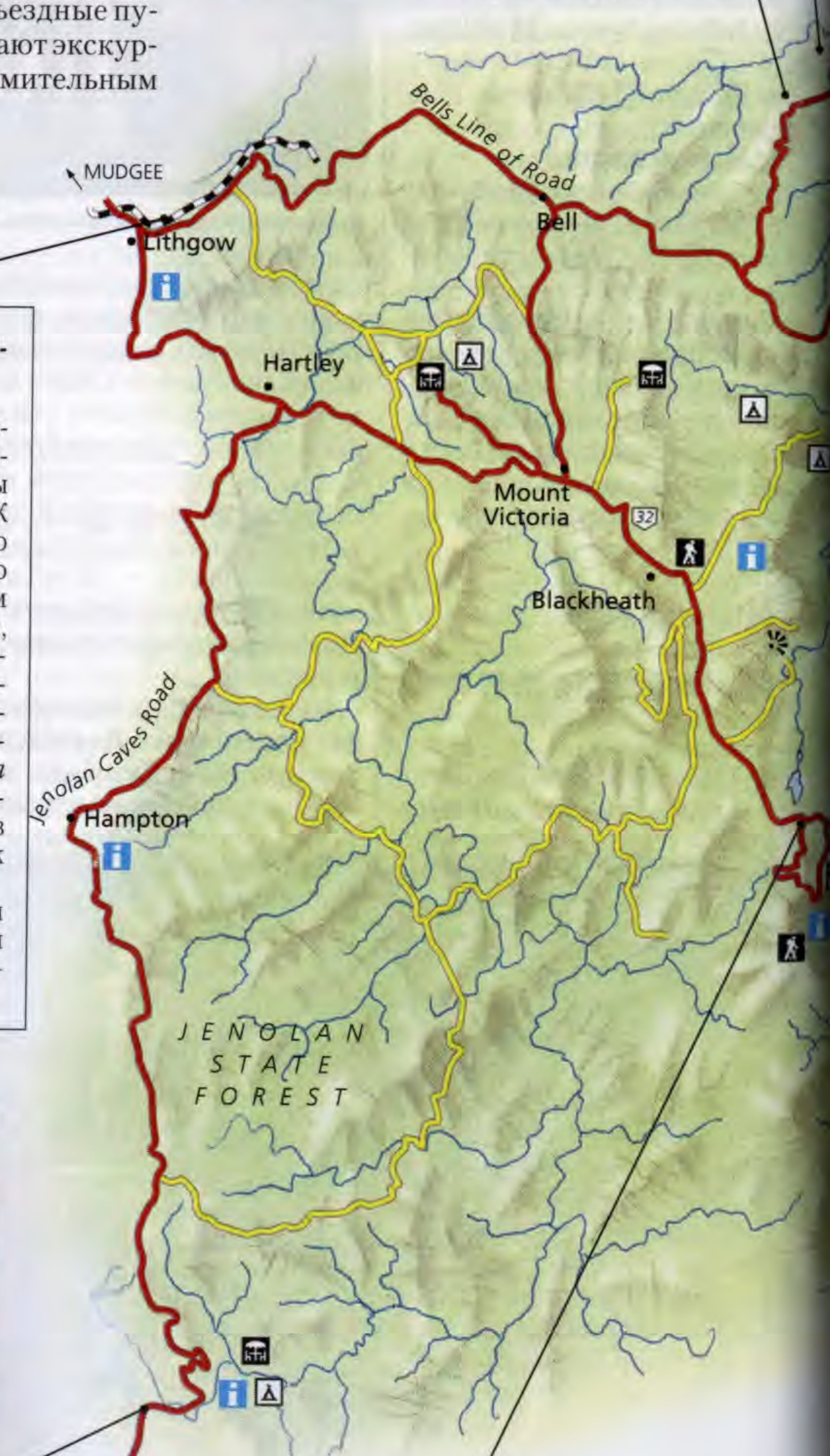
Поссум

Голубые горы — это место, где можно легко увидеть уникальные виды растений и животных. К примеру, великолепного лирохвоста — лесную птицу с веерообразным хвостовым оперением, отличающуюся характерным пронзительным криком. Или покрытый крошечными белыми цветами сассафрас (*Doryphora sassafras*), который представляет собой один из видов богатой флоры теплолюбивых влажных лесов. Осторожный щеткохвостый поссум днем ищет укрытие в лесистой части местности, а ночью выходит на поиски корма.



Храм папоротников представляет собой зеленый массив, расположенный между ручьями, что напоминает картину влажного тропического леса.

Маунт-Вильсон
На базальтовом основании, появившемся в результате извержений ныне потухшего вулкана, в настоящее время раскинулись сады.



Пещеры Дженолан (Jenolan Caves)

Девять известняковых пещер открыты для посетителей; здесь можно увидеть изумительные по красоте сталактиты и сталагмиты.

Катумба — крупнейший город в районе национального парка, и здесь предлагаются все виды услуг по размещению туристов.



Ботанический сад Маунт-Тома
Растения, собранные здесь со всего мира, например гималайские рододендроны, являются уроженцами прохладных районов.

Для справки

Great Western Hwy
Great Western Hwy Glenbrook (13 0065 3408). Катумба.



Вентворт-Фоллз
Водопад является свидетельством мощного вертикального сдвига пород. По берегам водопада растет влажный тропический лес.

0 километров 5
0 миль 5



Лора
Особенностью этой деревушки являются старинные особняки, такие как Лора-Мэниш.

Ключ

- Главная дорога
- Второстепенная дорога
- Начало пешеходной тропы
- Информация для туристов
- Железная дорога
- Место для кемпинга
- Место для пикника
- Смотровая площадка



«Три Сестры»

Легенда аборигенов гласит, что трехглавая скала — это три сестры, отец которых, защищая дочерей от чудовища, жившего в болотах и лагунах, подверг их заточению.

Экскурсия в Голубые горы

ГОЛУБЫЕ ГОРЫ, достигающие в своей высшей точке 1100 м над уровнем моря, вначале делали первых колонистов фактическими заложниками района бухты Сиднея. Многие поселенцы были убеждены в том, что за горами можно найти благословенные равнины для выпаса скота и выращивания зерна, однако неоднократные попытки дойти до столь желанных пастбищ заканчивались неудачей. Как бы то ни было, но в 1813 году трое фермеров Грегори Блэксленд, Уильям Лоусон и Уильям Чарлз Вентворт отправились в тщательно продуманное путешествие по хребту между реками Гроуз и Кокс и счастливо выбрали на западную сторону гор. Строительство автомобильных и железных дорог сделало горы еще более притягательными, и вскоре здесь появились курорты. В 1959 году было опубликовано сообщение об учреждении Национального парка Блу-Маунтинс, что служило гарантией сохранности больших пространств дикой природы.

Музей Нормана Линдсея

14 Norman Lindsay Crescent, Falconbridge. ☎ (02)4751 1067.

☐ Ежедневно. 🕒 25 дек. 🗺️ 🚶

Норман Линдсей, один из самых известных художников Австралии, своими откровенными и весьма рискованными произведениями вызывал острые дискуссии в обществе на протяжении всей своей жизни. Он в 1913 году приобрел в собственность уединенный дом в горах и создал в своем затворничестве огромное число произведений, многие из которых являлись отражением его личного неприятия моральных и сексуальных ограничений, принятых в обществе того времени.

Прекрасно сохранившийся дом художника ныне является галереей его многочисленных картин, шаржей, садово-парковых скульптур на мифологические темы и книг для детей. Одна из комнат полностью отведена под экспозицию, посвященную «The

Magic Pudding», этому неувядающему шедевру, одинаково любимому и детьми, и взрослыми.

Лора

☎ Echo Point, Katoomba. ☎ 1300 653408. 🕒 Первая сб месяца.

Этот небольшой городок на Great Western Hwy, с его европейскими садами и художественно-декоративной архитектурой, напоминает об изысканном стиле жизни 20-х годов прошлого века. Главная улица с тремя полосами движения — весьма привлекательное место для замечательных художественных галерей, кафе, магазинов и ресторанов.

В 6 км от Лоры располагается Эверглейдс-Хаус — художественная фантазия из прихотливых изгибов, балконов и стен розового оттенка. Начиная с 1930-х годов сады Эверглейдс-Хаус считаются классическим образцом ландшафтного дизайна для районов с холодным климатом. Здесь есть тенистый альпийский сад, не-

сколько сообщающихся гротов, уголок рододендронов, дендрарий и важно прошаживающиеся по земле павлины.

Проехав по Клифф-Драйв до Катумбы, посетители могут полюбоваться окрестными пейзажами. Смотровая площадка в конце маршрута Sublime Point Road открывает вид на изумительные пейзажи долины Джемисон.



Впечатляющая подвесная дорога над Голубыми горами

Катумба

☎ Echo Point, Katoomba. ☎ 1300 653408.

Катумба — это шумный туристический центр Голубых гор и одновременно удобная база для экскурсий. Несмотря на это, городу удается сохранять изящный облик того времени, когда в 1870 году он впервые привлек внимание состоятельных жителей Сиднея. Живым напоминанием о тех благословенных днях служат кафе «Парагон» (Paragon), с его зеркальными стенами, отделанными панелями из черного дерева, и шикарные гостиницы, наполненные свежим воздухом, с видом на прекрасную долину Джемисон.

В нескольких минутах езды от города находятся самые популярные достопримечательности района Экоу-Пойнт — это место, где размещается крупный информационный центр и откуда открывается вид на впечатляющую громаду Маунт-Солитерн и скальное образование «Три Сестры», являющееся самым известным здешним символом (см. с. 162–163). Короткий пеший маршрут ведет вниз, к основанию этого поразительного скального образования.

Лесной массив Лура-Форест, тихое, уединенное место, служащее прекрасным образцом разнообразия растительного и животного мира теплолюбивых влажных лесов.

Над долиной западной части города на высоте 205 м проплывают вагончики живописной канатной дороги. Для людей с крепкими нервами альтернативой этому маршруту может служить спуск по почти отвесному горному ущелью в вагончиках прогулочной железной дороги. Считаясь самой крутой в мире, эта дорога первоначально была построена в 1880 году для доставки шахтеров вниз, к богатым залежам угля в долине.


Блэкхит

☎ Govetts Leap Rd. ☎ (02) 4787 8877.

Блэкхит — это небольшая деревушка, которая предложит вам более спокойный вид отдыха, чем многие из оживленных городов, расположенных в горных районах дальше на восток. Высочайший уровень обслуживания в ресторанах и гостиницах нередко побуждает посетителей задержаться здесь на одну-две ночи, а не возвращаться в Сидней в тот же день. Однако настоящей изюминкой Блэкхита является возможность увидеть окутанные голубой дымкой лощины и распадок прекрасной долины Гроуз.

Начать путешествие лучше всего с Центра наследия, в 3 км от Блэкхита, если ехать по Govetts Leap Rd. Геологическое происхождение местности, историческое прошлое коренного населения и переселенцев из Европы, растительный и животный мир этого района документально представлены в экспозиции Центра. Гаветс-Лип, откуда открываются пленительные виды на долину Гроуз, служит отправным пунктом многих маршрутов. Крутая каменная тропа идет вниз в южном направлении мимо Брайдл-Фоллз, величайшего водопада Голубых гор, и далее — через пространства, поросшие горным вереском.

Крутой и тяжелый 8-часовой обратный маршрут ведет в долину к Голубому эвкалиптовому лесу, получившему свое название из-за дымчато-голубых стволос особой разновидности эвкалиптов. Большой каньон под силу лишь наиболее подготовленным туристам — эта 5-часовая пешая



Ущелья долины Гроуз неподалеку от Блэкхита

прогулка через глубокие ущелья и каньоны из песчаника проливает свет на некоторые геологические тайны происхождения гор.

Пещеры Дженолан

Jenolan Caves Rd. ☎ (02)6359 3311.

☐ Ежедневно 10.00–17.00. 🗺️ 🚶

Небольшая часть Восточной пещеры.

Пещеры Дженолан (Jenolan Caves) расположены на юго-западе горной цепи. Великолепная транспортная автомагистраль проходит мимо роскошных старинных отелей Маунт-Виктории, перед тем как свернуть на юг в местечке Хартли, являющийся центром первым скотоводческим районом, основанным в 1815 году Блэкслендом, Лоусоном и Вентвортом. Южный отрезок дороги, проходящей через участки с вертикальным обна-



Известняковые образования в пещерах Дженолан

жением породы в долине Канимба, представляет собой один из впечатляющих горных видов.

Впервые пещеры Дженолан были открыты в 1838 году. Выше 300 подземных камер образовались в известняковом поясе, сформировавшемся более 300 млн лет назад. Пещеры изобилуют изящнейшими известняковыми образованиями. Здесь протекает река со зловещим названием Стикс (Styx River).

Ботанические сады

Маунт-Тома

Bells Line of Road. ☎ (02)4567 2154.

☐ Ежедневно. 🕒 25 дек. ☐

Маунт-Тома располагается вдоль дороги Bells Line of Road, спокойного, но приобретающего все большую популярность туристического маршрута. Слово «Тома» взято из языка аборигенов, в котором оно соответствовало слову «папоротник». Ботанические сады Маунт-Тома были созданы в качестве дополнения к Королевскому ботаническому саду Сиднея (см. с. 102–103) с целью сохранения таких видов растений, которые не выжили в условиях прибрежного климата. Особый интерес представляют растения Южного полушария, развивавшиеся в изоляции, после того как Австралия, отделившись от Гондваны, стала самостоятельным континентом (см. с. 19).

Пейзажи в северной и южной частях долины Гроуз просто захватывают дух.



Живописная Main St. с тремя полосами движения, Лора

Путешествие в долину Хантер

Первые виноградники, имевшие промышленное значение, появились в Австралии на плодородной почве долины реки Хантер в 1830 году. Первоначально являясь районом производства крепленых вин, сегодня долина Хантер выпускает лучшие марки красного и белого столовых вин. Февраль и март здесь — месяцы сбора урожая. Долина Хантер с 70 винодельнями, большинство которых ежедневно открыты для посетителей, а также с развитой сетью ресторанного и гостиничного обслуживания (см. с. 466–523), является популярным объектом туризма.



Лейкс-Фолли ③
Макс Лейк заложил свой виноградник в 1960-х годах, и в 1990-х годах первым добился успеха в выращивании винограда сорта каберне совиньон в долине Хантер.

Поместье Ротбери ④
Дом в виде бочонка (Каск-Холл) возник в воображении винодела Лена Эванса. Здесь вина завоевали такую же мировую славу, как и устраиваемые здесь музыкальные концерты.

Виноградники семейства Тиррелл ⑤

Семейство Тиррелл занимается виноделием с 1858 года. Открытая площадка для дегустации позволяет видеть всю панораму виноградников.

Брокенвуд ⑥

Первый урожай винограда был собран здесь в 1973 году, и до настоящего времени продукция этого винного завода неизменно пользуется спросом у ценителей.

Тэмбурлейн ⑦

Небольшой частный производитель. Эксклюзивные вина можно купить только здесь или в обществе производителей вин.

Линдеманс ⑧

Одно из самых известных предприятий долины Хантер, производящее семильон и шираз.

Винный завод Маквильямс Маунт-Плезант ⑨


В течение многих лет завод управлялся легендарным виноделом Филом Райаном, здесь же было создано вино «Mount Pleasant Elizabeth Semillion», ставшее одной из лучших марок высококачественных белых вин Австралии.



Винодельня семейства Петерсонс ⑩
Это небольшое семейное предприятие в долине Хантер известно своими уникальными экспериментами по созданию новых марок игристых вин.

Ротбери ①

Ранний завтрак с шампанским в Ротбери и полет на воздушном шаре над долиной Хантер — такое начало дня, посвященного знакомству с винодельческими предприятиями, доставит вам величайшее наслаждение.



Общество производителей вин долины Хантер Вэлли ②
Эта организация (The Hunter Valley Wine Society) проводит дегустации вин во многих местных предприятиях и по желанию экскурсантов дает исчерпывающие объяснения. Двумя наиболее признанными марками вин долины Хантер считаются шираз (Shiraz) и семильон (Semillion).

0 километров 5
0 миль 5

Ключ

- Экскурсионный маршрут
- Другие дороги
- * Смотровая площадка

ИНФОРМАЦИЯ ДЛЯ ВОДИТЕЛЕЙ

Длина маршрута: 60 км, и не смотря на то что никаких ограничений на число посещаемых винных производств не существует, представляется, что 3–4 экскурсии в день вполне достаточно, для того чтобы иметь время для дегустации и неторопливого обсуждения качества местных вин. Не следует забывать и о том, что австралийские законы сурово преследуют вождение в состоянии алкогольного опьянения (см. с. 549).
Начало маршрута: воротами в долину Хантер и местом, где находятся основные туристические центры долины, является город Сеснок.
Места стоянок: город Поколбин располагает множеством кафе, универсальным магазином и зоной для устройства пикников.



Панорама гор, открывающаяся с Баррингтон-Топс

Баррингтон-Топс — район Мирового наследия ⑥

Gloucester. 27 Denison St., Gloucester. (02) 6558 1408. Ежедневно.

С северной стороны долины Хантер протянулось горное образование, известное под названием Баррингтон-Топс. Являясь одним из высочайших мест Австралии, оно достигает высоты 1550 м. Суровые горные вершины, влажный лес с прохладным воздухом, ущелья, утесы и водопады делают Баррингтон-Топс настоящим раем для любителей спортивной ходьбы, туристов, орнитологов и альпинистов. Лес столетних деревьев, занимающий площадь в 280 000 га, находится на территории Национального парка Баррингтон-Топс. Влажный дождевой лес в 1986 году был объявлен районом Мирового наследия, а в 1996 году — частью Основного резерва влажных лесов на Востоке (см. с. 22–23). Более сотни лет горы Баррингтон-Топс являются любимым местом отдыха для жителей Сиднея и его окрестностей. В арсенале туроператоров — организация экскурсионных поездок вглубь дикого леса. К услугам отдыхающих — кемпинг на берегу р. Аллин, пешеходные тропинки, ведущие к Телегерри и Джерузалем-Крик, а также купание в горном озере Леди'с Вэлл.

Самый удобный путь к Баррингтон-Топс лежит через Дангог.

Армидейл ⑦

22 000. Marsh St., 1800 627736. Ежедневно.

Армидейл — студенческий городок, окруженный кольцом великолепных национальных парков.

Существование университета придает городку атмосферу аристократизма и интеллекта, а в многочисленных театрах, пабах и университетских залах проходят концерты, спектакли, фильмы и лекции.

К объектам Национального наследия причислены 35 зданий Армидейла XIX столетия; среди них мэрия, Дворец правосудия и собор Святого Петра. В здании Музея искусства Новой Англии размещены коллекции Ховарда Кинтона и Чендлера Ко-



Прялка из экспозиции этнографического музея Армидейла


натов представлены многие работы австралийских художников, в том числе Тома Робертса и Нормана Линдсея (см. с. 30). К востоку от Армидейла находится Национальный парк Оксли Уайлд Риверс, главной достопримечательностью которого является Вуллумби-Гордж (Wollomombi Gorge), один из высочайших (220 м) водопадов Австралии.

Музей искусства Новой Англии

Kentucky St. (02) 6772 5255. 10.30–16.00, ежедневно. 1 янв, Страстн. нп, 25 дек.

Национальный парк Оксли Уайлд Риверс

Waterfall Way. (02) 6776 4260. Ежедневно. Есть ограничения.



Бурный поток в Национальном парке Гибралтар-Рендж

Национальный парк Гибралтар-Рендж 8

Gwydir Hwy ☎ (02) 6732 5133.
 ☑ Ежедневно. ♿

Национальный парк Гибралтар-Рендж в 70 км к востоку от Глен-Иннес известен своими гигантскими горными пиками (1200 м над уровнем моря), вересковыми пустошами. Наибольшую красоту этому месту придают полевые цветы, такие как телопея усеченная и сандерсония. В парке есть удобные пешеходные дорожки и места для кемпинга.

Национальный парк Гибралтар-Рендж соединен с Национальным парком Уошпул 100-километровым пешим маршрутом, составляющим часть Мирового наследия.

Глен-Иннес и окружающие деревушки Гленко, Бен-Ломонд, расположенные в долине Шаннон, известны как австралийская «страна кельтов». Эта область, заселенная в 1852 году шотландцами, валлийцами, ирландцами и иммигрантами из Корнуолла, участвует в ежегодных торжествах Австралийского кельтского фестиваля (см. с. 38). Традиционным памятником всем кельтским переселенцам

являются городские Стоящие Камни (Standing Stones).

Основной отраслью промышленности остается добыча сапфиров. До настоящего времени все еще популярно «искательство» — самостоятельный поиск сапфиров, топазов, гранатов и бериллов в заброшенных рудниках вблизи деревень Эммавилль и Торрингтон. В сентябре в Глен-Иннес проходит выставка драгоценных камней.

Тентерфилд 9

☎ 3200. ☒ ☓ ☑ ☒ ☒ Rouse St.
 (02) 6736 1082.

Сельский городок Тентерфилд, находящийся к северу от плоскогорий Новой Англии, занимает особое место в австралийской истории. Он часто упоминается как «Колыбель нации» и стал тем местом, где в здании Школы искусств 24 октября 1889 года сэр Генри Паркес, видный политический деятель XIX века из местного городка, произнес свою историческую

речь «О единстве нации». Обращение выражало его взгляд на необходимость объединения всех колоний Австралии.

Среди других исторических зданий этого небольшого городка следует упомянуть созданное в Викторианском стиле поместье Станнум-Хаус, магазин конской упряжи, при постройке которого использовался местный песчаник (магазин стал знаменитым после появления песни «Tenterfield Saddler»), и восстановленное здание суда с его стеклянным потолком. Нельзя не сказать также о Болд-Рок (Лысой скале) и Буну-Буну, расположенным приблизительно в 40 км (25 миль) к северу от Тентерфилда. Болд-Рок — это второй после Улуру (см. с. 278–281) крупнейший природный монолит Австралии. С него открываются изумительные по красоте виды: на востоке — горные системы вулканического происхождения, на севере — Национальный парк Джирравин в Квинсленде и гора

Маккензи на юге.

Каскад водопадов Буну-Буну, низвергающихся с высоты 210 м в ущелье, — идеальное место для плавания.

К востоку от Тентерфилда в находящемся под охраной штата лесу Буну расположена **стоянка аборигенов племени Вуллуд-Вуллудни** — заповедная земля народа Джидабал; место, открытое для посещения.

☎ Стоянка аборигенов племени Вуллуд-Вуллудни

Via 157 Rouse St. ☎ (02) 6736 1082.

☑ Ежедневно. ☑ Страстн. пт, 25 дек. ☒ ☓ ☑ За автобусную экскурсию.
 ♿ Имеются ограничения.



Мемориальная доска Генри Паркеса



Здание Школы искусств города Тентерфилда

Инверелл 10

☎ 10 000. ☒ ☓ ☑ ☒ ☒ Water Towers Complex, Campbell. (02) 6728 8161.

ИНВЕРЕЛЛ НАЗЫВАЮТ «сапфировым городом», поскольку большая часть добываемых в мире сапфиров приходится именно на эту область. Здания на главной улице построены в 1880-е годы в период бурного развития добывающей промышленности. **Инверелл Пайонир Вилледж** — типичный образчик городка первых поселенцев.

Немного южнее Инверелла сооружена мощная плотина Колтон. Переправа через реку Гвидир — настоящее приключение.

☎ Инверелл Пайонир Вилледж

Tingha Rd, Inverell. ☎ (02) 6722 1717.

☑ 10.00–17.00 ср–вс. ☑ Страстн. пт, 25 дек. ♿

Тамуэрт 11

☎ 3500. ☒ ☓ ☑ ☒ ☒ Cnr Murray & Peel St. (02) 6755 4300.

Тамуэрт — процветающий сельский город в центре плодородных равнин. Он известен прекрасно сохранившейся старинной архитектурой и первым в Австралии электрическим освещением улиц. К тому же это столица австралийской музыки кантри.

Каждый январь тысячи поклонников и исполнителей кантри стекаются сюда на десятидневный фестиваль **кантри-музыки**, в программе которого выступления в стиле «блюграсс», уличные представления, исполнение баллад, игра на аккорде-

оне и вручение премии «Золотая гитара» (см. с. 37). В архитектурном облике Информационного центра, построенного в форме лежащей гитары, и в существовании Галереи Звезд, где великие исполнители увековечены в виде восковых фигур, нашла свое отражение специфика города и стиля кантри.

Тамуэрт известен в Австралии также и как центр любителей верховой езды. Именно здесь находится Ассоциация владельцев лошадей, участвующих в соревнованиях на короткие дистанции, и Ассоциация аппалузы. В напряженном графике состязаний наездников предусмотрено время для проведения родео и показательных выступлений по преодолению препятствий.

Маджи 12

☎ 7500. ☒ ☓ ☑ ☒ Lumgoy.
 ☎ 84 Market St. (02) 6372 1020.

Маджи — это великолепный старый сельский городок с садами и величественными зданиями.

Первым поселенцем расположенного на отменях реки Каджгонг города был Уильям Лоусон, который в 1821 году открыл эту богатую землю с прекрасными пастбищами. Топографические работы и планировку поселения осуществил в 1824 году Роберт Ходдл. Проект был настолько удачным, что автор повторил планировку города Маджи четырнадцатью годами позже при строительстве Мельбуры (см. с. 374–375). В список достопримечательностей входят такие сооружения,

как Риджент-Театр на Черч-стрит, многие церкви, банковские и гражданские здания на Маркет-стрит,



Стадо овец под деревом, на землях района Маджи

железнодорожный вокзал и восстановленный отель Вест-Энд, в котором теперь разместился блестящий Музей колониальной гостиницы.

Маджи знаменито также окружающими его со всех сторон виноградными и ежегодным сентябрьским Фестивалем вина (см. с. 36).

ОКРЕСТНОСТИ: в 50 и 60-х годах XIX к югу от Маджи было обнаружено золото, что вызвало приток в этот район тысяч старателей (см. с. 50–51). Было время, когда население каждой из деревень Хилл-Энд, Каргрейвс, Уинднер и Софала составляло более 20 000 человек, однако с завершением «золотой лихорадки» эти поселения превратились в города-призраки. Самым известным среди них является Хилл-Энд, в настоящее время Уголок живой истории, в котором почти все здания датируются 1870-ми годами. Речушки деревни Уинднер продолжали быть золотодобывающими до 1930-х годов. И сейчас популярным времяпровождением среди туристов является мытье песка в лотке.

Один из самых известных искателей Австралии Генри Лоусон был родом из этих мест (см. с. 31), и Центр его имени размещен в Галгонге, деревне времен «золотой лихорадки». Именно она изображена на оригинале 10-долларовой австралийской банкноты.

☎ Центр имени Генри Лоусона

147 Mayne St., Gulgong. ☎ (02) 6374 2049. ☑ Ежедневно. ☑ Страстн. пт, 25 дек. ♿



Массивная золотая гитара перед Информационным центром Тамуэрта

Побережье Нового Южного Уэльса

СЕВЕРНОЕ ПОБЕРЕЖЬЕ Нового Южного Уэльса известно сочетанием природной красоты, мягкого климата и хороших курортов. Восточная оконечность австралийского материка — залив Байрон-Бей, достоинства которого многократно усиливаются благодаря девственному ландшафту и превосходным пляжам. В некоторых местах пляжи непосредственно граничат с влажным лесом, в котором находятся несколько национальных парков и заповедников (см. с. 22–23). Повсеместное распространение получили здесь сахарный тростник и банан.

Редклиф-Бич ④



Редклиф граничит с изумительным по красоте Национальным парком Юрайджир — это один из нескольких песчаных уединенных пляжей, находящихся поблизости.

Муни-Бич ⑤



Небольшая речушка, которая несет свои воды в океан, извиваясь в зарослях зеленых кустарников, и располагает прекрасными возможностями для безопасного купания, пикников и лагерного отдыха.

Урунга ⑥



Две реки, Беллинген и Каланг, впадают в океан именно в том месте, где расположен живописный пляжный курорт. Безопасные воды делают этот район чрезвычайно популярным среди любителей семейного отдыха.

Серд-Хэдленд-Бич ⑦



Подобно соседнему Хангри-Хед-Бич, расположенному в 5 км севернее, этот пляж с сильными прибойными волнами, ударяющими о скалы мыса, популярен среди любителей сёрфинга.

Графтон, городок с элегантными улицами и тротуарами вдоль побережья, возник в XIX столетии. Наибольшую известность городу принесли растущие здесь во множестве палисандровые деревья, пурпурные цветы которых служат украшением и главным символом ежегодного октябрьского фестиваля (см. с. 37).



★ Крауди-Бей ⑫



Являясь частью национального парка, лагуны, леса и поросшие вереском болота Крауди-Бей изобилуют представителями местной флоры и фауны. Популярным развлечением здесь является рыбная ловля.



Кофс-Харбор — одна из туристических жемчужин Нового Южного Уэльса. Это место, окруженное прекрасными природными пляжами, демонстрирует плоды человеческой деятельности — порт и ряд туристических сооружений высшего уровня.

Аракун ⑨



Этот живописный мыс входит в систему оздоровительно-развлекательной зоны штата. Поблизости возвышаются стены Трайэл-Бей-Гаол, прогрессивного тюремного учреждения XIX столетия, которое открылось заново в годы Первой мировой войны, чтобы содержать заключенных из разных стран мира, обвиненных в военных преступлениях.



КАРТА

★ Тэллоус-Бич ①



Это один из многочисленных пляжей, находящихся в непосредственной близости от города Байрон-Бей, в восточной оконечности Австралии. Район получил известность благодаря непридуманной, свободной от национальных предрассудков атмосфере.

★ Вуди-Бей Бич ②



Район чрезвычайно популярен у пеших туристов и людей, путешествующих в автомобилях. Неподалеку, в местечке Илука, находится самый большой по протяженности в Новом Южном Уэльсе прибрежный участок влажного леса.

★ Ямба ③



Типичный рыбацкий поселок XIX века становится все более популярным в наши дни благодаря своим превосходным пляжам. Рыбная ловля остается основным видом деятельности как для профессионалов, так и для любителей.



★ Намбакка-Хедс ⑧



Участок песчаных пляжей, протянувшийся на несколько миль вдоль всего района. Город является популярным курортом и местом кратковременного отдыха для людей, путешествующих между Сиднеем и Брисбеном.

★ Креснт-Хед ⑩




Преимущества этого небольшого курорта — спокойствие и безмятежность пляжа с абсолютно безопасным купанием и наличие места для занятий сёрфингом. Совсем неподалеку от этого места расположился прекрасный природный заповедник.



Маунт-Уорнинг — потухший вулкан, последнее извержение которого произошло 20 млн лет назад. По тропинке вы подниметесь от места автомобильной стоянки до вершины вулкана (1150 м).

★ Порт-Маккуори ⑪



Созданный в 1821 году как поселение для отбывающих наказание преступников, порт лишь в 1970-е годы стал пользоваться успехом. Мягкий климат делает этот район популярным местом отдыха.



Ключ

- Автострада
- Дорога местного значения
- Проселочная дорога
- Река
- Смотровая площадка

К западу от Водораздела

Западный регион штата, контрастируя с буйной зеленью Голубых гор, лазурными водопадами и синими водами побережья Нового Южного Уэльса, являет собой типичный австралийский аутбэк. Эта унылая выжженная солнцем земля, естественно, довольно безлюдна. И лишь кое-где на ней встречаются шахтерские поселки и национальные парки. Даббо и Уогга-Уогга — главные местные города, а обо всем, что находится дальше них, обычно говорят: «За Берком». Такие места посещают лишь самые целеустремленные туристы. Однако даже самым отважным из них следует избегать посещения этого района в жаркие летние месяцы.



КАРТА

- Западная часть Водораздела
- Голубые горы

МЕСТА, ОБЯЗАТЕЛЬНЫЕ ДЛЯ ПОСЕЩЕНИЯ

- Берк **15**
- Брокен-Хилл **16**
- Даббо **13**
- Лайтнинг-Ридж **14**
- Уогга-Уогга **18**
- Национальный парк Вилландра **17**

Ключ

- Автострада
- Главная дорога
- Река

Даббо **13**

32000. ☒ ☓ ☑ ☒ ☒ ☒ Cnr Newell Hwy & Macquarie St. (02) 6884 1422.

Даббо располагается в географическом центре штата и является столицей западной части Нового Южного Уэльса. Впервые сельскохозяйственные возможности этого района были замечены в 1817 году путешественником и исследователем Джоном Оуксли, выбравшим место для поселения на отмелях реки Маккуори. С тех пор город ежегодно производит продукты питания и сельскохозяйственных товаров на сумму 45 млн долларов.

Даббо имеет свою довольно богатую колониальную историю. Среди наиболее интересных зданий следует указать построенный в 1876 году Музей города Даббо; здание суда в итальянском стиле, построенное в 1890 году, и возведенные в 1884 году Палаты Маккуори, украшенные терракотовыми изразцами и колоннами в тосканском стиле.

Посетители старой тюрьмы Даббо могут послушать трагиче-

скую историю Джека Андервуда, аборигена, повешенного за участие в Брилонгской бойне. Прототипами героев ставшего классическим романа «Robbery Under Arms» (см. с. 30), автор — Рольф Болдервуд, судья из города Даббо, стали заключенные этой тюрьмы.

Самая большая достопримечательность Даббо — зоопарк Вестерн-Плейнс, расположен-



Носорог в зоопарке Вестерн-Плейнс

ный в 5 км от города. Посетители могут увидеть более 800 экзотических и 1000 местных видов животных, живущих в условиях полной свободы.

☒ Старая тюрьма города Даббо

Macquarie St. ☒ (02) 6882 8122. ☒ Ежедневно. ☒ Страстн. пт, 25 дек. ☒

☒ Зоопарк Вестерн-Плейнс

Obley Rd. ☒ (02) 6882 5888. ☒ Ежедневно. 9.00–17.00. ☒ ☒

Лайтнинг-Ридж **14**

6000. ☒ ☓ ☑ ☒ ☒ Morilla St. 1800 639 545.

Лайтнинг-Ридж — небольшая шахтерская деревня и родина редчайшего опала — темного цвета с красными, зелеными и голубыми переливами. Город также славится гостеприимством, хорошо организованными экскурсионными поездками на шахты, множеством магазинчиков, где вам предложат опалы, и горячими минеральными источниками.

Берк **15**

3400. ☒ ☓ ☑ ☒ ☒ ☒ 24 Anson St. (02) 6872 1222.

Берк предстает перед нами красочным городом, который некогда был мировым центром производства шерсти.

Следы золотой поры Берка заметны в архитектурном облике колониальных зданий и старой плотины, верфи и подъемного моста, вызывающих в памяти время колесных пароходов (см. с. 421). О некоторых событиях из истории Берка можно узнать, посетив городское кладбище: рядом с несколькими беглыми каторжниками и первыми скотоводами похоронены афганские погонщики верблюдов, которые с Ближнего Востока в XIX столетии привезли животных в Австралию.

Брокен-Хилл **16**

23500. ☒ ☓ ☑ ☒ ☒ ☒ Cnr Blende and Bromide St. (08) 8087 6077.

Неофициальный центр малонаселенной части Нового Южного Уэльса, Брокен-Хилл — это шахтерский город, прилепившийся на краю пустынь внутренней Австралии. Город был основан в 1883 году, когда молодая еще в те годы компания Broken Hill Pty Ltd. (BHP) открыла огромные залежи цинка, свинца и серебра в «жиле» протяженностью 7 км. В настоящее время компания Broken Hill Pty снижает темпы освоения залежей, однако вокруг города по-прежнему высятся терриконы шлака. Пивных в этом месте на одного человека приходится больше, чем в любом другом городе штата, а улицы носят названия металлов.



Старинная пивная в городе-призраке Силвертон, неподалеку от Брокен-Хилл

РАЙОН МИРОВОГО НАСЛЕДИЯ МУНГО

Озеро Мунго представляет собой объект большой археологической значимости. Более 40 000 лет оно имело глубину 15 м, вокруг него жили аборигены. Затем озеро высохло, а по краю его восточной части остался, будто отшлифованный ветром, песчаный гребень, называемый Китайской стеной (Walls of China). Его возраст был определен в 1960 году, когда в результате выветривания открылся скелет аборигена, известного теперь под именем Мунго-Мэн. С 1981 года озеро Мунго защищено статусом объекта Мирового наследия и является частью системы озер Вилландры (см. с. 22–23).



Песчаные гребни Китайской стены

В городе действуют 20 художественных галерей, в которых демонстрируются работы художников из этих пустынных мест. Брокен-Хилл является базой Королевской службы «Летающий доктор» (см. с. 249) и Летной школы.

Силвертон, к северо-западу от Брокен-Хилла некогда процветавшая шахта, где добывалось серебро, а теперь — город-призрак. Силвертон интересен как место съемок фильмов «Безумный Макс» (Mad Max) и «Присцилла, королева Пустыни» (Priscilla Queen of the Desert).

Национальный парк Вилландра **17**

☒ Hilston Mossgiel Rd. (02) 6967 8159. ☒ Ежедневно. ☒ В сырую погоду. ☒ ☒ Осмотр усадьбы.

Менее 20 000 лет Вилландра-Крик была главной речной системой и служила притоком реки Лаклан, орошая земли на площади в 1000 кв. км.

Озера Вилландры пересохли, а Вилландра-Крик стала немногим больше ручья. Представление о прошлом этого района можно составить, побывав в Национальном парке Вилландра. После весеннего дождя эти земли дают приют множеству водоплавающих птиц и эму.

Уогга-Уогга **18**

58000. ☒ ☓ ☑ ☒ ☒ ☒ Tarcutta St. (02) 6926 9621.

Названное коренными жителями, народом племени Видаджури, «местом, где много ворон», поселение Уогга-Уогга с течением времени превратилось в большой современный город. Качественные вина этой местности отмечены многими наградами, а обилие садов позволило заслужить титул «Зеленый город Юга».

Обязательно стоит посетить большой Ботанический сад и Исторический музей города Уогга. По тропе племени Видаджури теперь проходит популярный пешеходный маршрут.

Окрестности: тихий городок Гандагай, приютившийся у подножия горы Парнас на отмелях Маррамбиджи, обессмертил свое имя, дав название известной народной балладе «По дороге в Гандагай». Более трагичный след в истории оставил Гандагай как место величайшего стихийного бедствия 1852 года, во время которого катастрофическое наводнение смыло первый город, унеся жизни 83 его обитателей.

ЮЖНОЕ ПОБЕРЕЖЬЕ И СНЕЖНЫЕ ГОРЫ

НАИБОЛЕЕ ОЖИВЛЕННАЯ автомагистраль Австралии проходит через южные районы Нового Южного Уэльса и продолжает оставаться одной из самых прекрасных на континенте. Ландшафт региона соединил в себе заснеженные вершины, берега с высокими волнами прибоя на дальнем Юге, деревушки южного высокогорья и фермерские городки, расположившиеся на равнинах Муррей и Маррамбиджи.

С тех пор как европейские колонисты в 1812 году перешли через Голубые горы (см. с. 164), южные равнины Нового Южного Уэльса вокруг Гулберна, Ясс и Олбери стали главными землями сельскохозяйственного назначения. Несмотря на это, до сих пор не удалось полностью «утилизировать» дикую красоту Снежных гор на востоке и крутого обрыва, тянувшегося по всей длине прекрасных земель Южного и Сапфинового побережий, от Вуллонгонга до границы штата Виктория. В наши дни величие природы южной части Нового Южного Уэльса сохраняется благодаря созданию нескольких больших национальных парков.

Величавые Снежные горы являются идеальным воплощением альпийского пейзажа. В летнее время луга, каскады горных речушек и глубокие ущелья, усеянные полевыми цветами, кажутся уходящими в бесконечную даль; зимой зубчатые снеговые вершины гор и изогнутые эвкалипты превращают этот лет-



ний рай любителей пеших прогулок в спортивную площадку для горнолыжников.

В Новом Южном Уэльсе существуют и древние разнообразные культурные традиции: племена аборигенов, золотоискатели и скотоводы в горах — все они внесли свою лепту в историко-культурное наследие края. А в 50 и 60-е годы XX века этот район стал местом, где родилась новая Австралия; этому способствовало то обстоятельство, что тысячи иммигрантов из Европы хлынули на строительство в Снежные горы, чтобы участвовать в реализации инженерного проекта, по которому поток нескольких рек менял свое направление, вырабатывая гидроэлектроэнергию и орошая земли в юго-восточной части Австралии.

На побережье вас встречают превосходные рестораны и отели и далее — Вуллонгонг, крупный промышленный город, а изящные селения южного высокогорья манят своей историей.



Снежные горы осенью

Королевский Национальный парк 1

Loftus, затем трамв. до Audley (только вс). Sutherland. Sutherland. Bundeena. Farnell Ave, Audley (02) 9542 0648.

Получив в 1879 году статус национального парка, Королевский парк в наши дни стал старейшим парком в Австралии и в мире после Йеллоустонского заповедника в США. Он занимает 16 000 га живописнейшей земли.

На востоке волны Тихого океана вымывают песчинки, образуя прибрежные рифы, перемежаемые устьями рек, водопадами, лагунами и пляжами. Орланы и крачки гнездятся в тихих и спокойных пещерах Курракурранг-Рокс. Поросшие вереском плато на верхних склонах сменяются лесом, а в ущельях — влажными лесами. Парк — это идеальное место прогулок, купания и наблюдений за птицами.

Вуллонгонг 2

184 000. 93 Кроун-стрит (02) 4227 5545.

ТРЕТИЙ ПО ВЕЛИЧИНЕ город штата, Вуллонгонг расположен на побережье с великолепными пляжами для сёрфинга. Горы служат для города своего рода фоном. Возникший первоначально как город угледобывающей и ста-

лелитейной промышленности, а прокатный стан корпорации ВНР в Порт-Кембла до сих пор остается основным местом, где можно получить работу, — индустриальный Вуллонгонг также быстро завоевывает репутацию центра отдыха.

Большую известность у посетителей завоевала площадка флага — Флэгстаф-Пойнт. Город гордится также своей крупнейшей в Австралии региональной художественной галереей, собравшей выдающуюся коллекцию полотен и скульптуры мастеров XX века. Для значительной по численности китайской общины большого Сиднея в городе построен храм Нянь-Тьен, являющийся самым большим буддийским храмом в Южном полушарии.

Район Южного высокогорья 3

Bowral, Moss Vale, Mittagong, Bundanoon. 62-70 Main St., Mittagong (02) 4871 2888.

Тихие деревушки, сельские гостиницы, усадьбы первых поселенцев и чудесные сады разбросаны по всему пышному ландшафту Южного высокогорья. Уже почти 100 лет этот район служит для состоятельных жителей Сиднея местом летнего уединенного отдыха. А такие деревни, как Баурал, Мосс-Вейл,

Беррима и Банданун, являются также и зимой идеальными уголками, где можно побродить по антикварным магазинам, съесть на обед тарелку сытного супа, посидеть у открытого огня, совершить прогулки и поездки по окрестным селениям.

Сады Корбетт-Гарденс в местечке Баурал во время фестиваля тюльпанов представляют собой красочное шоу (см. с. 36). Баурал является также городом, где разместились Музей Брэдмена, экспонирующий очаровательные фотографии и связанные с крикетом памятные вещи знаменитого уроженца города — игрока в крикет сэра Дональда Брэдмена.

Говорят, что Брэдмен уже в детстве обнаруживал первые признаки своего необыкновенного таланта, ударя мячом для гольфа в стойку для чана, имевшую планку, ширина которой соответствовала ширине воротцев.

Поселение Беррима, изобилующее антикварными магазинами и лавками мелких ремесленников, — это пример одного из наиболее сохранившихся небольших городков Австралии 1830-х годов.

Популярные маршруты этого региона включают осмотр Маунт-Гибралтар, Кэррингтон-Фоллс, великолепного водопада Фитцрой-Фоллс, находящегося в самой северной части Национального парка Мортон, и изумительной долины Кенгуру.



Фигура в храме Нянь-Тьен



Рыбачьи лодки, у причала порта Вуллонгонг



Впечатляющая вершина Пиджин-Хаус в Национальном парке Мортон

Пять пещер Уомбин (Wombeyan Caves) на западе городка Миттагонг образуют впечатляющий подземный дворец из известняка.

Музей Брэдмена

St Jude St., Bowral. (02) 4862 1247. 10.00–17.00 ежедневно.



Дом из песчаника в Голбурне

Голбурн 4

22 000. 201 Sloane St. (02) 4823 4492.

Город Голбурн находится в самом центре Южных плоскогорий, имеющих богатые традиции пастбищного хозяйства. Основанный в 1863 году, город оставил такие постройки XIX века, как здание суда, почты и здание железнодорожного вокзала.

Большой меринос, гигантская скульптура овцы, символизирует Голбурн — «мировую столицу высококачественной шерсти».

ОКРЕСТНОСТИ: город Ясс известен прекрасной шерстью и винами, производимыми из холодостойких сортов винограда. Стоит посетить и представляющий исторический интерес Кума-Коттедж. Прежде в этом здании жил с 1839 по 1873 год австралийский исследователь Гамильтон Хьюм.

Национальный парк Мортон 5

Bundanoon, Fitzroy Falls. Fitzroy Falls (02) 4887 7270.

НАЦИОНАЛЬНЫЙ ПАРК Мортон простирается на 200 км от залива Бейтменс-Бей до Науры. В северной части парка находится водопад Фитцрой-Фоллс. Пребывая в Бандануне, можно полюбоваться великолепным пейзажем.

К югу от этих мест с высоты плато Литтл-Форест и горы Пиджин-Хаус открывается вид на береговую линию и девственную природу Будаванга.

Кума и Снежные горы 6

8000. 119 Sharp St. (02) 6450 1742.

КРАСОЧНЫЙ ГОРОДОК КУМА Кизавна славится своим животноводством, техникой и лыжными курортами. В период строительства объектов по проекту Snowy Mountains Scheme

(см. с. 175) город Кума стал также базой отдыха, где проводили выходные тысячи иммигрантов, работавших в горах всю неделю. Как бы то ни было, теперь Кума — безмятежный сельский городок, обеспечивающий доступ к Снежным горам и лыжным спускам на южной стороне.

В современном курортном городе Джиндабайн, стоящем на берегу одноименного озера, открыт информационный центр Национального парка Косцюшко, здесь существует огромное количество магазинов лыжного снаряжения, множество охотничьих домиков, хижин и ночных клубов. Двумя наиболее популярными лыжными курортами являются Тредбо, раскинувшийся вдоль дороги Алпин-Уэй, и двойной курорт Перишер-Блу, соединенный лыжным тоннелем с озером Крекенбек и лыжными полями Блу-Ко.

Воспользуйтесь подъемником летом, чтобы посетить с высочайшую вершину Австралии — гору Косцюшко (см. с. 152) или просто побродить среди полевых цветов и эвкалиптов на альпийских горах. Еще один рекомендуемый маршрут — Голубое озеро и каскады, бьющие из пролома Дед-Хорс. Озеро Юкамбин и реки Тредбо и Юкамбин обещают превосходную рыбалку.

ОКРЕСТНОСТИ: в Киандре, поселении-призраке, повествующем о временах «золотой лихорадки», есть пешеходный маршрут (см. с. 50–51).

Поблизости от него находятся тихий лыжный курорт Маунт-Селвин и потрясающие пещеры Уорангбилли с подземными тропами, проложенными между известняковыми сталактитами и сталагмитами, и горячими термальными источниками.



Курортный городок Джиндабайн в Снежных горах

Южное побережье




Гарпунная пушка
в Музее китов

От Науры до границы штата Виктория Южное побережье Нового Южного Уэльса представляет собой волшебный калейдоскоп пляжей с белым песком, защищенных скалами бухточек и прибрежных кустарников с вкраплениями эвкалиптов и австралийских акаций, которые полны жизнеутверждающего пения разнообразных птиц. По береговой полосе во множестве разбросаны стоянки аборигенов, рыбацкие поселки и сохранившие первозданный вид поселения времен колонизации. 400 км побережья разделены на три части — Шолхейвен-Кост на севере, Эурободалла-Кост в центральной части и Сэфайе-Кост («Сапфировый берег») на юге.



Центральная Тилба представляет собой очаровательную деревню, расположенную в непосредственной близости от горы Маунт-Драмдери (800 м). Город знаменит своими коттеджами, обшитыми досками внахлест, магазинами, где в настоящее время разместились чудные кафе и лавки декоративно-художественных ремесел района. Славится также своими сырами и винами. Все заводы по производству сыров и вина открыты для посетителей.



Наура — город на красивейшем побережье Шолхейвен-Кост, расположенный в устье реки Шолхейвен. Название города на языке местных аборигенов означает «черный потугай». Неподалеку от Науры находятся курорты Калбурра и Шолхейвен-Хедс, соседствующие с Национальным парком Сеуен-Майл-Бич.

★ Иден ⑪




Городок, стоящий на берегу голубой бухты Туфолд-Бей, в свое время был китобойной базой. Сейчас он представляет собой центр наблюдения за китами в водах Южного побережья. Иден является также главным городом, где ведется промысел тунца, и центром местной лесной промышленности.

0 км 25
0 миль 25




Улладулла — это маленькая рыбацкая деревушка с возвышающейся неподалеку похожей на голубячью вершиной горы Пиджин-Хаус в Национальном парке Мортон. Прогулка по тропинкам среди кустарников подарит вам захватывающие виды побережья.

★ Пляж Хорсиспу-Бей, Бермаджи ⑦

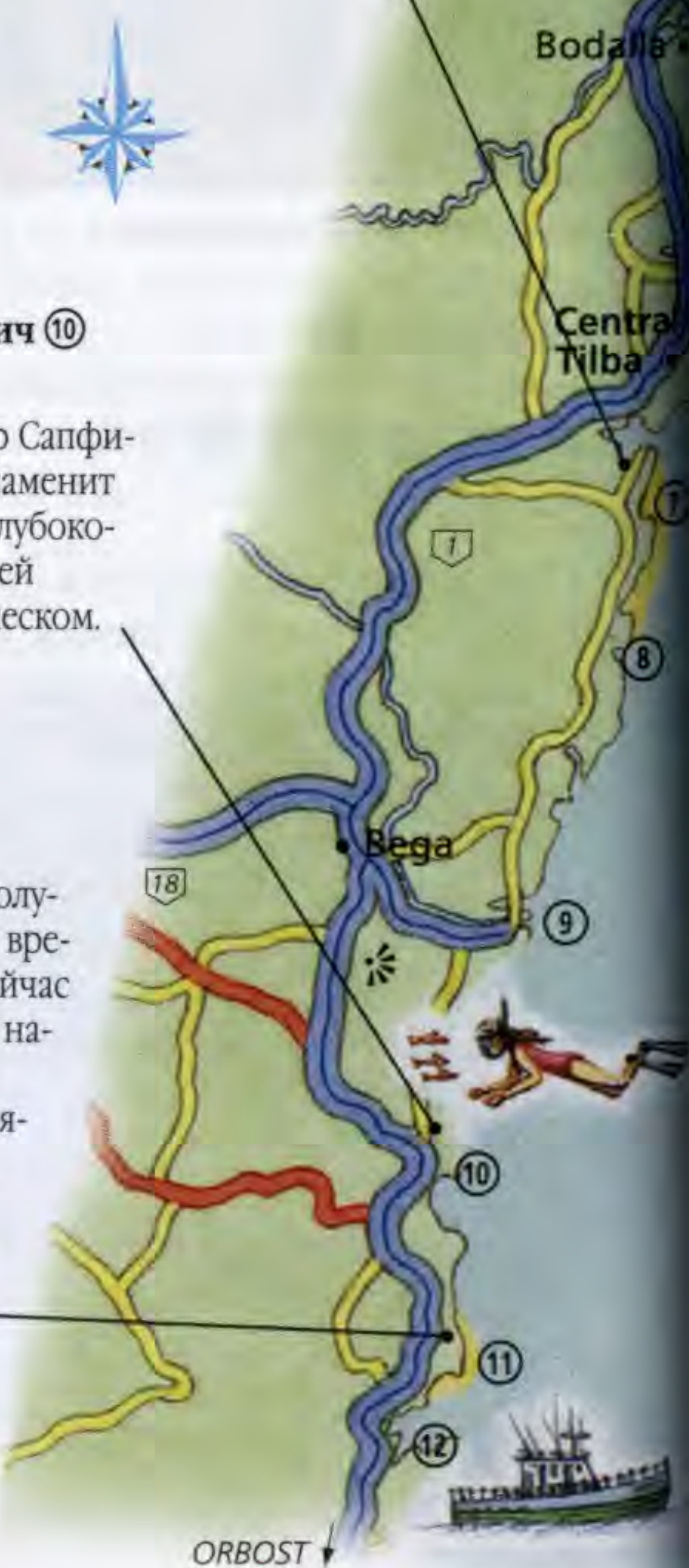


Известность этому игрушечному городку принес писатель Зейн Грей (Zane Grey) своими историями о ловле марлинов.

★ Меримбьюла-Бич ⑩



Туристический центр Сапфирового побережья знаменит своими устрицами, глубоководной рыбной ловлей и пляжами с белым песком.



★ Шолхейвен-Хедс ①



Этот пляжный курорт в устье реки Шолхейвен является центром популярного места отдыха и развлечений. Парусный спорт и виндсёрфинг — вот любимые занятия местных жителей.



КАРТА

★ Бухта Джирвис ②



Это один из самых прекрасных естественных портов в Австралии, известный своими морскими базами, национальным парком, изящнейшими маленькими поселениями Хаскиссон и Винсентия, а кроме того, кристальной чистоты водами и пляжами с самым белым в мире песком.

Бухта Рек ③



Район, находящийся на территории Национального парка Джирвис-Бей, изобилует историческими свидетельствами о жизни аборигенов. Культурный центр предлагает пешие экскурсии для знакомства с местной растительностью и археологией. Расположенный поблизости пляж Кейв-Бич пользуется наибольшей популярностью в этом районе благодаря своей уединенности.

Озеро Коньола ④



Это озеро, в 10 км к северу от Улладулла, — одно из многих озер района, пользующихся популярностью у любителей гребли на каноэ. Туристам предоставляют места в кемпинге.



★ Пebbли-Бич ⑤



Пляж на территории Национального парка Маррамаранг знаменит своими ручными кенгуру, которые иногда, в сумерках или на рассвете, отваживаются прыгнуть в воду и покачаться на волнах.

Бейтменс-Бей ⑥



В этом месте река Клайд впадает в море, отмечая начало береговой линии Эурободалла с речушками, озерами и цепочкой изумительно спокойных пляжей, особенно популярных среди жителей Канберры.

Мимоза-Рокс ⑧



Прибрежный парк, раскинувшийся совсем недалеко от трассы Южного побережья, предлагает исключительные возможности для пеших прогулок и идиллические пляжи. Уединенные места для кемпингов с минимумом оборудования пользуются популярностью у любителей семейного отдыха и рыболовов.


Татра-Бич ⑨



Эти крошечная рыбацкая деревушка и гавань располагают морским музеем, размещенным в здании верфи, построенном 150 лет назад.



Национальный парк Бен-Бойд ⑫



Кемпинг, тропинки для пеших прогулок и превосходные пляжи — все это есть в парке. Умеренно влажные леса начинают видоизменять ландшафт окружающей местности. Восхождение на Маунт-Имлей (Mount Imlay) открывает перед вами панораму побережья.

Ключ

- Скоростная дорога
- Главная дорога
- Второстепенная дорога
- Река
- Смотровая площадка

КАНБЕРРА И АВСТРАЛИЙСКАЯ СТОЛИЧНАЯ ТЕРРИТОРИЯ

КАНБЕРРА, РАСПОЛОЖЕННАЯ НА ТЕРРИТОРИИ *Нового Южного Уэльса*, приблизительно в 300 км к юго-западу от Сиднея, является столицей Австралии и политическим центром страны. Город проектировался в 1908 году как новое место пребывания федерального парламента и чтобы положить конец соперничеству между Сиднеем и Мельбурном. Территория в окрестностях австралийской столицы отличается гористым рельефом и кустарниковой растительностью.

Некогда Канберра представляла собой немногим больше чем пастбище на урзе реки Молонгло. Международный конкурс на лучший градостроительный проект выиграл Уолтер Берли Гриффин. Его проект предусматривал строительство просторного, малоэтажного современного города, главные здания которого находились бы в центре озера Берли Гриффин. Лишенная интенсивного дорожного движения и небоскребов, характерных для других главных городов Австралии, Канберра — это национальная столица и центр политической и административной власти Австралии, но она также и сельский город, окруженный эвкалиптовыми деревьями, где время от времени можно увидеть и кенгуру, перепрыгивающего через узкие улочки. Город является хранителем главных национальных достижений в области политики, литературы и изобразительного искусства, в нем также сосредоточены основные государственные институты, такие как Верховный суд Австралии, Австралийский национальный университет и Военный ме-



мориал, однако численность населения столицы составляет менее 500 000 человек. Такие противоречия делают город привлекательным. Скрытые источники удовольствий в Канберре — это элегантные кафе «Манука» (Manuka) (см. с. 503–505), превосходные местные вина и изысканные рестораны. Наиболее яркими событиями являются ежегодный весенний фестиваль цветов, Флориада, и необыкновенно зрелищный апрельский фестиваль воздушных шаров.

За чертой города находятся природные достопримечательности района. Природный заповедник Тидбинбилла служит домом для диких кенгуру, валлаби, эму, коал и утконосов. Река Маррамбиджи открывает прекрасные возможности для любителей гребли на каноэ, а Национальный парк Намаджи располагает кемпингом, уголками, где представлено искусство аборигенов. Здесь растут альпийские снежные эвкалипты и плещутся горные речушки, в которых можно половить форель.



Фестиваль воздушных шаров над озером Берли Гриффин, рядом с Национальной библиотекой Австралии

Экскурсия по Канберре и АСТ

ЦЕНТРАЛЬНЫЙ РАЙОН КАНБЕРРЫ располагается вокруг озера Берли Гриффин, находясь в окружении четырех холмов города: Блэк-Маунтин и горы Эйнсли на севере, а также Кэпитал-Хилл и Ред-Хилл на юге. Большинство главных достопримечательностей Канберры доступны со стороны озера. Что же касается других интересных мест, то они разбросаны по всему северному пригороду. А на юге — пространства дикой природы Национального парка Намаджи.



Вид на Канберру с горы Эйнсли

ДОСТОПРИМЕЧАТЕЛЬНОСТИ:

Улицы и здания, представляющие историческую ценность

- Военный мемориал с. 192–193 **8**
- Телстра-Тауэр **10**
- Гражданский сквер **7**
- Кокингтон-Грин **13**
- Дом Правительства **3**
- Обсерватория г. Стромло **15**
- Королевский монетный двор **2**
- Ярраламла **5**

Парки и Сады

- Национальный ботанический сад **9**
- Национальный парк Намаджи, с. 199 **19**
- Ред-Хилл **1**

Современная архитектура

- Здание парламента, с. 190–191 **4**

Музеи и галереи

- Австралийский институт спорта **12**
- Космический центр Канберры **17**
- Национальная галерея, с. 194–195 **6**
- Национальный музей Австралии **14**

Аквариумы и природные заповедники

- Национальный аквариум и парк дикой природы **11**
- Природный заповедник Тидбинбилла **18**

Реки

- Река Маррамбиджи **16**



СМ. ТАКЖЕ

- Где остановиться, с. 471–472
- Где перекусить, с. 503–506

КАК ДОЕХАТЬ

Многие достопримечательности вокруг озера Берли Гриффин находятся друг от друга на расстоянии пешей прогулки. Между объектами, представляющими интерес, курсирует также красный экскурсионный автобус Канберры. Для того чтобы осмотреть зеленые пригороды Канберры, автомобиль необходим, поскольку здесь отсутствует пригородное железнодорожное сообщение. Большинство достопримечательностей столицы находится в пределах получаса езды от центра города.



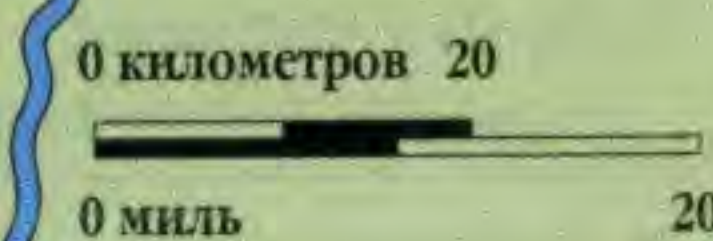
КАРТА



Ключ

- План улиц с. 186–187
- Автобусная станция
- Парковка
- Информация для туристов
- Городской маршрут
- Скоростная магистраль
- Главная дорога
- Второстепенная дорога
- Границы территории

АВСТРАЛИЙСКАЯ СТОЛИЧНАЯ ТЕРРИТОРИЯ



Парламентский треугольник

Все главные памятники, государственные здания и достопримечательности расположены вокруг озера Берли Гриффин, на внутренней территории парламентского треугольника. Парламентский треугольник, спроектированный архитектором Уолтером Берли Гриффином (см. с. 189) таким образом, чтобы быть центральным местом Канберры, имеет высшую точку — Капитолийский холм, на котором возвышается здание парламента. От Капитолийского холма веером расходятся Авеню Содружества (Commonwealth Avenue) и авеню Королей (Kings Avenue), пересекают озеро и заканчиваются у Паркес-Уэй. Идущий от правого угла основания треугольника АНЗАК-Плац ведет к Военному мемориалу (см. с. 192–193) и завершает основу плана Берли Гриффина.



★ **Здание парламента**
Построенное в 1988 году, это сооружение является одним из самых впечатляющих в мире. 4



Капитолийский холм

Квестакон — это научно-технический центр с сотнями наглядных интерактивных экспозиций.

Авеню Королей (Kings Avenue)

★ **Национальная галерея Австралии**

Эта художественная галерея представляет не только блестящую коллекцию искусства аборигенов и художников времен колонизации, но и многие значительные произведения европейских мастеров. 6



Верховный суд Австралии — высшая судебная инстанция в стране.

Коттедж Бланделла
Построенный в 1858 году, этот дом представляет собой прекрасный пример коттеджа времен ранней колонизации, типичного для удаленных фермерских хозяйств той эпохи.



ЧТО СТОИТ ПОСМОТРЕТЬ

- ★ Военный мемориал
- ★ Национальная галерея Австралии
- ★ Здание Парламента

Озеро Берли Гриффин

Это искусственное озеро было создано путем строительства дамбы на реке Молонгло в 1963 году. Вода стала главным элементом элегантного проекта Уолтера Берли Гриффина.



КАРТА

Национальная библиотека является старейшей в стране, и в ее фондах хранятся даже подлинные бортовые журналы капитана Кука.

Фонтан капитана Кука в центре озера Берли Гриффин выбрасывает водяную струю на высоту 137 м.

Парк Содружества пылает огненными красками в сентябре и октябре, когда здесь проходит ежегодный весенний городской фестиваль цветов Флориада (см. с. 36).

Авеню Содружества

Паркес-Уэй

Церковь и школа Святого Иоанна Крестителя были построены в 1844 году и являются двумя старейшими зданиями Канберры.



★ **Военный мемориал**
Дань уважения нации 102 000 граждан, погибших на войне; также выдающийся музей. 8

Австралийско-американский мемориал был подарен Австралии Соединенными Штатами в знак благодарности за союзничество на Тихом океане во время Второй мировой войны (см. с. 53–54).



Анзак-Плац
Аллея-мемориал служит напоминанием об участии Австралии в войнах XX столетия.



Экскурсия по Парламентскому треугольнику

КАНБЕРРА с ее спокойным озером, внушительными памятниками и общественными зданиями может на первый взгляд показаться холодной и в чем-то даже разочаровывающей экскурсантов. Но войдите внутрь самых разных зданий, стоящих вокруг озера Берли Гриффин на внутренней территории Парламентского треугольника, — и перед вами откроются сокровища из области архитектуры, искусства, истории и политики. Само озеро, окруженное садами, круговыми дорожками, ландшафтными скульптурами и памятниками, служит живописным местом для веселых пикников и приятных прогулок. Осмотр всех достопримечательностей Парламентского треугольника может занять один или два дня. Задача решается легче, если вначале ознакомиться с северной, а затем с южной частью озера.

Старое здание парламента
King George Terrace, Parkes. ☎ (02) 6270 8222. ☐ Ежедневно, 9.00–16.00. ● 25 дек., ♿

Построенное в 1927 году как первое парламентское здание в новой столице, старое здание парламента было центром австралийской политики более 60 лет. В 1988 году на его месте было построено новое здание парламента (см. с. 190–191).

Старое здание было свидетелем многих исторических событий: Австралийской декларации о войне 1939 года; получения сведений о начале бомбардировок северных берегов Австралии японцами в 1942 году; известия 1967 года об исчезновении премьер-министра Гарольда Хольга, и роспуска правительства Эдварда Уитлэма сэром Джоном Керром в 1975 году (см. с. 54–55).

Экскурсанты имеют возможность осмотреть Зал королей, старую палату представителей и палаты сената. Посетители, кроме того, могут увидеть хорошо замаскированный глазок с дающей

четкое изображение линзой, обнаруженный в стене кабинета премьер-министра во время ремонта в 1990 году. Блестящее звуковое и световое шоу «Order! Order!» воскрешает великие моменты из истории этого здания.

Здесь же находятся Национальная портретная галерея и розовые сады.



Коттедж Бланделла

Коттедж Бланделла
Windouree Drive, Parkes. ☎ (02) 6273 2667. ☐ Ср–сб, 11.00–16.00. ● 25 дек., ♿

Этот небольшой фермерский домик из песчаника был построен в 1858 году семьей Кембелл, владевшей большими сельскохо-

зяйственными угодьями в Дантун Стейшн, для их главного пахаря. Позднее в домике жили погонщик быков Джордж Бланделл, его жена Флора и восемь детей.

Коттедж колониальных времен передает также всю замкнутость прежней фермерской жизни. Когда-то из коттеджа Бланделла открывался вид на пастбища, но позже они были затоплены водами озера Берли Гриффина (см. с. 186–187).

Национальная столичная выставка

Commonwealth Park. ☎ (02) 6257 1068. ☐ Ежедневно, 9.00–17.00. ● 25 дек., ♿

Ротонда, в которой размещаются экспонаты Национальной столичной выставки, находящаяся на северной стороне озера Берли Гриффина возле Регатта-Пойнт (Regatta Point), рекомендуется в качестве начальной точки маршрута любой экскурсии по Канберре.

Посещение музея помогает лучше сориентироваться в отношении главных достопримечательностей столицы, прежде чем отправляться на какую бы то ни было экскурсию.

Из окон ротонды отлично видно озеро Берли Гриффина, Парламентский треугольник, а также фонтан и глобус мемориала капитана Кука. Фонтан и глобус из бронзы, меди и эмали, установленные на краю озера, были сооружены дополнительно, как особые символы города в 1970 году в честь двухсотлетней годовщины открытия восточного побережья Австралии

британским морским офицером капитаном Джеймсом Куком в 1770 году (см. с. 46). Ежедневно с 10.00 до 16.00, при условии не слишком ветреной погоды, изящный фонтан поднимает над озером столб воды высотой 137 м.

Национальная библиотека Австралии
Parkes Place, Parkes. ☎ (02) 6262 1111. ☐ 9.00–21.00 пн–ср, 9.00–17.00 пт–сб, 13.30–17.00 вс. ● Страстн. пт, 25 дек., ♿

Это пятиэтажное здание, считающееся символом архитектурного стиля 1960-х годов, является хранилищем литературного и документального наследия Австралии. Имея в своих фондах более 5 млн книг, а также копии всех газет и журналов, выходящих в Австралии, храня



Витраж работы Леонарда Френча

тысячи киноплёнок, лент, рукописей, оттисков, карт и старых фотографий, эта библиотека является крупнейшей в стране, и одновременно она выполняет функции ведущего исследовательского и справочного центра. Она располагает также такими историческими документами, как подлинный журнал капитана Кука, который тот вел во время экспедиции на корабле «Индевор».

Здание, спроектированное Уолтером Баннингом, архитектором из Сиднея, и построенное в 1972 году, хранит и ряд выдающихся произведений искусства. Прежде всего это современные цветные витражи австралийского архитектора и художника Леонарда Френча, а также гобелены работы французского художника Мэтью Матэго (Mategot).

Квестакон — Национальный научно-технический центр

Снт King Edward Terrace & Parkes Place, Parkes. ☎ (02) 6270 2800. ☐ Ежедневно, 10.00–17.00. ● 25 дек., ♿

Этот центр содержит 200 интерактивных экспонатов в шести различных галереях вокруг центральной части здания, выполненной в виде цилиндра высотой 27 м. Почти каждому, кто посещает Канберру, центр Квестакон демонстрирует, что наука

может быть интригующей и занимательной.

Посетители Центра могут «заморозить» отпечаток своего силуэта на стене, поиграть на арфе без струн, испытать ощущение от землетрясения и прочувствовать силу громовых разрядов молнии. Вы можете также насладиться катанием с гор на симуляторе саней, здесь, организованы регулярные демонстрации фильмов и еженедельные лекции.

Верховный суд Австралии
Parkes Place, Parkes. ☎ (02) 6270 6811. ☐ 9.45–16.30 пн–пт. ● Сб, вс гос. праздники. ♿

Это здание неподалеку от озера, открытое в 1980 году королевой Елизаветой II, олицетворяет собой британские и австралийские юридические традиции. Зал заседаний находится в центре

стеклянного холла, что, по замыслу создателей проекта, должно внушать чувство уважения к системе правосудия. Две инсталляции работы художника Яна Сенсберга, в каждой из которых по шесть фрагментов, обращены к статьям Австралийской

Конституции, роли Содружества и значению Верховного суда. Слушания открыты для публики.

У входа в здание суда установлена скульптура водопада, выполненная из крапчатого гранита. Данный символ призван вы-

разить то, каким образом решения этого правового института расходятся среди всех граждан Австралии.



Здание Верховного суда, инсталляция Яна Сенсберга

Музей церкви Святого Иоанна Крестителя и церковной школы

Constitution Ave, Reid. ☎ (02) 6249 6839. ☐ 10.00–12.00 ср, 14.00–16.00 сб, вс. ● Страстн. пт, 25 дек. ♿

Построенная в 1844 году англиканская церковь Святого Иоанна Крестителя и примыкающая к ней школа представляют собой старейшие, сохранившиеся до наших дней здания Канберры. В свое время они посещались прихожанами из числа первых фермерских семей района.

Мемориальные таблички на стенах церкви напоминают о первых жителях этих мест, включая государственных деятелей, ученых и учеников.

Уолтер Берли Гриффин

В 1911 году правительство Австралии, найдя свое время в Мельбурне, остановило свой выбор на Канберре как наилучшем месте для новой столицы государства. Вскоре был объявлен международный конкурс на лучший градостроительный проект, и первую премию присудили 35-летнему ландшафтному архитектору американцу Уолтеру Берли Гриффину. Находясь под сильным влиянием архитектуры Версаля, Гриффин взял за основу план города-сада, с озерами, авеню и террасами, поднимающимися к центральной точке здания парламента, возвышающегося на Капитолийском холме. 12 марта 1913 года премьер-министр Эндрю Фишер заложил первый камень в основание будущей постройки, однако работы были остановлены вначале из-за бюрократических споров, а потом помешала Первая мировая война. К 1921 году строиться начала лишь небольшая часть Канберры, а Берли Гриффин был уволен со своего поста главного архитектора проекта. Он оставался в Австралии до 1935 года, после чего, будучи понижен в должности, отбыл в Индию. Там он умер в 1937 году, а его замысел продолжает жить в непрерывно расширяющейся Канберре.



Уолтер Берли Гриффин



Площадь и фасад старого здания Парламента в неоклассическом стиле

Ярраламла 5

Yarralumla. ☎ (02) 6205 0044.
 📍 901, 31. 🕒 В дни свободного досту-
 па на территорию посольства. ♿
 Возможны применения. 📱

Окраина Ярраламлы со стороны Капитолийского холма представляет собой место, где располагаются 80 иностранных посольств и дипломатических представительств. Поездка по улицам с тремя полосами движения откроет перед вами очаровательные картины архитектурных и культурных стилей каждой из стран в той степени, в какой они



Здание посольства Китая, Ярраламла

воплощены во внешнем облике посольств и весьма внушительных резиденций послов.

Среди зданий, выделяющихся своей оригинальностью, следует

назвать грандиозное посольство Китая, находящееся по адресу No 15 Coronation Drive.

Здание Высокой комиссии Папуа — Новой Гвинеи, располагаю-

Военный мемориал 8

Австралийский военный мемориал был построен в память о всех австралийцах, погибших, служа своему Отечеству. Список убитых на войне и символическая Могила Неизвестного Солдата служат напоминанием об ужасах войны. В других галереях мемориала представлены документы, рассказывающие об истории всех войн, в которых участвовала Австралия.



Фасад Военного мемориала

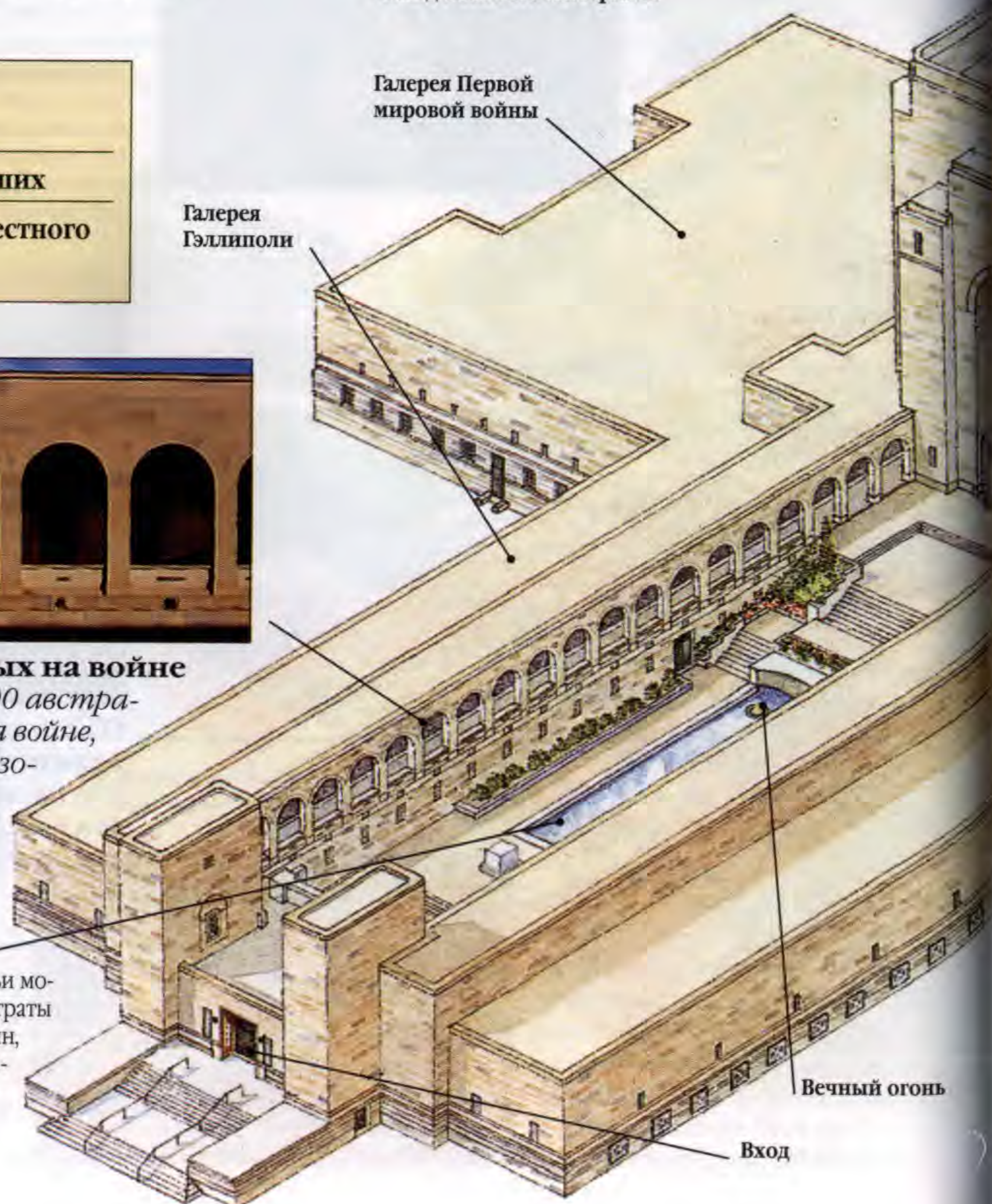
Что стоит посмотреть

- ★ Список погибших
- ★ Могила Неизвестного Солдата



★ **Список убитых на войне**
 Имена всех 102 600 австралийцев, убитых на войне, написаны на бронзовых панно, установленных в крытых аркадах.

Пруд раздумий — это тихое место, где семьи могут выразить скорбь от утраты своих любимых. Розмарин, посаженный у пруда, символизирует память о погибших.



Галерея Первой мировой войны

Галерея Гэллиполи

Вечный огонь

Вход

щееся на Forster Crescent, построено в виде Дома Духа, с установленными на улице тотемными столбами, на которых вырезаны различные заклинания; посольство Мексики на Perth Avenue с понятным чувством гордости демонстрирует массивный слепок Солнечного камня ацтеков.

На Adelaide Avenue находится Ложа (The Lodge) — резиденция премьер-министра Австралии.

Национальная галерея Австралии 6

См. с. 194–195.

Гражданская площадь 7

Civic Centre. 📍 Большое кол-во маршрутов.

Торговым центром Канберры является Гражданская площадь (Civic Centre) на северной стороне озера Берли Гриффин, ближе к северо-западному углу Парламентского треугольника (см. с. 186–187). Район представляет собой главную торговую зону города. Гражданская площадь, расположенная в центре города,

как это и предусматривалось первоначальным градостроительным планом Уолтера Берли Гриффина, служит местом встречи и отдыха.

Архитектурной доминантой площади является бронзовая статуя Этоса работы австралийского скульптора Тома Баса, которая стоит перед входом в здание законодательного собрания Территории федеральной столицы.

На прилегающей к площади Петри Плаза установлена традиционная карусель, любимейшее развлечение граждан Канберры.



Статуя Этоса, Гражданская площадь

Зал памяти

Украшением золотого купола служит одна из самых больших мозаик в мире, созданная при участии вдов военных.



Зал авиации Брэдбери

Галерея Второй мировой войны

Для справки

Limestone Ave, в верхней части Anzac Parade. ☎ (02) 6243 4598. 📍 901, 302. 🕒 10.00–17.00 ежедневно (9.00–15.00 в дни гос. праздников и школьных каникул). 🗓 25 дек. Пожертвования. ♿ 📱 📺



Витражи

Фигуры, изображенные на этих витражах, символизируют собой личные, качества всего австралийского народа, проявленные в годы войны.



★ Могила Неизвестного Солдата

Под этой плитой из красного мрамора похоронен неизвестный солдат, погибший во Второй мировой войне. Он символизирует всех австралийцев, убитых при выполнении ими священного долга перед страной.

Национальная галерея Австралии 6

Австралийское общество разнородно по своему составу, оно впитало в себя традиции многих культур и постоянно изменяется; 100 000 произведений искусства, которыми владеет Национальная галерея, отражают дух нации. Галерея была открыта в 1982 году; главную часть коллекции составляют произведения таких австралийских мастеров, как Том Робертс, Артур Бойд, Сидней Нолан и Маргарет Престон (см. с. 30). Древнейшие произведения искусства Австралии, те, что выполнены представителями коренного населения (см. с. 28–29), собраны в отдельную коллекцию. Она демонстрирует образцы искусства аборигенов, причем произведения как древнего, так и современного периодов. Галерея пополняет свои коллекции искусства народов Азии и других стран мира. Образцы современной скульптуры представлены в садах.



Австралийское искусство

Входной уровень

Главный вход

★ «В тихом уголке на Макинтайр» (1895)

Изображение сельского пейзажа сделано Томом Робертсом в манере австралийской школы импрессионистов методом разложения сложных тонов на чистые цвета.

«Дикая фуксия» (1925)

Эта картина выполнена на деревянной доске — в типичной технике художницы Маргарет Престон, известной своими изображениями австралийских цветов.



САД СКУЛЬПТУРЫ

Национальная галерея делает большинство своих живописных, расположенных по берегам озера садов местом показа впечатляющей коллекции скульптур разных эпох и стилей, начиная с классической «Горы» работы Аристиды Майоля (Maillol) и заканчивая современным. Двумя наиболее известными и любимыми современными скульптурами, украшающими сад, являются «Конусы» Берта Флагельмана и «Груши» Джорджа Балдессина.

«Гора» работы Аристиды Майоля

СОВЕТЫ ПОСЕТИТЕЛЯМ ГАЛЕРЕИ

Национальную галерею легко осмотреть за два часа, но вам предлагается совершить две замечательные часовые экскурсии в один день, чтобы увидеть произведения, составляющие «изюминку» коллекции. На входном уровне галереи размещены экспонаты коллекции искусства аборигенов, и здесь же находятся коллекции из других стран мира. Рекомендуется осмотреть расположенную на верхнем уровне обширную выставку произведений австралийского искусства. Недавнее увеличение площади галереи позволяет экспонировать целый ряд передвижных выставок.



Принц Шотоку, возносящий молитву Будде (ок. 1300)
Эта статуя времен Камакура изображает двухлетнего принца, который в VI веке стал отцом-основателем японского государства.



«Голубые ручки» (1952)

Одно из самых знаменитых полотен галереи работы американского художника Джексона Поллака было приобретено в 1973 году за сумму в 1,2 млн долларов и возмутило консервативных австралийцев, посчитавших изображенное на картине мазней ребенка или пьяного человека.

★ Мемориал аборигенов (1988)

Столбы работы художников народа раминджинина — символ уважения ко всем коренным жителям, погибшим от рук белых поселенцев.



Искусство народов Азии

Поэтажный план здания

- Искусство Австралии
- Искусство народов мира
- Искусство аборигенов
- Современное искусство
- Искусство Африки и Америки
- Искусство Азии
- Временные экспозиции
- Свободное пространство

ЧТО СТОИТ ПОСМОТРЕТЬ

- ★ Мемориал аборигенов народа Раминджинины
- ★ «В тихом уголке на Макинтайр» художника Тома Робертса



Национальный ботанический сад, рокарий

Национальный ботанический сад 9

Clunies Ross Rd, Acton. ☎ (02) 6250 9540. ☐ Янв-фев. 9.00–20.00 ежедн.; март-дек. 9.00–17.00 ежедн. ● 25 дек. ♿

На склонах Блэк-Маунтин в Национальном ботаническом саду разместились чудесная научная коллекция местных растений. Здесь можно увидеть около 90 000 экземпляров более 5000 видов растений.

Влажный лес Галли, одно из наиболее притягательных мест, показывает растения влажных лесов восточных районов Австралии. Пятая часть всех видов эвкалиптов, произрастающих в стране, демонстрируется на Эвкалиптовой поляне, которая также является идеальным местом для пикников. Во время прогулки по Тропе аборигенов вы сможете ознакомиться со способами использования растений, применявшимися аборигенами на протяжении многих тысяч лет.

Телстра Тауэр 10

Black Mountain Drive, Acton. ☎ (02) 6248 1911. ☎ 904. ☐ 9.00–10.00 ежедн. ♿

Телстра Тауэр, называемая местными жителями «большой иглой», выше Блэк-Маунтин на

195 м. В башне установлено современное телекоммуникационное оборудование: телевизионные передатчики, системы радиопейджинга и сотовой связи. Башня также демонстрирует выставку по истории систем телекоммуникации в Австралии, начиная со времени создания первого проводного телеграфа в штате Виктория в 1854 году и заканчивая новейшими достижениями XXI века.

На разных уровнях башни оборудованы 3 смотровые площадки, открывающие перед зрителем захватывающие виды Канберры и прилегающих районов в дневное и ночное время.

В 1989 году Телстра Тауэр вошла в состав Мировой федерации больших башен, куда входят такие почтенные здания, как Эмпайр-стейт билдинг в Нью-Йорке и английский Блэкпул Тауэр.

Национальный зоопарк и аквариум 11

Lady Denman Drive, Scrivener Dam. ☎ (02) 6287 1211. ☐ 9.00–17.00 ежедн. ● 25 дек. ♿ По предварительной договоренности.

В национальных зоопарке и аквариуме собрана удивительная коллекция рыб Австралии, в которую вошли как морские, так и пресноводные. В ней представлены также виды рыб, живущих в условиях тропиков и на коралловых рифах. Здесь установлено около 20 аквариумов, а также несколько резервуаров меньшей емкости. Среди мероприятий, проводимых Аквариумом, есть и организация подводных экскурсий на коралловые рифы. Сеансы подводного плавания рассчитаны на начинающих и длятся обычно 20–30 мин.

Семь гектаров благоустроенных земель прилегающего к аквариуму зоопарка демонстрируют многочисленные виды энде-

мичных животных, включая коал, вомбатов, собак динго, пингвинов, сумчатых дьяволов, эму и кенгуру. Наряду с представителями местной фауны в зоопарке обитают и многие другие животные.

Австралийский институт спорта 12

Leverrier Crescent, Bruce. ☎ (02) 6214 1010. ☎ 80. ☐ Экскурсии ежедневно 10.00–11.30; 13.00–14.30. ● 25 дек. ♿ По предварительной договоренности.

Олимпийские медалисты Австралии нередко сопровождают экскурсантов во время осмотра Австралийского института спорта (ATS), являющегося учреждением мирового класса, центром спортивной подготовки. Здесь вы сможете увидеть, где атлеты спят, тренируются, принимают пищу, а также оценить свою физическую форму и проверить спортивные умения. В институте развернута интерактивная выставка.

Кокиндтон-Грин 13

11 Gold Creek Rd, Nicholls. ☎ (02) 6230 2273. ☎ 51, 52. ☐ 9.30–16.30 ежедн. ● 25–26 дек. ♿

Кокиндтон-Грин — это миниатюрная английская деревушка, утопающая в зелени садов. Вы можете побродить по этим садам и увидеть копию шотландского замка высотой по пояс, кентскую хмелесушилку, типичный английский паб, крытый соломой домик из Суссекса и даже Стоунхендж.

Перед вами возникнут эпизоды игры в крикет и футбольных матчей, в которых фигурки игроков вылеплены из глины, а животные и птицы придают этой картине ощущение реальности.

Международный поезд № 125 проходит по этой «сельской местности». Другая часть экспозиции демонстрирует целый ряд миниатюрных австралийских зданий и домиков других народов мира. В этом уголке есть такие лабиринт живой изгороди и типичная для Австралии дорожка, обсаженная розами.



Черепашка, Национальный аквариум



«Плоды долготерпения», мятежи овцеводов в 1861 году; Национальный музей Австралии

Национальный музей Австралии 14

Action Peninsula. ☎ (02) 6208 5000. ☎ 34. ☐ 9.00–17.00 ежедн. ● 25 дек. ♿ По предварит. договоренности. ♿ (Специализированные выставки.) ☎ www.nma.gov.au.

Перед тем как отправиться на экскурсию в музей, посетители могут познакомиться с аудиовизуальным материалом, рассказывающим о музее, в новом панорамном кинотеатре «Circa». Огромное трехмерное изображение карты Австралии видно со всех трех ярусов здания. Использование цифровой анимации и средств интерактивной связи позволяет помещать изображения в голографический контекст.

Цель существования музея — быть в центре событий и организовывать их обсуждение, чему способствуют интерактивные методы показа, стимулирующие зрителей к выражению своего мнения.

Галерея первых австралийцев представляет собой обширнейшую постоянно действующую выставку, и ее экспонаты доносят до нас различные предания и свидетельства о том, как переносили жизненные испытания аборигены и народ с островов Торрессова пролива. Собранные материалы не только проливают свет на историю существования этих людей, но и откровенно рассказывают об их современных проблемах. Среди экспонатов представлена монументальная скульптура, изображающая группу людей во время церемонии похорон из народа северо-восточной земли Арнемленд, а также каноэ-аутриггер.

Галерея «Нация: Символы Австралии» представляет более 700 экспонатов, в число которых вошли остатки материальной культуры древнего человека и многое другое. Среди экспонатов-символов, представленных для обсуждения, — кенгуру и, кроме того, официальные символы страны: флаг и День

своеобразие австралийского опыта.

Одной из наиболее волнующих является экспозиция под названием «Бессмертие» (Eternity), которая знакомит посетителей с частной жизнью 50 австралийцев. Цель этого уникального проекта заключается в том, чтобы изучение истории осуществлялось на эмоциональном уровне. Интерактивная выставка «Твоя история» позволяет присутствующим записать их собственные житейские истории, которые затем становятся частью экспонатов выставки.

Экспозиция «Сплетенные судьбы» (Tangled Destinies) позволяет проследить взаимосвязь между людьми и окружающей средой. Примечателен также ландшафт вокруг музея, украшенный поразительным по красоте Садам австралийской мечты, который раскрывает перед зрителями смысл многих символов австралийской культуры. Двери кафе, расположенного во дворе музея, выходят прямо в этот необыкновенный сад.



«Без названия», Чарли Алиунгерр, Галерея первых австралийцев

ANZAC. Галерея «Горизонты» оценивает факторы влияния иммиграции на облик страны в исторической перспективе. Начиная с 1788 года в Австралию прибыло более 10 млн иммигрантов, и в галерее представлены документальные истории судеб отдельных людей и предметы музейной коллекции, чтобы посетители смогли оценить



«Гроб русалки», Гейнор Пити, выставка «Бессмертие»

В глубь Австралийской столичной территории

Более 70% земель, занимаемых АСТ, покрыто кустарниковой растительностью. Однодневная экскурсия по туристическому маршруту 5 дает возможность увидеть диких животных, поплавать в водах реки Маррамбиджи, посетить космическую станцию и отдохнуть в садах исторической усадьбы Лэньон-Хомстед.



Серебристый купол обсерватории Маунт Стромло

Обсерватория Стромло 15

Via Cotter Rd. ☎ (02) 6125 0232.
 ☉ 9.30–16.30 ежедневно. 🗓 25 дек.
 ♿

С 1942 года обсерватория Стромло являлась центральной частью всех связанных с астрономией учреждений Канберры. Однако только в 1997 году двери научного центра открылись для широкой публики.

Стоящая в сосновом лесу на горе Стромло, обсерватория дает возможность видеть ясную картину ночного неба. Во время экскурсий туристам демонстрируют мощный телескоп, астрономы рассказывают им о своей работе, а на дисплее выводится информация о звездах Южного полушария.

Река Маррамбиджи 16

☎ Canberra visitors' Centre, 330, Northbourne Ave (02) 6207 2425.

Маррамбиджи сливается с рекой Коттер в местечке Казурина-Сэндс, имеющем прекрасные условия для ловли рыбы и гребли на каноэ. Неподалеку находится дамба Коттер-Дэм, где приятно устроить пикник, поплавать и остановиться для отдыха в кемпинге.

Чуть южнее Канберры на отдели Маррамбиджи располагается усадьба Лэньон-Хомстед, восстановлен-

ная усадьба 1850-х годов, которая примыкает к овечьему пастбищу. Дом украшен тихими садами. Здесь еще размещается Галерея Сиднея Нолана, где экспонируется серия рисунков Неда Келли (см. с. 30). Сэр Сидней Нолан считал, что усадьба Лэньон — весьма достойное место для картин мастера.

☎ Лэньон-Хомстед

Tharwa Drive, Tharwa. ☎ (02) 6237 5136. ☉ 10.00–16.00 вт–вс. 🗓 25 дек. Стр. пт., 24 и 25 дек. ♿

Космический центр Канберры 17

Via Paddys River Rd (Tourist Drive 5). ☎ (02) 6201 7880. ☉ 9.00–17.00 ежедневно. ♿ По предварит. договоренности.

Космический центр Канберры входит в Комплекс систем связи с дальним космосом, размещенный в Канберре, управляется исследовательской органи-



Антенна слежения в Космическом центре Канберры

зацией Содружества (CSIRO) и Национальным управлением по аэронавтике и исследованию космического пространства, НАСА (США).

Центр располагает шестью спутниковыми антеннами, самая большая из которых имеет 70 м в диаметре и весит целых 3000 т.

Посетители Космического центра смогут увидеть обломок лунной скалы, возраст которой 3,8 млн лет, осмотреть настоящий костюм астронавта, узнать о той роли, которую сыграл комплекс в осуществлении посадки корабля «Аполлон» на Луну, и ознакомиться с фотографиями Марса, Сатурна и Юпитера.



Эму в заповеднике Тидбинбилла

Природный заповедник Тидбинбилла 18

Via Paddys River Rd (Tourist Drive 5). ☎ (02) 6205 1233. ☉ 9.00–18.00 ежедневно. 🗓 25 дек. ♿ Имеются ограничения.

Природный заповедник Тидбинбилла с 5450 га лесов, лугов, ручьев, речушек и гор является настоящим раем для любителей дикой природы. Кенгуру с детенышами, греющимися на солнышке, эму, с важным видом расхаживающие по травянистым равнинам, утконосы, резвящиеся в ручьях, коалы в ветвях эвкалиптов, шалашница и необыкновенный лирохвост — все они могут вам встретиться среди высоких лесов.

Экскурсанты взбираются на гору Гибралтар или выходят на ночную прогулку в сопровождении смотрителя, чтобы увидеть сахарных посумов и опосумов. По трехкилометровой Тропе времени племени Бирриджай можно совершить прогулку по разным периодам истории.

Национальный парк Намаджи 19

Национальный парк Намаджи занимает почти половину АСТ. Это прекрасный пейзаж, где есть снег, горы, долины рек и где можно увидеть наскальные рисунки аборигенов. Находящийся всего в 35 км от Канберры парк Намаджи кажется достаточно уединенным местом. Знакомство с парком может занять несколько дней, однако даже однодневная прогулка подарит вам впечатления.

0 км 2
 0 миль 2



Туристический центр

Здесь вы сможете получить карты пешеходных маршрутов парка.



Кемпинг Оррорэл

Привал в этом диком, поросшем кустарником месте среди живой природы — впечатление, которым не следует пренебрегать.

Ключ

- Главная дорога
- Второстепенная дорога
- - - Пешеходная тропа
- Река
- ☎ Информация для туристов
- ☎ Зона для пикников
- ⛛ Место для кемпинга
- ☼ Смотровая площадка

Для справки

☎ Naas Rd, 3 км к югу от Tharwa, (02) 6207 2900. ☉ 9.00–16.00, пн–пт. 🗓 25 декабря. ♿



Корин-Дэм — плотина, обеспечивающая столицу запасом высококачественной воды, которая поступает из Коттера, берущего начало в девственных землях Бимбери.

Горная гряда Бурумба

Нерсерн Свомп

Маунт-Клар — один из двух кемпингов на территории парка.




Янки Хэт

В этом районе были обнаружены древние наскальные рисунки аборигенов, которые, предположительно, были сделаны несколько тысяч лет назад.



КВИНСЛЕНД



Знакомство с Квинслендом, с. 202–209

Брисбен, с. 210–225

Юг Таунсвилла, с. 226–239

Северный Квинсленд и Аутбэк, с. 240–249



Знакомство с Квинслендом

Второй по величине штат Австралии занимает площадь 1 722 000 кв. км и благодаря своему тропическому климату представляет после Сиднея наиболее популярную туристическую цель. Столица штата Брисбен — это современный город с небоскребами, просматривающимися через реку Брисбен. Южное побережье — райское место для любителей сёрфинга и район, наиболее ярко олицетворяющий национальную пляжную культуру. Дальше на север располагается Большой Барьерный риф, одно из природных чудес света. Внутри штата — пастбища и медные рудники, являющиеся источником благосостояния Квинсленда. Крайний север остается удаленным районом с влажными лесами и саваннами.



Кэрис — самый северный из крупных городов Квинсленда и место, откуда удобно отправиться в путешествие по Большому Барьерному рифу. Одним из наиболее привлекательных мест отдыха в городе является его эспланада, с кафе (см. с. 246).

СЕВЕРНАЯ ЧАСТЬ
И АУТБЭК
КВИНСЛЕНДА
(см. с. 240–249)

Маунт-Айза представляет собой крупнейший город внутри страны, почти полностью сосредоточившийся на разработке медных, цинковых и свинцовых месторождений (см. с. 249).

0 км 150
0 миль 150

Лонгрич — это центральная часть малонаселенного района Квинсленда (аутбэка), а самым известным его местом считается Зал славы, где хранятся все документы по истории аутбэка Австралии. Здесь сохранился один из первых ангаров корпорации Qantas (см. с. 249).



Рэйвенсвуд сейчас — это город-призрак, но его чудесно восстановленные здания в Викторианском стиле пробуждают атмосферу счастливых дней 1860-х годов, когда он был центром золотой лихорадки (см. с. 238).



Большой Барьерный риф представляет собой крупнейший коралловый риф в мире. Сотни островов разбросаны вдоль побережья, но только некоторые из них благоустроены для отдыха туристов, прибывающих в эти места, чтобы понырять среди кораллов и тропических рыбок (см. с. 204–209).



Мэриборо известен типичными «квинслендскими» домами: широкие веранды создают прекрасную тень, защищающую обитателей дома от лучей тропического солнца (см. с. 233).



Брисбен — столица штата — ультрасовременный, но тем не менее располагающий к отдыху город. Здесь небоскребы прекрасно уживаются с величественными зданиями прошлого, такими как здание мэрии (см. с. 210–225).



ЮГ ТАУНСВИЛЛА
(см. с. 226–239)



Серферс-Пэрадайс — это главный город района Голд-Кост. Шикарные отmeldы, пульсирующий ритм ночных клубов, фешенебельные магазины и позирующие на пляже фигуры — все это можно увидеть здесь (см. с. 231).

Большой Барьерный риф



Рыба-бабочка

КОРАЛЛОВЫЕ РИФЫ принадлежат к числу старейших и самых примитивных форм жизни, возникших не менее 500 млн лет назад. В настоящее время Большой Барьерный риф — это крупнейшая рифовая система в мире, протяженность которой от Бандаберга до оконечности полуострова Йорк составляет 2000 км, а площадь — приблизительно 350 000 кв. километров. Между внешними краями рифа и материком находится более 2000 островов и около 3000 отдельных рифов различных видов. На островах с бахромчатым рифом можно увидеть кораллы с довольно близкого расстояния, однако лучшие кораллы находятся на внешней стороне рифа приблизительно в 50 км (30 миль) от материка.



Бахромчатые рифы окружают острова или так ослабляют структуру берега материковой части, что постепенно он сползает в море.

СХЕМА РИФА

На этом типичном участке Большого Барьерного рифа рядом с материком проходит глубокая впадина. Несколько дальше, на мелководье, находится большое число разнообразных образований, включая коралловые рифы, платформенные рифы и лагуны. Еще дальше, там, где край континентального шельфа обрывается, находится система ленточных рифов.



Платформенные рифы образуются на мелководье, разрастаясь вширь в виде круга или овала, а не ввысь в виде барьера.



КАРТА

Впадина между внутренней частью рифа и материковой частью Квинсленда часто достигает глубины 60 м, а в ширину может варьироваться от 30 до 60 км.

Коралловый риф образуется в результате деятельности мельчайших морских существ, называемых полипами. Эти организмы имеют наружный «остов» из известняка. Размножаясь путем деления клетки, полипы образуют колонии.

Платформенный риф

Коралловые отмели — это песчаные островки, которые образуются, когда оболочки полипов, формирующих риф, и осколки раковины, подвергаясь воздействию воздуха, измельчаются.



Влажный тропический лес Квинсленда — это влажный и густой лес, растущий на плодородной почве, обильно смачиваемой муссонными дождями.

Приливно-отливные отмели состоят из мертвых или умирающих кораллов, поскольку кораллы не способны выжить, подвергаясь длительному воздействию воздуха.

Кораллы на внешней стороне рифа наращиваются вверх в виде «барьеров», закрепленных на старом известковом основании. Кораллы растут на глубине 30 м, что обеспечивает им достаточное проникновение солнечных лучей и температуру выше 17,5 °С.



Ленточные рифы представляют собой узкие полосы, которые образуются только в северной части по краю континентального шельфа.

Новое место образования и роста коралла


ПРОИСХОЖДЕНИЕ РИФА

Рост коралловых рифов зависит от уровня моря, поскольку коралл не растет выше уровня воды и на глубине ниже 30 м. По мере повышения уровня моря старый коралл превращается в известняк, а на него может наращиваться новый коралл, образуя в конечном итоге барьерные рифы. Большой Барьерный риф состоит из тысяч отдельных рифов и является сравнительно молодым образованием, большинство из его частей сформировались после поднятия уровня моря, произошедшего в конце последнего ледникового периода. Система внешней части рифа связана с континентальным шельфом. Рифовая система, располагающаяся ближе к материка, связана с покрытыми водой возвышенностями.




Поросшие лесом холмы

1 Приблизительно 18 000 лет назад, во время последнего ледникового периода, воды имели низкий уровень, в результате чего обнажились поросшие лесом холмы.



Новое место образования и роста коралла

2 Приблизительно 9000 лет назад, после окончания ледникового периода, уровень воды поднялся, затопив холмы. Кораллы стали расти на новых местах.



Внутренняя часть рифа

Прибрежный влажный лес

Внешняя часть рифа

3 По прошествии тысячелетия коралл образовал «барьеры» на континентальном шельфе, в то время как вокруг бывших холмов формировалось множество бахромчатых и платформенных рифов, коралловых отмелей и лагун.

Разнообразие форм жизни на рифе



Рыба-ангел

В водах Большого Барьерного рифа обнаружено более 2000 видов рыб и бесчисленное количество видов твердых и мягких кораллов. Здесь исключительно разнообразны формы жизни: иглокожие (включая морских ежей), ракообразные и губки. Есть также огромное число беспозвоночных животных, таких как морской слизень, около 12 видов водных растений и 500 видов водорослей. Рифовые острова и коралловые отмели поддерживают удивительно яркое разнообразие тропических птиц. Фауна этого места находится под охраной администрации Морского парка Грейт-Барьер-Риф, введенной на основании закона, принятого парламентом в 1975 году.



Погружение среди ослепляющих цветов и форм кораллов

Твердый коралл формируется из внешней известковой оболочки полипов (см. с. 204). Самым ярким видом является роговидный коралл.

Мягкий коралл не имеет внешней оболочки и напоминает ветки растений, колеблющихся в волнах.

Пятнистые акулы принадлежат к семейству акулковых. В дневное время суток они спят под камнями и внутри пещер, маскируясь благодаря окраске своей шкуры.

Скаты — огромные рыбы, достигающие в ширину 6 м. Несмотря на свои внушительные размеры, эти рыбы весьма дружелюбны и любят, когда к ним прикасаются ныряльщики.

Картофельная треска известна своим дружелюбным поведением и зачастую с удовольствием плавает рядом с людьми.

Большие белые акулы время от времени навещают риф, хотя обычно живут в открытом океане и плавают косяками.

Коралловые груперы обитают в рифовых водах и достигают веса 15 кг. Они легко узнаваемы по ярко-красной окраске.

Ложе Барьерного рифа в своей самой низкой точке располагается на глубине 60 м.

Гигантские двусторчатые моллюски тридакны являются, к сожалению, гастрономическим деликатесом. В настоящее время австралийские тридакны охраняются законом.

Хрупкость рифа

Экотуризм — это единственный вид туризма, который поощряется по отношению к желающим побывать на Большом Барьерном рифе. Важное правило, находясь на рифе: смотреть, но не трогать. Коралл легко разрушить, и имейте в виду, что всякая попытка взять с собой коралл строго запрещена и тщательным образом контролируется. Кемпинг на рифовых островах требует согласования с администрацией Морского парка Грейт-Барьер-Риф.

Носатые хелмоны — самые распространенные и привлекательные рыбы Барьерного Рифа. Часто они плавают парами на мелководье и вокруг верхних частей кораллового рифа.



Бычки кормятся на песчаном дне органическими остатками. Они держатся вблизи линии прибой.

Морская собачка

Рыба-бабочка

РИФ КАК МОРСКАЯ ЭКОСИСТЕМА

Твердые кораллы — это строительные блоки рифа. Вместе с мелкими кораллами они создают «лес», внутри которого обитают рыбы и другие морские существа.

Рыбы-ласточки плавают большими группами и целыми колониями занимают участки рифа в течение длительных периодов времени. В основном они питаются водорослями и медузами.

Морская игла Шульца

Барабулька

Рыбам-клоунам не страшны жалящие щупальца морских анемонов, среди которых они живут.

Мурена вырастает в длину до 2 м, однако настолько миролюбива, что берет корм из рук аквалангистов.

Морская звезда «Терновый венец» питается главным образом роговидными кораллами. В 1960 году неожиданное увеличение популяции этих звезд вызвало беспокойство из-за возможного разрушения всего рифа. Однако теперь многие полагают, что такой популяционный взрыв представляет собой естественное и широко распространенное явление. Он продлевает жизнь рифа, разрушая старый коралл и создавая возможность расти новому.

ПТИЦЫ БОЛЬШОГО БАРЬЕРНОГО РИФА

Чайки, бакланы, фрегаты, буревестники и крачки используют богатую экосистему островов Большого Барьерного рифа для выведения и выращивания птенцов, поскольку здесь они находят в большей безопасности от таких хищников материка, как кошки и лисы. Количество морских птиц, гнездящихся на некоторых коралловых отмелях (см. с. 204), поражает: например, на крошечной площади Майкмас-Кей, что в 42 км к северо-востоку от Кэрнса, живет более 30 000 птиц, в том числе цапли и олуши.

Красноногая олуша

Отдых на Большом Барьерном рифе



Из 2000 островов Большого Барьерного рифа менее 20 приспособлены для обслуживания туристов (см. карту и таблицу, помещенные ниже). Диапазон туристических услуг на островах колеблется от роскошных курортов до мест для лагеря. Для того чтобы получить исчерпывающее впечатление о кораллах, совершите морскую экскурсию вдоль внешней части рифа; большинство туроператоров предоставляют лодки со стеклянным дном или полупогружаемые в воду аппараты. Однако оптимальным способом знакомства с рифом следует признать дайвинг.



Плавание с маской и трубкой — один из видов активного отдыха, позволяющий увидеть тропических рыб с близкого расстояния.

ГЛАВНЫЕ ОСТРОВА



Тропические рыбы практически безвредны, и большинство из них позволяет вам плавать рядом, но если вы предпримете попытку коснуться их, могут и укусить.




Пешая экскурсия представляет собой прогулку по рифу в отлив. Наденьте прочную обувь и проявляйте величайшую осторожность, чтобы не наступить на живой коралл, находящийся под водой.



ДАЙВИНГ НА БОЛЬШОМ БАРЬЕРНОМ РИФЕ
Большой Барьерный риф — это не только одно из самых популярных, но также одно из наиболее недорогих мест в мире, где можно научиться дайвингу. Лучшие школы дайвинга находятся на Таунсвилле или Кэрнсе, но много школ и на побережье. В программе некоторых лодочных экскурсий для начинающих предусмотрено обучение нырянию в сопровождении инструктора; другие предлагают ночной дайвинг.

Ключ

— Скоростная автомагистраль



Остров Херон (Heron Island) — это один из нескольких курортов, расположенных на коралловых отмелях, известный замечательными условиями для дайвинга. С октября по март наиболее популярным видом досуга становится наблюдение за черепахами — они медленно передвигаются по берегу к месту кладки яиц. Широко распространено также созерцание птиц, в том числе и крачек, тысячами живущих на ветвях деревьев тизони. В арсенале туристических услуг есть также пешеходные прогулки по окрестностям острова в сопровождении экскурсовода.



Верный коралл обитает на большой глубине вод Барьерного рифа, и его можно узнать по оранжево-желтому цвету.

«Скуба» — это сокращение от «Автономный аппарат для дыхания под водой».

Остров Гамильтон — популярный остров-курорт, предлагающий широкий диапазон услуг для активного отдыха, включая полеты на парашюте, прыжки с парашютом, гольф, теннис и всевозможные развлечения для детей.

КАК ДОБРАТЬСЯ ДО ОСТРОВОВ

- О. Беддара с Данка.
- О. Бремpton с Маккая.
- О. Дейдрим с Шут-Харбор.
- О. Данк с Мишн-Бич.
- О. Фитцрой с Кэрнса.
- О. Грейт-Кеппел с Рокгемптона.
- О. Грин с Кэрнса.
- О. Гамильтон из всех столиц и Кэрнса, с Шут-Харбора.
- О. Хеймен с Гамильтона.
- О. Херон с Гладстона.
- О. Леди-Эллиот с Бандаберга, Гладстона, Харви-Бей.
- О. Лизард из Кэрнса.
- О. Лонг с Шут-Харбор.
- О. Магнетик с Таунсвилла.
- О. Орфеус с Кэрнса и Таунсвилла.



ВИДЫ АКТИВНОГО ОТДЫХА НА ОСТРОВАХ

Эти острова легкодоступны и предлагают широкий выбор развлечений.

	Дайвинг	Пл. с трубкой	Рыбная ловля	Поездки (1 день)	Пешие прогулки	Водный спорт	Кемпинг
Бедарра							
Бремpton							
Дейдрим							
Данк (см. с. 247)							
Фитцрой							
Грейт-Кеппел							
Грин (см. с. 245)							
Гамильтон							
Хеймен							
Херон							
Леди-Эллиот							
Лизард							
Лонг							
Магнетик (см. с. 239)							
Орфеус							



Лоу-Айлз — островки в 25 км от Порт-Дугласа, служащие прекрасным объектом для однодневного путешествия по рифу. В лодке с прозрачным дном предусмотрены специальные места для принятия солнечных ванн и акваланги, чтобы понаблюдать за жизнью рифа.

БРИСБЕН

БРИСБЕН ЯВЛЯЕТСЯ СТОЛИЦЕЙ штата Квинсленд и с населением свыше полутора миллионов человек занимает третье место в Австралии после Сиднея и Мельбурна. Расположенный на реке Брисбен и окруженный туманными голубыми холмами город получил широкую известность благодаря своей живописной красоте, ласковому климату и доброжелательной атмосфере. Очень привлекательна тропическая растительность Брисбена, особенно такие виды, как бугенвиллея, цезальпиния и плюмерия.

В 1823 году губернатор Нового Южного Уэльса сэр Томас Брисбен решил, что некоторые наиболее опасные и неподдающиеся исправлению осужденные поселений Сиднея нуждаются в более надежной изоляции. Вскоре была отправлена экспедиция исследователя Джона Оксли, которому надлежало изучить залив Мортон, замеченный еще капитаном Куком во время его путешествия 50 годами ранее. Оксли высадился в местечке Редклифф и подумал, что он случайно попал в тропический рай. Однако вскоре он был разочарован, поскольку реальность не оправдала его ожиданий: воды здесь было мало, а местные аборигены заняли откровенно враждебную позицию, когда поняли, что их земли отбирают, да и осужденные не горели желанием трудиться. По этой причине было решено переместить колонию глубже внутрь территории штата и немного вверх по течению реки Брисбен.

Свободные поселенцы стали прибывать сюда в 1837 году, однако им было



запрещено приближаться менее чем на 80 км к известному своей жестокостью штрафному населению. Такое ограничение стало причиной децентрализации, явно заметной в наше время: Брисбен состоит из нескольких отдельных общин и центральной части. Развитие города было стремительным, и в 1859 году, когда Квинсленд стал самоуправляемой колонией, Брисбен, в свою очередь, был объявлен столицей штата.

По мере того как шла разработка таких полезных ископаемых Квинсленда, как уголь, серебро, свинец и цинк, расцвел и главный город штата. Тем не менее статус Брисбена как истинно современного города был завоеван сравнительно недавно, начало этому было положено лишь в 1960-е годы, ознаменовавшиеся бурным развитием горнодобывающей промышленности. И все-таки среди небоскребов и модернизма в Брисбене все еще можно встретить компактные районы традиционных деревянных коттеджей с верандами.




Стадо овец в парке Вулшед (Woolshed) в Брисбене

Экскурсия по центральной части Брисбена

ЦЕНТР БРИСБЕНА точно вписывается в петлю реки Брисбен, поэтому один из лучших способов познакомиться с ним — воспользоваться паромом. Легко также осмотреть городской центр во время пешей прогулки. Улицы названы в честь королевских особ Великобритании: именами королей и принцесс названы улицы, идущие в направлении север - юг, а имена королей и принцев носят улицы, идущие с востока на запад. На востоке Брисбена располагается Кэнгеру-Пойнт; к западу от центра — Паддингтон, а долина Фортитюд, на северо-западе — место, которое удивляет многообразием культурных традиций и превосходными ресторанами.



Кенотаф. Памятник погибшим воинам в парке Анзак



Ботанический сад, гора Кут-та

Ключ

- Район, представленный на схеме (с 214–215)
- Конечная остановка автобуса
- P Парковка
- Информация для туристов
- Метро
- Главная дорога
- Второстепенная дорога
- Дорога местного значения



0 метры 500
0 ярды 500

СМ. ТАКЖЕ

- Где остановиться, с. 472–474
- Где перекусить, с. 505–506



КАРТА

ЧТО СТОИТ ПОСМОТРЕТЬ

Исторические улицы и здания

- Парк Анзак **9**
- Долина Фортитюд и Китайский квартал **2**
- Здание мэрии **7**
- Музей склада продовольственного снабжения **3**
- Таможня **8**
- Главное почтовое ведомство **1**
- Ньюстед-Хаус **16**
- Старое здание Правительства **6**
- Старая ветряная мельница **10**
- Здание парламента **4**

Церкви и соборы

- Англиканский собор Святого Иоанна **11**
- Собор Святого Стефана **2**

Парки и сады

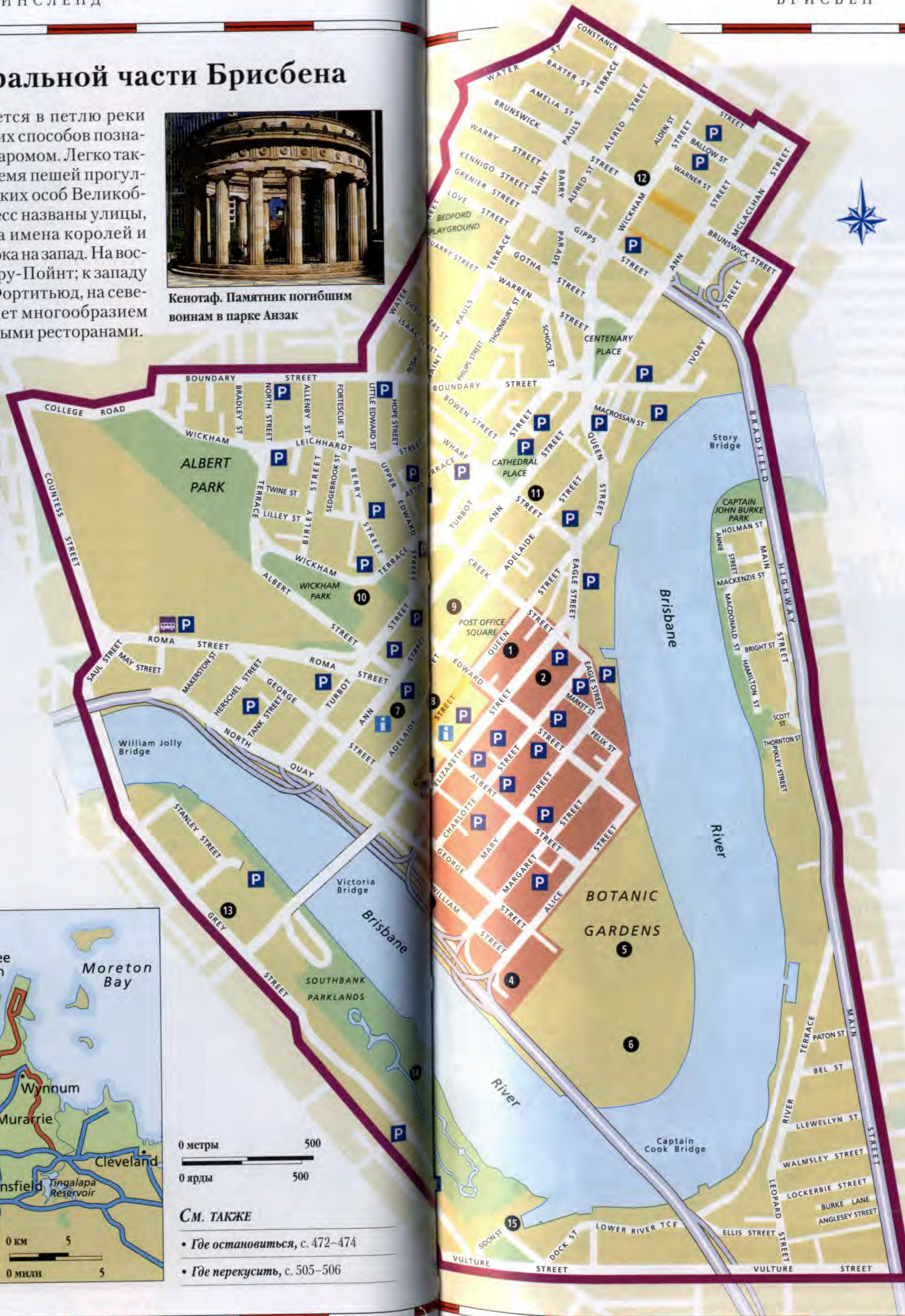
- Ботанический сад **5**
- Ботанический сад Брисбена **18**
- Лесопарк Брисбена **19**
- Заповедник коал Лаун-Пайн **17**
- Территория Саут-Бэнк **14**

Музеи и галереи

- Парк Вулшед **20**
- Культурный центр Квинсленда (с. 220–221) **13**
- Морской музей Квинсленда **15**

КАК ДОЕХАТЬ

До центра города можно доехать, воспользовавшись дешевым и эффективным общественным транспортом или совершив поездку на легкодоступном экскурсионном автобусе. Остановки автобусов в центре города имеют цветовой код для простоты идентификации маршрута, а автобус кольцевого маршрута № 333 делает петлю по часовой стрелке вокруг основного района города. Лучшим местом для поездки на городские паромы является Риверсайд-Сентр.



Улицы за улицей: центральная часть Брисбена

ЦЕНТРАЛЬНАЯ ЧАСТЬ БРИСБЕНА представляет собой гармоничное сочетание небоскребов из стекла и стали с изящными постройками XIX века. Последним, по счастью, удалось уцелеть во время сноса старых зданий в 1970-е годы. Центральной улицей города является Куин-стрит, ныне ставшая пешеходной зоной. Большинство исторических зданий построено недалеко от реки, что объясняется портовым прошлым города. Рядом с первыми городскими ботаническими садами, граничащими с Эллис-стрит, находится множество старинных пабов, которые отреставрированы в соответствии со вкусами многочисленных посетителей, проводящих здесь свой бизнес-ланч.



Современные небоскребы центрального Брисбена, просматривающиеся через реку Брисбен



Собор Святого Стефана
Этот собор в готическом стиле является одной из главных примет центральной части Брисбена. Особенно замечательны два его белоснежных шпилья. 2



Научный центр
Этот музей науки в прошлом был типографией; горгулья в виде фигуры дьявола до сих пор украшает парапет.



★ **Музей склада продовольствия**
Оригинальный фасад этого здания, где в XIX веке находились зерновые склады, сохранен, однако внутри теперь размещена экспозиция Музея истории Квинсленда. 3



Аркада Елизаветы
представляет собой комплекс магазинов по продаже книг альтернативной и богемной литературы, а также магазинов розничной торговли.

Бывшее здание Угольной биржи было построено в середине 1880-х годов и в настоящее время является примером тщательной проработки проектов складских зданий, ранее доминировавших в городе.



Клуб Квинсленда
Приятный старинный особняк. В нем с 1884 года размещался частный мужской клуб Квинсленда. Стены, отделанные деревянными панелями, и элегантные колонны копируют стиль джентльменских клубов Великобритании.

В этом очаровательном здании в XIX веке проживал владелец фирмы по торговле скляными изделиями Smellie & Co. Обратите внимание на выполненный в стиле барокко вход в помещение с восточной стороны.



КАРТА

Ключ

— — — Предполагаемый маршрут

ЧТО СТОИТ ПОСМОТРЕТЬ

- ★ Музей склада продовольствия
- ★ Здание парламента



Особняки
Район особняков — это ряд трехэтажных домов из красного кирпича с террасами, построенных в 1890-е годы. Арки из более светлого песчаника придают неповторимое своеобразие этому проекту.



★ **Здание парламента**
Одной из многих замечательных деталей этого здания конца XIX века является окно из витражного стекла с изображением королевы Виктории. В отличие от многих парламентских зданий, построенных ранее, оно до настоящего времени используется по своему прямому назначению. 4



Таможня 8

399 Queen St. ☎ (07) 3365 8999.
 Brisbane Central. 📞 333. 📍
 Riverside. 🕒 10.00–22.00 вт–вс;
 10.00–17.00 вс, пн. 🎒 Гос. праздники.
 ♿ 📺 📺

Здание таможни, отреставрированное университетом Квинсленда в 1994 году, с его уникальным медным куполом и величественными коринфскими колоннами, теперь открыто для публики. Построенное в 1886 году, оно представляет собой одно из старейших зданий Брисбена, опередившее появление городской мэрии (см. с. 217) и казначейства. Сегодня здание выполняет многочисленные гражданские функции, в нем также разместились экспонаты художественной галереи и открыт ресторан.

Парк Анзак 9

Ann & Adelaide Sts. 📍 Brisbane Central.
 📞 333. 📍 Waterfront Place, Eagle St. Pier.

Все австралийские города чтут память тех, кто отдал свою жизнь за Родину. Военный мемориал Брисбена расположен в Анзак-сквер — очень красивом парке, где среди различных представителей флоры Австралии растут и баобабы. У входа в парк со стороны Ann Street внутри кенотафа, выполненного в стиле греческого Ренессанса, пылает Вечный огонь. В нижней части кенотафа находится Алтарь Памяти, здесь же на стене висит мемориальная доска, установленная в честь тех, кто погиб на войне.



Кенотаф в Сквере Памяти



Старинная ветряная мельница

Старинная ветряная мельница 10

Wickham Terrace. 📍 Brisbane Central.
 📞 133. 🎒 Для публики.

Старинная ветряная мельница, построенная в 1828 году, является одним из двух зданий, оставшихся в Брисбене со времен содержания в нем преступников; другим должителем оказался склад продовольствия (см. с. 216). Мельница оказалась неработоспособной ввиду отсутствия специального персонала. Позднее мельница стала местом, откуда выстрелом из пушки ровно в час пополудни давали сигнал точного времени.

В 1920 году эта живописная мельница была также выбрана в качестве первого телевизионного изображения в Австралии. В настоящее время ветряная мельница закрыта для посещения публики.

Англиканский собор Святого Иоанна 11

333 Ann St. ☎ (07) 3835 2231.
 Brisbane Central. 📞 333. 📍 Riverside Centre. 🕒 9.30–16.30 ежедневно
 (в вс. вход ограничен). ♿ 📺

Англиканский собор Святого Иоанна, в стиле французской готики в 1901 году, считается одной из наиболее замечательных церквей Южного полушария. Интерьер храма выполнен из хелидонского песчаника. После века службы отделка храма еще продолжается. За эти годы прихожане передали в дар церкви Святого Иоанна коленные молитвенные подушечки, каждая из которых украшена вышивкой, сюжетно отражающей известные события или особенности конкретного штата. Также именно здесь в 1859 году Квинсленд получил статус самостоятельной колонии (до этого события он являлся частью Нового Южного Уэльса).



Неф и алтарь собора Святого Иоанна

Долина Фортитюд и Китайский квартал 12

Cnr Brunswick & Ann St., Fortitude Valley.
 Brunswick St. 📞 333.

В 1859 году судно «Фортитюд» с 250 поселенцами на борту преодолело путь от Англии до верховьев реки Брисбен, и то место, где они высадились на берег, стало называться долиной Фортитюд. Некоторое время этот район был торговым центром города впечатляющих зданий.



Вход в пешеходную зону Китайского квартала, долина Фортитюд

В 1980-е годы городские власти начали осуществлять программу, направленную на возрождение района. Теперь он является центром богемной жизни Брисбена, где расположено несколько лучших ресторанов города (см. с. 505–506). В торговом центре McWhirter Emporium, в стиле ар деко, размещается популярный рынок одежды, а в утренние часы по субботам на открытом рынке на Brunswick Street идет бойкая торговля. В ночное время этот район лучше обходить стороной. Кроме того, в этой долине располагался брисбенский китайский квартал, оживленный район восточных рестораников, супермаркетов, кино и школ боевых искусств. Фигуры львов, стоявшие у входа в квартал, разворачивали в другую сторону, если специалист по фэн-шуй считал, что их первоначальное положение плохо влияет на бизнес.

Территория Саут-Бэнк 14

Побережье Brisbane River, South Bank.
 South Bank. 📞 12, маршрут по Adelaide St. и George St. 📍 South Bank 1, 2, 3. 📺 Тур. центр. ☎ (07) 3867 2051.
 🕒 9.00–18.00 сб–вт; 9.00–22.00 пт.

Южная отмель реки Брисбен была местом проведения выставки «Экспо-88», и после незначительной реконструкции на 16 га этой территории разместился культурно-развлекательный центр. Зеленый район, названный «парклендом», включает Центр исполнительских видов искусства, библиотеку штата, музей, художественную галерею, консерваторию, оперу, два колледжа и выставочный центр. Район Саут-Бэнк располагает ресторанами, кафе,

рыночными павильонами, и всевозможными уличными развлечениями. Здесь проходят концерты классической и поп-музыки. И наконец, здесь построена искусственная лагуна с «настоящим» песчаным берегом, по которому, для полного

Культурный центр Квинсленда 15

См. с. 220–221.

правдоподобия, прогуливаются загорелые спасатели.

В театре Imax, на Южной отмели, демонстрируются трехмерные фильмы, созданные специально для большого экрана. Одним из самых последних приобретений района Саут-Бэнк является 450-метровый пешеходный и велосипедный мост, связавший южную окраину района с Ботаническим садом.

Морской музей Квинсленда 15

Cnr Sidon & Stanley Sts. ☎ (07) 3844 5361. 📍 South Bank. 📞 174, 175, 203, 204. 📍 River Plaza, South Bank 3. 🕒 9.30–16.30 ежедневно. 🎒 Страстн. пт, 25 апр. в утренние часы, 25 дек.
 ♿ 📺 📺

Среди экспонатов, демонстрирующихся в Морском музее Квинсленда, представлены модели судов, реконструированные каюты первых ходивших вдоль побережья пароходов и остатки первых кораблекрушений в этом районе. В сухом доке стоит HMAS «Диамантина» — фрегат, участвовавший во Второй мировой войне. В течение двух сезонов в году работающий на угольном топливе буксир «Форсфул» с пассажирами на борту совершает экскурсии в залив Мортон. Среди экспонатов Морского музея представлены также люггер «Пенгуин» и носовая часть японской прогулочной лодки, yakatabume, подаренной Японией Брисбену после окончания выставки «Экспо-88».



HMAS «Диамантина» в Морском музее Квинсленда

Культурный центр

Культурный центр Квинсленда — средоточие всей художественной жизни Брисбена. В него входят художественная галерея Квинсленда, музей, центр исполнительных видов искусств и библиотека. Художественная галерея, основанная в 1895 году и в 1982 году ставшая частью культурного центра, собрала прекрасную коллекцию произведений австралийского искусства, включая картины признанных мастеров, таких как Сидней Нолан и Маргарет Престон, и произведения искусства аборигенов. Международная часть коллекции представлена картинами европейских художников XV века и произведениями мастеров Востока, начиная с XII века. Заслуживает упоминания коллекция работ местных художников и мастеров из Азии.



«Пожар в буще» (1944)

Художник Рассел Драйсдейл известен изображениями суровой жизни в австралийском аутбэке, такими как это стихийное бедствие, уничтожившее фермерский дом.



★ «La Belle Hollandaise» (1905)

Одно из произведений Пикассо, написанных в переходной манере от «голубого» к «розовому периоду» творчества; картина создана во время посещения Нидерландов. В 1959 году галерея приобрела это полотно, заплатив автору рекордную сумму — 55 тыс. фунтов стерлингов.

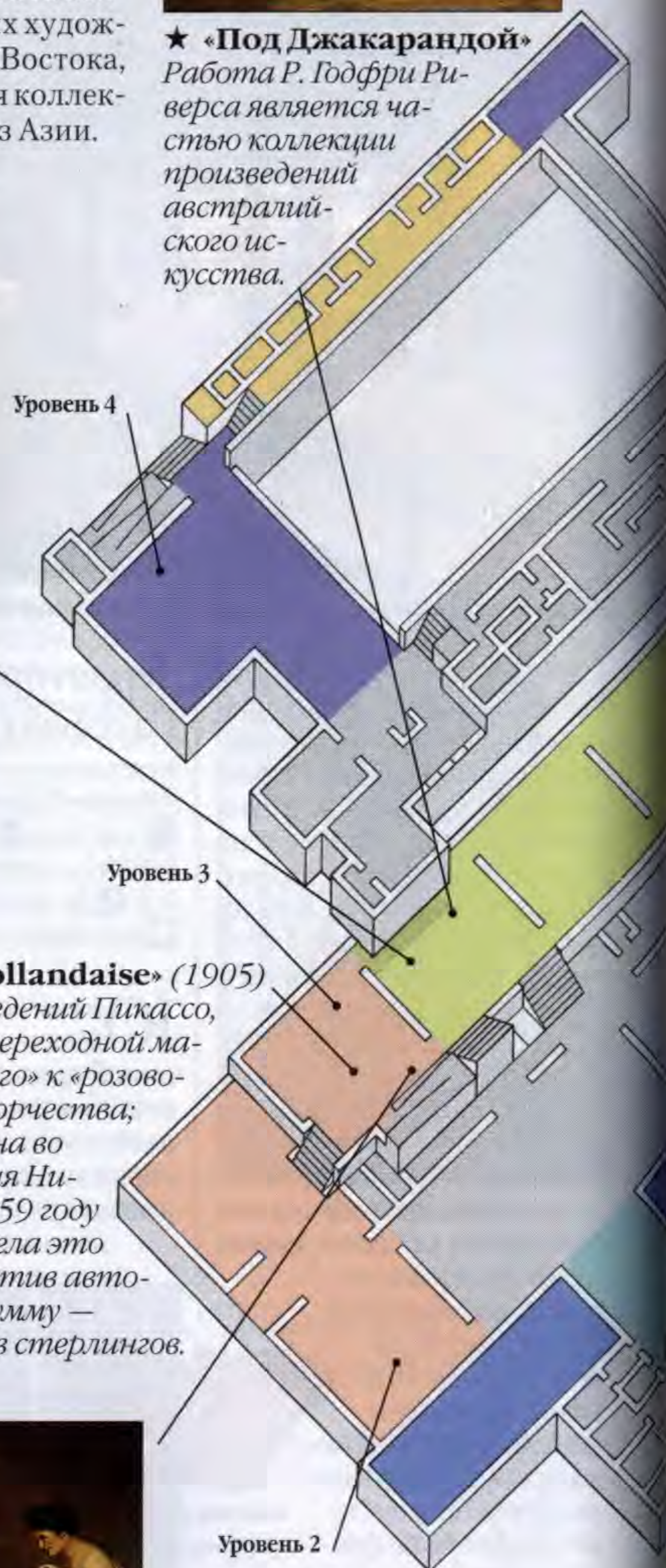
«Купальщицы» (1906)

Руперт Банни получил мировую известность благодаря своим картинам на сюжеты из Викторианской эпохи. Сцена купания детей характеризуется совершенством композиции.



★ «Под Джакарандой»

Работа Р. Годфри Риверса является частью коллекции произведений австралийского искусства.



ЧТО СТОИТ ПОСМОТРЕТЬ

- ★ «Под Джакарандой»
- ★ «Lo belle Hollandaise»

Ключ

- Современное искусство, работы аборигенов и народов Азии
- Австралийское искусство до 1970-х
- Европейское искусство
- Декоративное искусство
- Графика
- Вневыставочное пространство
- Водоем
- Выставка скульптур во дворе

Для СПРАВКИ:

Сnr Melbourne & Grey Sts., South Bank.
 South Brisbane. ☎ 174, 175, 203, 204. South Bank. **Художественная галерея Квинсленда.** ☎ (07) 3840 7303. ☒ 10.00–17.00 ежедневно.
 ● Стр. пт, День ANZAC 12.00–17.00, 25 дек. ♿ ☎ ☎ ☎
 11.00, 13.00, 14.00 пн–пт., 11.00, 13.00, 15.00 сб. ☎

ПУТЕВОДИТЕЛЬ ПО ХУДОЖЕСТВЕННОЙ ГАЛЕРЕЕ

Коллекция галереи занимает более трех уровней здания. На втором и четвертом уровнях помещены экспозиции произведений современного искусства, полотен местных художников и работ художников Востока. Произведения декоративного искусства расположены на 2 уровне. Здесь же — начало экспозиции европейских мастеров, которая занимает и часть 3 уровня. На 3 уровне галереи представлено австралийское искусство после 1970 года.

Выставка скульптур во внутреннем дворе в окружении фонтанов — очень приятное место, где можно передохнуть.

Искусственный водоем

Ресторан

Библиотека по истории искусства

Главный вход

1-й уровень здания галереи



Уильям и Ширли, Флора и Фауна (1985)

Пейзажи Квинсленда кисти Уильяма Робинсона часть коллекции работ художника.

Музей Квинсленда

☎ (07) 3840 7555. ☒ 9.30–17.00 ежедневно. ● Гос. праздники, 25 дек. Этот виртуальный музей естественного представления экспозицию полномасштабных моделей доисторических и современных животных. В фойе музея установлена огромная модель уникального квинслендского динозавра Muttaborrasaurus. Демонстрируются также представители местной мегафауны и животные исчезающих видов, такие как кроличий бандикут, или билби.



Солисты знаменитой труппы балета Квинсленда

Центр исполнительских видов искусства Квинсленда

☎ 136 246. ☒ Только в дни спектаклей или концертов.

Это главный концертный зал и три театра. В его стенах ставятся оперы, проходят концерты классической музыки и театральные спектакли, причем диапазон исполнителей очень разнообразен — от постановок провинциальных театров до масштабных Бродвейских мюзиклов. В Центре работает труппа знаменитого балета Квинсленда.

Библиотека штата

☎ (07) 3840 7666. ☒ Ежедневно. ● Стр. пт, 25–26 дек.

Книжный фонд Библиотеки штата содержит литературу разных стран мира. Обширное собрание отвечает всем интересам, и большая часть услуг предоставляется бесплатно. Здесь вы сможете воспользоваться Интернетом (обязательно зарегистрировать заказ заранее), посмотреть классический фильм.

Ньюстед-Хаус 16

Newstead Park, Breakfast Creek Rd, Newstead. ☎ (07) 3216 1846.
 📍 Bowen Hills. 📞 300, 306, 322.
 ⌚ 10.00–16.00 пн–пт; 14.00–17.00 сб, вс. 🎨 Стратн. пт, 25, 26 дек. ♿
 Имеются ограничения, 📷

Ньюстед-Хаус, построенный в 1846 году для Патрика Лесли, одного из первых европейских колонистов в Дарлинг-Даунс, — это старейшее здание Брисбена. В 1847 году этот дом над рекой был продан представителю правительства и судье, капитану Джону Уикему. Здание оставалось неофициальной правительственной резиденцией до тех пор, пока в 1862 году не было завершено строительство Дома Правительства (см. с. 217). Находясь в центре новой общественной жизни колонии, Ньюстед-Хаус стал местом гостеприимных вечеров. После реставрации, которой начиная с 1976 года ведаёт Опекунский совет Ньюстед-Хауса, здание было заново обставлено антикварной мебелью в Викторианском стиле.



Шкатулка, Ньюстед-Хаус

Заповедник коал Лоун-Пайн 17

Jesmond Rd, Fig Tree Pocket. ☎ (07) 3378 1366. 📞 445. 📍 North Quay. ⌚ 7.30–17.00 ежедневно. 🕒 Утр. часы 25 апр. ♿

САРЕЙШИЙ заповедник коал в Австралии, открытый еще в 1927 году, — одна из туристических достопримечательностей Брисбена. В заповеднике Лоун-Пайн содержится более 100 коал, а также кенгуру, эму, опоссумы, динго, вомбаты, рептилии и

множество австралийских птиц. Заповедник выполняет программу по размножению коал, пользующуюся национальной поддержкой. За небольшую плату посетители заповедника могут сфотографировать коалу. А чтобы получить удовольствие от занятого и живописного маршрута, ведущего в заповедник коал Лоун-Пайн, воспользуйтесь паромом. Он отправляется ежедневно в 10 часов утра от моста Виктории.

Ботанический сад Брисбена 18

Mt Coot-tha Rd, Toowong. ☎ (07) 3203 2533. 📞 333. ⌚ Сент.–март 8.00–17.30 ежедневно, апр.–авг. 8.00–17.00 ежедневно.

Ботанический сад Брисбена, расположенный в лесопарковой зоне у подножия горы Кут-та на расстоянии 8 км от городского центра, был заложен в 1976 году, и в настоящее время это более 20 000 единиц растений и 5000 видов экзотических трав, кустарников и деревьев, высаженных в соответствии со своим видом на определенном месте. Главными достопримечательностями сада являются эвкалиптовые рощи, японский садик, выставка тропических растений. Целая бамбуковая роща, а также большая коллекция диких растений, обычно наблюдаемых в оранжереях, прекрасно чувствуют себя здесь в открытом грунте. Кроме того, в комплексе Планетария имени сэра Томаса Брисбена находится крупнейший планетарий Австралии.



Коала в заповеднике Лоун-Пайн

Лесопарковая зона горы Кут-та дает возможность насладиться изумительными пейзажами и приятным пикником. Название Кут-та на языке аборигенов означает «гора черного дикого меда», что служит напоминанием о крошечных пчелках, обнаруженных в этом лесу. В ясный день с высокой точки обзора вы можете увидеть Брисбен в плотном кольце реки, острова Мортон и Норт-Страдброк, Глассхаус-Маунтинс, названные так капитаном Куком за то, что они напоминали ему стеклоплавильные печи в его родном Йоркшире, и плато Лемингтон, примыкающее к Голд-Кост (см. с. 230–231). В парке множество прекрасных пешеходных тропинок, проложенных в лесной чаще, и среди них — тропы аборигенов, которые позволяют ознакомиться с традиционным использованием диких растений.

Лесопарк Брисбена 19

📞 385. 📍 The Gap (07) 3300 4855. ⌚ 8.30–16.30 пн–пт, 9.00–16.00 сб, вс и в дни гос. праздников. 🕒 25 дек.

Лесопарк Брисбена находится в пределах горной гряды, он протянулся в северо-западном направлении от центра Брисбена более чем на 50 км. Занимая площадь 28 500 га, покрытую естественными кустарниковыми зарослями и эвкалиптовыми лесами, парк располагает специальными автомобильными маршрутами. Наиболее живописный автомобильный маршрут — дорога на Маунт-Небо, которая ведется по покрытым пышной



Пышная зелень Ботанического сада Брисбена, соседствующего с одним из современных небоскребов

растительностью горам. Другой яркий автомобильный маршрут протянулся от Сэмфора вверх до очаровательного горного селения Маунт-Глориус, а затем вниз на другую сторону горы. Время от времени стоит делать остановки, чтобы послушать незабываемую переключку медососов и австралийских трещоток.

На расстоянии 6 км от Маунт-Глориуса находится Вивенхо-Аутлук (Wivenhoe Outlook), откуда открывается вид на озеро Вивенхо. Преодолев 1 км к северу от Маунт-Глориуса, вы окажетесь у входа в зону отдыха Маяла, где для пикников отведены специальные места, проложено несколько пешеходных дорожек различной протяженности, рассчитанных как на короткие прогулки, так и на более продолжительные путешествия. Эти маршруты проходят через влажный тропический лес. Прекрасные маршруты прогулок вам предложат в местечке Манорина и Джоли-Лукаут, старейшем наблюдательном пункте в парке, который также располагает хорошими местами для пикников. В парке также находится Вестридж-Аутлук — дорожка со специальным дощатым настилом, плавные формы которого в местах обзора делают его удобным для передвижения в инвалидном кресле.

Экскурсионный центр дикой природы криков (Walkabout Creek Wildlife Centre),

находящийся в основной парковой зоне, представляет собой большое количество пересыхающих в сухое время года ручьев — криков. Водяные ящерицы, питоны, водяные крысы, сомики и крошечные губаны живут в воссозданной естественной среде. Посетители центра имеют также возможность увидеть необыкновенную двоякодышащую рыбу — баррамунду, у которой есть и жабры, и легкие. Приблизительно в 4 км от главной парковой зоны красуется Беллберд-Грув (Bellbird Grove), где под открытым небом разместились модели хижины аборигенов. Здесь же есть и места для пикников, и «тарзанки» для детей. В Айрнбарк-Галли и Ломандра есть специальные игровые площадки, а также оборудована «Трасса приключений».

➤ **Экскурсионный центр дикой природы криков**
 60 Mt Nebo Rd, The Gap. ☎ (07) 3300 4855. ⌚ 9.00–16.30 ежедневно. 🕒 25 дек. ♿

Парк Вулшед 20

148 Samford Rd, Ferny Hills. ☎ (07) 3872 1100. 📍 Ferny Grove. ⌚ 8.30–16.00 ежедневно, 🕒 25 дек. 📷 Показ достижений овцеводства 9.30, 11.00, 13.00, 14.30. ♿ 11

ЭТОТ ПАРК позволяет мгновенно окунуться в атмосферу сельской жизни Австралии.

Здесь организованы ежедневные показы с участием дрессированных овец различных пород, сопровождаемые рассказом о том, как различные породы овец используются в австралийском животноводстве. Кроме того, здесь проходят концерты музыки *диджериду*. В уголке, воссоздающем малонаселенную местность Австралии, проходят показательные выступления пастушьих овчарок, стонящих овец в стадо для стрижки. Медведи коала, кенгуру и другие экзотические животные свободно бродят по окрестностям. У посетителей есть возможность покормить с рук кенгуру и валлаби или сделать фотографию коалы.

Прекрасным местом остановки для ланча является ресторан «Woolshed» в котором посетители могут принять участие в танцах.



Традиционная стрижка овец в парке Вулшед

БРИСБЕН: ПОЛЕЗНАЯ ИНФОРМАЦИЯ

БРИСБЕН — ЭТО БЕЗОПАСНЫЙ, чистый и гостеприимный город. Несмотря на свой относительно недавний статус туристического города, большинство городских служб организованы и функционируют отлично, а уровень сервиса отвечает высшим стандартам. Расположенные в центре отели экстра-класса могут быть слишком дороги, однако в других районах города и вокруг него вы найдете множество первоклассных отелей за умеренную и даже специально установ-



Эмблема Центра Майера

ленную государством цену (см. с. 472–474). Здесь есть рестораны, и кафе всех ценовых категорий, которые предлагают дары тропического леса и моря (с. 505–506). Общественный транспорт очень удобен и дешев, а «билет туриста» предоставляет право на неограниченное число поездок на всех видах транспорта. В городе большое количество такси. Центры туристической информации, которые легко узнать по международному символу «I», расположены по всему городу.

МАГАЗИНЫ

Главной торговой зоной центрального делового района Брисбена является Куин-стрит Молл (Queen Street Mall) (см. с. 212–213). В самом центре улицы расположен грандиозный центр Майера с несколькими универмагами и более чем 200 отдельных магазинчиков. Здесь же размещаются обеденный зал и столовая, предлагающие типичное меню «фаст-фуд». Во время ланча оба зала заполнены служащими офисов. На пятом этаже здания оборудованы закрытые горки для роллеров. На Куин-стрит Молл или рядом находятся и другие пассажи, в том числе **Broadway on the Mall**, **Brisbane Arcade** и **Rose Arcade**. Магазин «Winterarden» предлагает модную оде-



Восстановленный интерьер Брисбенского пассажи XIX века



Игровое колесо в казино Conrad International Treasury

жду и ювелирные украшения. Расположенные несколько дальше Паддингтон (Paddington) и Милтон (Milton) предлагают магазины книг, произведения искусства и ремесел. Австралийские опалы для иностранных туристов — это товар, не облагаемый пошлиной, и приобрести эти камни можно в таких специализированных магазинах, как **Килпи Оупэлс** (Quilpie Opals). Произведения искусства аборигенов и различных антиквариат можно найти в **Aboriginal Creations**. Игл-стрит (Eagle Street) — это место рынков, торгующих по выходным дням предметами искусства и ремесел аборигенов по сходной цене. Магазины Брисбена работают по понедельникам и вторникам с 9.00 до 17.30, а по пятницам — до 21.00. Большая часть магазинов открыта и по субботам и воскресеньям с 9.00 до 17.00.

РАЗВЛЕЧЕНИЯ

РАЙОН САУТ-БЭНК является главным центром развлечения в городе. В **Центре сценических искусств Квинсленда** проходят концерты и спектакли (см. с. 221). А в Саут-Бэнк организуются концерты различных уличных исполнителей, групп, шоуменов и демонстрируются кинофильмы под открытым небом. Для тех, кто желает сыграть в блэк-джек или испытать удачу в других азартных играх, открыты двери казино **Conrad Brisbane Treasury**, расположенного в том конце Куин-стрит Молл, по соседству с рекой Брисбен.

Подробную информацию обо всех текущих культурно-развлекательных мероприятиях в городе можно почерпнуть из бесплатного распространяемых журналов «This Week in Brisbane», «Hello, Brisbane» и «Time Off». Би-



Паром компании CityCat на реке Брисбен

леты на большинство представлений можно приобрести в агентстве **Ticketek**.

КАК ДОЕХАТЬ

Брисбен легко обойти пешком. По обеим сторонам реки устроены замечательные дорожки, следуя маршрутами которых, можно без посторонней помощи осмотреть здания, являющиеся частью национального наследия, мангровые заросли Ботанического сада (см. с. 217).

Общественный транспорт в Брисбене представлен автобусами, пассажирскими поездами и паромными. Паромы компании **CityCat** обслуживают наиболее популярные маршруты. Два основных пункта отправления паромов находятся на Игл-стрит, но вдоль побережья легко найти и другие места остановок. Прогу-

лочные суда предлагают туристам услуги экскурсионного сопровождения и ленч или обед. Если вы совершили несколько поездок, пользуясь общественным транспортом Брисбена, то наиболее экономичный путь — делать это с помощью проездного туристического билета **Rover**, который можно приобрести в кассах **Административного центра** или у продавцов газет. Такой проездной билет дает право на неограниченное количество поездок в течение дня или в наименее загруженные периоды движения. Экономичную возможность увидеть город предлагает также **Служба автобусных экскурсий**. Движение автобусов осуществляется по четкому графику и маршруту, включающему осмотр самых значительных мест города. Плата за проезд в таком автобусе фиксированная, и вы можете сесть и выйти из него в любой удобный момент. Для того чтобы снова сесть в автобус, надо просто прийти на одну из остановок с логотипом **City Signs** и предъявить свой билет. Маршрут городских автобусов Брисбена проходит через центр города. Рейсовые автобусы-экспрессы регулярно совершают поездки в пригороды. Все автобусы останавливаются на автовокзале, находящемся на Куин-стрит (Queen Street) неподалеку от торгового центра Майера. Туристические компании также организуют экскурсии на автобусах в ближайшие пригороды, включая остров Страброк, залив



Указатель стоянки паромов CityCat



Логотип City Signs



Автобус с логотипом City Signs курсирует по центральному Брисбену

СПРАВОЧНИК

МАГАЗИНЫ

Произведения искусства аборигенов
199 Elizabeth St. ☎ (07) 3224 5730.

Broadway on the Mall
Queen St. Mall. ☎ (07) 32295 5233.

Центр Майера
Queen St. Mall. ☎ (07) 3223 6900.

Килпи Оупэлс
68 Queen St. ☎ (07) 3221 7369.

РАЗВЛЕЧЕНИЯ

Центр сценических искусств Квинсленда
Cnr Grey & Melbourne Sts, South Bank. ☎ 13 6246.

Conrad Brisbane Treasury
21 Queen St. ☎ (07) 3306 8888.

Ticketek
☎ (07) 3223 0444.

ОБЩЕСТВЕННЫЙ ТРАНСПОРТ

Административный центр
69 Ann Street. ☎ (07) 3403 888 (круглосуточно).

Автобусные экскурсии по городским достопримечательностям
Автобусный туннель под центром Майера. ☎ (07) 3407 2330.

Transinfo
(Информация о движении общественного транспорта.) ☎ 131 230.

ЦЕНТРЫ ТУРИСТИЧЕСКОЙ ИНФОРМАЦИИ

Brisbane Marketing
☎ (07) 3006 6200.

Queen St.reet Mall
☎ (07) 3006 6290.

Мортон, Серферс-Пэрадайс (см. с. 230–231) и даже в горные районы Австралии (см. с. 232–233). Все виды общественного транспорта работают до полуночи, в ночное время в центре города можно обнаружить многочисленные такси. Прокат автомобилей также не представляет никаких трудностей.

ЮГ ТАУНСВИЛЛА

ЮГ КВИНСЛЕНДА известен превосходными пляжами с идеальными условиями для сёрфинга и простирающимися в глубине штата богатейшими животноводческими районами Австралии. Эти районы являются центром мясного скотоводства и производства сахара, а дельта реки Бердекин поддерживает плодородие «салатницы» — земель, на которых выращивают томаты, бобы и другие виды овощей. Порты Маккай и Гладстон ориентированы на обслуживание целого ряда богатых шахт, ведущих разработку месторождений внутри штата.

Узнав о богатых возможностях этой земли, фермеры шли по пятам исследователей, которые открыли район в 1840-х годах. К 1869 году в районе Бандаберга было налажено производство сахара. Поскольку работа в тропиках является тяжелым занятием для европейцев, плантаторы отправлялись на острова южного моря за дешевой рабочей силой. Канаки (так назывались наемные туземные рабочие) получали жалкие гроши, содержались в ужасных условиях и выполняли самую тяжелую работу. Некоторые канаки были насильственно увезены со своей родины (такая практика получила название «ловля черных птиц»), однако в 1968 году эти действия были признаны незаконными, и вскоре на все суда, перевозившие канаков, были направлены государственные инспектора, в задачу которых входила проверка добровольности их эмиграции. Использование труда наемных рабочих с островов прекратилось только после образования Федерации в 1901 году, но к этому моменту в Квинсленд уже



было переведено более 60 000 канаков. Одновременно с сельскохозяйственным подъемом в Южном Квинсленде во 2-й половине XIX века были найдены месторождения золота, что также весьма благоприятствовало процветанию штата.

Такие города, как Чартерс-Тауэрс и Рейвенсвуд, сохранили многие архитектурные сооружения XIX века как напоминание о счастливых временах «золотой лихорадки». Регион все еще очень богат залежами каменного угля и крупнейшими сапфировыми месторождениями. Среди этого ландшафта прекрасными вкраплениями смотрятся несколько национальных парков. Любители сёрфинга со всего мира стекаются на курорт, удачно названный «раем сёрфингистов» (Серферс-Пэрадайс). Юг Квинсленда — это также и ворота для желающих совершить путешествие к южной оконечности Большого Барьерного рифа и острову Магнетик, чтобы поплавать с аквалангом и полюбоваться кораллами.



Рыбалка на пляже Серферс-Пэрадайс, рассвет

Экскурсия по югу Таунсвилла

Удобный проезд из Брисбена на территорию южного побережья Квинсленда делает этот район с теплым климатом, песчаными пляжами и высоким прибоем одним из наиболее популярных мест отдыха в Австралии. Позади плодородных прибрежных равнин сохранилось множество поселков времен бума, вызванного «золотой лихорадкой» 1850-х годов, которые дают возможность проникнуть вглубь той уникальной эпохи. Каприкортн, расположенный вдали от прибрежной полосы и вглубь от Рокгемптона, — это месторождения восхитительных драгоценных камней вокруг Эмералда и эффектные обнажения песчаника в национальных парках Карнарвона и плоскогорья Блэкдаун. К северу от этого района раскинулся шумный и живой город Таунсвилл, являющийся главными воротами на пути ко многим островам Большого Барьерного рифа (см. с. 204–209).



Отлично сохранившийся железнодорожный отель в Рейвенсвуде

ГЛАВНЫЕ ДОСТОПРИМЕЧАТЕЛЬНОСТИ:

- Эр 13
 Национальный парк плоскогорья Блэкдаун 10
 Национальный парк Карнарвон с. 237 11
 Чартерс-Тауэрс 15
 Дарлинг-Даунс 2
 Национальный парк Эунгелла 12
 Остров Фрейзер с. 234 6
 Гладстон 8
 Харви-Бей 5
 Национальный парк Ламингтон 1
 Мэриборо 4
 Природный парк Мон-Репос 7
 Рейвенсвуд 14
 Рокгемптон 9
 Отдаленные районы
 Саншайн-Кост 3
 Таунсвилл и о. Магнетик 16

СМ. ТАКЖЕ

- Где остановиться, с. 474–475
- Где перекусить с. 507

Ключ

- Скоростная дорога
- Главная дорога
- Живописный маршрут
- Река
- Смотровая площадка

0 км 100
 0 мили 100



Обломки корабля «Мабено» на берегу острова Фрейзер

КАК ДОБРАТЬСЯ

В такие крупные города, как Таунсвилл, Рокгемптон и Гладстон, как, впрочем, и в некоторые небольшие районные центры, можно отправиться на самолете. Маршрут по Брюс-хайвей и другим главным дорогам внутреннего сообщения обслуживаются междугородними туристическими автобусами с очень небольшими интервалами движения. Параллельно Брюс-хайвей проложена железная дорога сообщением Брисбен — Кэрнс с остановочными пунктами во всех основных центрах (поездка от Брисбена до Таунсвилла занимает около 25 часов). Однако лучший способ знакомства с местностью — поездка на автомобиле. Некоторые фирмы по прокату могут потребовать от вас использования в отдаленных районах полноприводного автомобиля.



Побережье южного Квинсленда



Вывеска над входом в «Муви Уорлд», Голд-Кост

В часе езды к северу или к югу от Брисбена находится знаменитый Голд-Кост, представляющий собой ослепительную полосу фешенебельных отелей, торговых пешеходных зон, ночных клубов, казино и пляжей с золотым песком протяженностью в 42 км. Северная часть Саншайн-Кост отличается большей строгостью и изысканностью. Уходящие вглубь части побережья благодаря Большому Водораздельному хребту характеризуются более прохладным по сравнению с прибрежной частью климатом; здесь процветают различные объединения художников и ремесленников, есть возможности совершать изумительные пешие прогулки среди кустарниковых зарослей и наслаждаться чудесными видами местности.



Национальный парк Берли-Хедс — совсем небольшой парк, с помощью которого удастся сохранять эвкалиптовые леса, некогда покрывавшие весь этот район. Плодородная вулканическая почва, которая образовалась благодаря находящемуся в 30 км к юго-западу от парка вулкану Маунт-Уорнинг, способствует буйному росту влажного тропического леса.

Кумера является местом трех специализированных парков Голд-Коста. Парк «Sea World» («Морской Мир») представляет дельфинов, морских львов и пингвинов. Шоу каскадеров и осмотр моделей стемочных площадок с декорациями организуем «Movie World» («Мир кино»). «Dream World» («Мир мечты») — это парк семейного отдыха.



Солнечная плантация представляет собой обширные пространства ананасовых полей. Ананасы являются одной из главных сельскохозяйственных культур, выращиваемых в Австралии. Вокруг плантации можно совершить поездку на открытом поезде. Вход на территорию плантации увенчан гигантским ананасом из стекловолокна.

Тевонтин ②

Этот широко известный город с изумительными закатами и прекрасными пляжами расположен в самом центре Саншайн-Кост. В нем действует пункт паромной переправы, откуда можно отправиться в Национальный парк Кулула.



Пляж Маручидор ⑤

Пляж на берегу океана и близко протекающая река Маручи делают главный торговый центр Саншайн-Кост популярным местом отдыха, имеющим хорошие отели и рестораны.

Верфь Мулулаба ⑥

Верфь Мулулаба — популярный туристический объект. Океанариум «Подводный мир», считающийся крупнейшим среди подобных сооружений в Южном полушарии, содержит крокодилов и баррамунд.

Пляж Баллок, Калаундра ⑦

Центральное расположение песчаного пляжа Баллок означает, что он всегда заполнен туристами и целыми семьями. Существующие здесь же Голден-Бич и Шелли-Бич не менее красивы, зато более спокойны.

Залив Мортон ⑧

Эта бухта открывает доступ к 370 прибрежным островам, среди которых наибольшей популярностью пользуются Мортон, Бриби, Саут-Страдброк. Основными занятиями здесь являются рыбная ловля, наблюдение за птицами и катание на лодках.

Кулангатта ⑫

Расположенная на границе Квинсленда и Нового Южного Уэльса Кулангатта отличается одним из лучших прибоев для занятий сёрфингом и сравнительно немногочисленными пляжами. На пляже можно взять напрокат доски и пройти курс обучения сёрфингу.



Национальный парк Ламингтон 1

Canungra. Park Ranger Office
(07) 5544 0634. Пн-пт.

Ламингтонский национальный парк, находящийся в пределах горной гряды Макферсон, созданный в 1915 году, состоит из густого лесного массива площадью 200 кв. км с разветвленной сетью дорожек протяженностью 160 км, ведущих через влажные вечнозеленые субтропические леса из араукарий Куннингама и красного кедра. Последние были спасены от вырубки в 1890-х годах только благодаря удаленности своего расположения. Отдельные гребни горной гряды парка достигают высоты 900 м и соединяются с антарктическими пляжами. Около 150 необычных видов птиц, таких как лирохвост Альберта, делают процесс наблюдения за птицами весьма популярным времяпрепровождением.

Национальный парк Макрозамия, расположенный по соседству, знаменит цикасами — одной из сохранившихся древних форм растительности.

Дарлинг-Даунс 2

Toowoomba. Toowoomba.
Toowoomba (07) 4639 3797.

ВСЕГО В 90 МИНУТАХ езды от Брисбена на западных пространствах Большого Водораздельного хребта протянулись плодородные земли Дарлинг-Даунса. Первый после Брисбена район, заселенный колонистами, представляет собой одну из наиболее продуктивных сельскохозяйственных зон Австралии.

Тувумба — это центр Даунса и одновременно один из крупнейших городов Квинсленда. Первые поселенцы превратили эту некогда болотистую местность в настоящий город-сад, знаменитый своими палисандровыми деревьями и карнавалом цветов (см. с. 37).

Джондарьян. Построенное в 1849 году для обработки 200 000 овец в сезон, это здание в насто-

ящее время восстановлено и является действующим музеем, сохраняющим память о первых переселенцах этого района. На юг от Тувумбы находится Уорик — старейший после Брисбена город Квинсленда, знаменитый своими сырами. Он также считается городом одного из первых родео в Австралии, датированного 1857 годом, когда за победу в соревновании выплачивалось вознаграждение в 50 австралийских долларов, что составляло размер годового заработка. А теперь родео посвящен ежегодный октябрьский фестиваль «Розы и родео», денежный приз которого более 70 000 AUD (см. с. 37).



Знаменитый уорикский сыр

Приблизительно в 60 км южнее Уорика на высоте 915 м над уровнем моря лежит Станторп, известный своим июльским фестивалем Озорной Обезьянки, когда город празднует наступление морозной пого-



Водопад в Национальном парке Куин Мэри-Фоллс, Дарлинг-Даунс

ды (см. с. 39). Станторп находится в центре Граничного Пояса, одного из винодельческих районов Квинсленда (см. с. 33).

Огромный интерес представляет и Национальный парк Куин Мэри-Фоллс с 40-метровым водопадом, занимающий площадь 78 га влажного леса.

Джондарьян

Evanslea Rd, Jondaryan. (07) 4692 2229. 9.00–16.00 ежедневно.
Страстн. пт, 25 дек.

Отдаленные районы Саншайн-Кост 3

Nambour. Maroochydore. Cnr 6th Ave & Melrose Pde, Maroochydore (07) 5479 1566.

К западу от Саншайн-Кост находится горная гряда Блэколл. Этот район, приютивший множество небольших симпатичных деревушек, оболюбанный курортниками и художниками, располагает рядом гости-



Глассхаус-Маунтинс — горы в отдаленной части Саншайн-Кост, штат Квинсленд

ниц и прекрасных ресторанов. Наиболее привлекательными центрами являются Монтвилл и Мелени. Дорога из Мелени в Меплтон позволяет увидеть остров Мортон и его плантации ананасов и сахарного тростника. Горы Глассхаус-Маунтинс, состоящие из 10 вулканических конусов, были сформированы 20 млн лет назад.

Название им в 1770 году придумал капитан Кук, которому эта гора напоминала стеклоплавильные печи в его родном Йоркшире.

Мэриборо 4

25,000. 30 Ferry St., (07) 4121 4111.

Мэриборо тесно связан с ранней историей Австралии. Город, основанный в 1843 году, давал приют наемным рабочим — канакам (см. с. 227) и был единственным, кроме Сиднея, портом, в который имели право въезжать свободные поселенцы. Все это привело к тому, что Мэриборо стал преуспевающим городом. Сохранившиеся здания свидетельствуют о былом благосостоянии горожан. Большинство частных домов были построены в XIX веке, причем среди них есть как простые коттеджи рабочих, так и прекрасные старинные «квинслендеры». Характерной особенностью этих домов является то, что для улавливания прохладных воздушных потоков они строились на значительном возвышении от земли и со всех сторон были окружены изящными верандами.

Харви-Бей 5

44 000. 401 The Esplanade, Scarness, Hervey Bay (07) 4124 4050.

ВУЖЕ СТАВШИХ ИСТОРИЕЙ в 1970-х годах Харви-Бей представлял собой всего лишь вереницу из пяти рыбацких деревень. Однако вскоре спокойные пляжи и мягкий климат превратили этот залив в мегаполис с населением в 30 000 человек и в один из наиболее динамично развивающихся центров отдыха и развлечений в Австралии. Харви-Бей является также одним из лучших мест для наблюдений за птицами. Горбатые киты каждый год мигрируют на расстояние свыше 11 000 км из Антарктики в район северных австралийских вод для спаривания и рождения детенышей. По возвращении, в период между августом и октябрём, они останавливаются на отдых в Харви-Бей, чтобы дать детенышам время нагулять защитный

слой жира перед тем, как отправиться в обратный путь в Антарктиду. С тех пор как в 1960-х годах был введен запрет на ловлю китов, популяция этих животных увеличилась вчетверо, с 300 до приблизительно 1200 особей.

ОКРЕСТНОСТИ: Бандаберг, «сахарный» город центрального Квинсленда, расположен в 62 км севернее Харви-Бея. Этот город — родина бандабергского рома («Банди»). Уроженец города Берг Хинклер (1892–1933) был первым человеком, совершившим в 1928 году одиночный перелет из Великобритании в Австралию. Оригинал его самолетов «Ибис» демонстрируется в Историческом музее Бандаберга и окрестностей.



Бандабергский ром

Исторический музей Бандаберга и окрестностей

Young St., Botanic Gardens. (07) 4152 0101. 10.00–16.00 ежедневно.
Страстн. пт, 25 апр., 25 дек.



Классический «квинслендер» в Мэриборо


Рокгемптон 9

66 000. Customs House 208 Quay St. (07) 4922 5339.

Рокгемптон, удаленный на 40 км в глубь побережья, расположен на отмелях реки Фитцрой. Часто называемый «мясной столицей» Австралии, город является также средоточием административной и торговой жизни центрального Квинсленда. Установленный шпиль символизирует географический факт прохождения через город тропика Козерога. Рокгемптон был основан в 1854 году, и в нем сохранилось большое количество зданий, построенных в XIX веке. Куэй-стрит примыкает к разделенной на три рукава реке, что позволило считать весь этот район объектом национального достояния. Особенно неотразимым выглядит здание таможни с характерным полукруглым портиком. **Ботанический сад** был заложен в 1879 году и располагает чудесной коллекцией тропических растений.

Культурный центр аборигенов построен на древней земле, которая принадлежит и управляется представителями местных племен. Художественные экспонаты позволяют проникнуть в самую суть их жизни и культуры.

Ботанический сад
Spencer St. ☎ (07) 4922 1654.
🕒 Ежедневно, 6.00–18.00. ♿
Культурный центр аборигенов
Bruce Hwy. ☎ (07) 4936 1655.
🕒 10.00–15.30 пн–пт.
🎨 Гос. праздники. 📺 📺



Фасад здания таможни на Куэй-стрит, Рокгемптон



Вид на просторы Национального парка плоскогорья Блэкдаун

ОКРЕСТНОСТИ: в 38 км к юго-западу от Рокгемптона находится район Маунт-Морган, являющийся объектом национального достояния. Здесь на руднике площадью в 2 кв. км в течение 100 лет добывали открытым способом сначала золото, а затем медь.



Эмблема у основания шпиля тропика Козерога

Приблизительно в 25 км к северу от Рокгемптона расположен Национальный парк Маунт-Этна, главной достопримечательностью которого являются впечатляющие известняковые пещеры, открытые в 1880-х годах. Посетители могут попасть в эти пещеры, пройдя через карстовые пустоты Козерога и Каму. «Изоминками» этих пещер являются «пещерные кораллы» — камни, «инкрустированные» корнями деревьев, сумевшими пройти через горную породу. В пещерах гнездятся летучие мыши — единственные плотоядные представители рукокрылых, обитающие только в Австралии.

Всего в 40 км к северу от города протянулись великолепные песчаные пляжи парка Йеспун и Эму. Через Рокгемптон лежит также путь на остров Грейт-Кеппел (см. с. 308–309).

Национальный парк плоскогорья Блэкдаун 10

Съезд с Capricorn Hwy, через Dingo. Рейнджер ☎ (07) 4986 1964.

Между Рокгемптоном и Эмералдом, вдоль 20-километрового грунтового объездного пути Каприкорн-хайвей, расположен Национальный парк плоскогорья Блэкдаун. Впечатляющее песчаное плато, находящееся на высоте 600 м над плоской окружающей местностью, открывает неповторимые пейзажи, позволяет увидеть красоту обнаженных пород, леса и низвергающихся водопадов. Дикая природа парка представлена сахарными поссумами, щеткохвостыми опоссумами, горными кенгуру — валлаби и динго. **Город Эмералд**, центр угледобычи и одновременно главный район центрального высокогорья, находится в 75 км к западу от порта. Народное здание железнодорожного вокзала, построенное в 1890 году, — это одно из немногих сооружений, уцелевших после многочисленных пожаров 1936–1969 годов. Неподалеку от озера Марабун установлен надгробный камень, отмечающий место массового захоронения 19 европейских колонистов, убитых в 1861 году местными аборигенами. При слиянии рек Нагоа и Комет растет дерево, хранящее инициалы исследователя Людвиг Лейхардта, вырезанные на коре во время экспедиции 1844 года в порт Эссингтон (см. с. 241). Гораздо больше соответствует названию этого города то обстоятельство, что через Эмералд лежит путь к крупнейшему в мире месторождению сапфира.

Национальный парк Карнарвон 11

Главная дорога в Национальный парк Карнарвон проходит в 250 км южнее Эмералда, а сам парк занимает территорию около 298 000 га. Парк состоит из нескольких частей, однако самое сильное впечатление производит ущелье Карнарвон, наиболее доступное для туристов. Это ущелье состоит из белых утесов и представляет собой 32-километровый каньон, изборожденный водами Карнарвон-Крика, оно дает приют растениям и животным, сумевшим выжить, пройдя сотни лет эволюции. В районе также представлена культура аборигенов, здесь открыты три художественные галереи. Если вы сделали первоначальный заказ на частичное обслуживание или получили разрешение на пользование кемпингом, то вы будете обеспечены номером в отеле или местом в кемпинге (см. с. 465).

Для справки:

📍 Visitors' Centre, Carnarvon Gorge, via Rolleston (07) 4984 4505.
🕒 8.00–17.00 ежедн. ♿

Ключ

- Главная дорога
- Пешеходная тропа
- Река
- Информация для туристов
- Место для кемпинга
- Смотровая площадка

Водопады Верхнего Альона спрятаны в ущельях и видят солнце лишь несколько мгновений в день.

Отвесные стены **Амфитеатра** были разрезаны водой на отдельные скалы.




Пещера Кафедрал представляет собой массивное скальное образование высотой 30 м. Это одно из главных мест в парке, где можно увидеть искусство аборигенов.



Художественная галерея
Это весьма значительное собрание предметов искусства аборигенов демонстрирует их умение наносить узор на бумеранги, каменные «томагавки» и кулоны из раковин. Узоры раскрашивались охрой, растворенной в воде.

Сад мха
Буйная зелень папоротников, различных ползучих растений и печеночников выживает благодаря постоянной влаге от стекающих вниз по каменным склонам потоков.



Ущелье Карнарвон
Ущелье покрыто густыми эвкалиптовыми лесами, наполнено скалистыми образованиями из песчаника и бурлящей водой ручьев.

Булмба-Блафф отличается чарующими картинами на восходе солнца.



Поле сахарного тростника недалеко от Национального парка Эунгелла

Национальный парк Эунгелла 12

📍 Mackay. 📞 Mackay (07) 4952 2677.
 Рейнджер. 📍 Mackay.
 ☎️ (07) 4958 4552.

Национальный парк Эунгелла — это основной район нетронутой природы в центральном Квинсленде, он охватывает около 50 000 га сильно пересеченной местности хребта Кларк. Скала вулканического происхождения, покрытая влажным тропическим лесом и субтропической растительностью, разрезана крутыми ущельями, кристально прозрачными озерами и величественными водопадами, низвергающимися к основанию горного склона.

Ущелье Финч-Хеттон является заветной целью туристов как место истинно дикой природы, где водятся посумы, опосумы, бандикуты и падемелоны (один из видов валлаби). Река Брокен — это одно из немногих мест Австралии, где в сумерках можно увидеть утконосов.

Самый удобный путь в парк Эунгелла лежит через процветающий «сахарный» город Маккай. Тридцать превосходных пляжей с белым песком украшены растущими вдоль них казуаринами. Повсюду вокруг города можно видеть многочисленные поля с колышущимся на ветру сахарным тростником.



Скульптура «Живая лагуна», комплекс Бердекин, Эр

В центре Маккай расположено несколько исторических зданий, которые стоят того, чтобы на них взглянуть. Среди них Государственный банк и таможня, вошедшие в реестр объектов национального достояния. Второй в мире крупнейший центр транспортировки угля находится в Хей-Пойнт, где железнодорожные составы длиной более 3 км перевозят уголь, добытый в западных районах, к месту его дальнейшей отправки за границу.

Эр 13

📍 8600. 📞 Bruce Hwy (07) 4783 5988.

Очень оживленный город Эр, расположен в самом центре дельты реки Бердекин.

В городе создан культурный комплекс Бердекин, в состав которого входят театр на 530 мест, библиотека и художественная галерея. Среди эвкалиптов художественной коллекции находится известная скульптура «Живая лагуна» работы современного австралийского скульптора Стефана Уокера. Экспозиция, посвященная природе Эра, представляет собой впечатляющих размеров каменную стену, сложенную из 2600 фрагментов горных пород Северного Квинсленда, собранные замысловатых картин, выполненных из насекомых,

и экспонаты: различные рептилии, раковины, окаменелости и остатки материальной культуры аборигенов. Сады орхидей Маунт-Келли дают возможность желающим увидеть процесс клонирования и разведения орхидей.

ОКРЕСТНОСТИ: Приблизительно в 55 км к северу от Эра находится Аллигейтор-Крик, через который лежит путь в Национальный парк Боулинг Грин-Бей. Внутри парка можно встретить и совершенно изолированные горные озера с абсолютно идеальными условиями для плавания, и стремительные водопады.



Кухонная плита Викторианской эпохи в музее поместья Рейвенсвуд

Рейвенсвуд 14

📍 300. 📞 Courthouse Museum McCrossin St. (07) 47 70 2047.

Лучшие свои годы Рейвенсвуд пережил в период «золотой лихорадки» 1860-х годов (см. с. 50–51). Затем город распался на отдельные городки-призраки, лишь отдаленно напоминавшие о временах былой славы. Но благодаря открытию в 1944 году новой шахты город постепенно вернулся к жизни. По предварительной договоренности можно совершить экскурсионную поездку на новую шахту. В городе сохранились многие сооружения оригинальной постройки XIX века, однако среди них есть и очень ветхие. Совершите четыре прогулки к таким объектам исторического наследия, как церковь Святого Патрика, домик шахтера и почта, которая одновременно выполняет функцию городского магазина.



Изысканный фасад здания мэрии XIX века в Чартерс-Тауэрс

Чартерс-Тауэрс 15

📍 10 000. 📞 74 Mosman St. (07) 475 20314.

Благодаря тому что в 1871 году 10-летний мальчик-абориген нашел в этом районе золото, Чартерс-Тауэрс был некогда вторым крупнейшим городом Квинсленда с численностью населения 30 000 человек. Добыча этого драгоценного металла, так же как меди, свинца и цинка, в районе продолжается до сих пор. Старинное здание фондовой биржи Чартерс-Тауэрс — это антикварная жемчужина среди других чудесных зданий XIX века, украшающих центр города. Этот международный финансовый центр, он был построен в годы интенсивной золотодобычи. Благосостояние

Чартерс-Тауэрс пошло на спад, когда в 1920-х годах запасы золота иссякли. В настоящее время экономика ориентирована на мясную промышленность, а также на теперешний статус города — образовательного центра для населения отдаленных территорий Квинсленда и Папуа — Новой Гвинеи: студенты школы составляют 1/5 населения города.

Таунсвилл и о. Магнетик 16

📍 150 000. 📞 303 Flinders Mall (07) 4721 3660.

Таунсвилл — это второй крупнейший город в Квинсленде и главный порт транспортировки продукции мясной, сахарной и горнодобывающей промыш-

ленности. Пляж, на котором почти 300 дней в году светит солнце, является предметом гордости местных жителей. Город был основан в 1860 году Робертом Таунсом, который первым начал практиковать «ловлю черных птиц» — похищение канарок на их родине и доставку в Австралию в качестве дешевой рабочей силы (см. с. 227).

Среди интересных туристических объектов города следует назвать **Риф HQ**, представляющий собой «аквариум живого кораллового рифа», и **Музей тропического Квинсленда**.

Находящийся в 8 км от берега остров Магнетик является единственным среди всех островов Барьерного рифа местом, где постоянно проживают 2500 человек. Также название этому острову дал капитан Кук, ошибочно считавший, что причиной неисправностей в работе его компаса были магнитные поля, генерируемые массивными гранитными валунами на материке. В настоящее время почти половина острова является национальным парком.

Риф HQ

Flinders St. East. 📞 (07) 47500 8000.
 ☐ Ежедневно. 🕒 25 дек., Страстн. пт, 25 апр. 📶

Музей тропического Квинсленда

Flinders St East. 📞 (07) 4726 0606. ☐ Ежедневно. 🕒 25 дек., Страстн. пт, 25 апр. 📶



Идиллические голубые воды Роки-Бей, о. Магнетик

СЕВЕРНЫЙ КВИНСЛЕНД И АУТБЕК

ЕВРОПЕЙСКИЕ ИССЛЕДОВАТЕЛИ, совершившие героические путешествия в ранее неизвестные северные и малонаселенные районы Квинсленда в 1880-х годах, открыли землю, богатую минералами и имевшую мощный потенциал для развития сельского хозяйства. Они также обнаружили места необыкновенной природной красоты, такие как Большой Барьерный риф и другие уникальные уголки Австралии, ныне сохраняемые как национальные парки.



Впервые нога европейца ступила на землю северного Квинсленда, когда капитан Кук был вынужден причалить к берегу, чтобы поставить на якорь свое поврежденное судно «Индевор». Однако еще почти 100 лет этот район оставался загадкой, пока другие отважные европейцы не рискнули прийти на север. Эти экспедиции были весьма опасны, и в них мореплаватели столкнулись с суровыми условиями и враждебными племенами аборигенов. В 1844 году Людвиг Лейкхардт и его команда вышли из Брисбена в Порт-Эссингтон, однако большинство из них были ранены или убиты аборигенами. В 1848 году Эдмунд Кеннеди повел экспедицию из Кэрнса к оконечности Кейп-Йорка. Кроме двух человек, все члены команды, включая и Кеннеди, были заколоты копьями аборигенов.

В конце XIX столетия, когда в северном Квинсленде было обнаружено золото, этот район быстро стал экономически процветающим. Увеличилось население, и росли города, жители которых работали в шахтах, но к началу XX века большая часть золота была уже добыта. Теперь некогда преуспевающие «города» — это не более чем поселки с одной улицей, вдоль которой, как напоминание о былой славе, возвышаются дома в стиле архитектуры XIX века. В наше время многое, из чего складывается благосостояние района, обеспечивается за счет небывалого подъема туристического бизнеса. Шикарные курорты тянутся вдоль всей великолепной линии побережья, и туристы устремляются сюда, чтобы увидеть захватывающие природные чудеса Большого Барьерного рифа.



Наездник и клоун во время родео в Лоре, недалеко от Национального парка Лейкфилд, северный Квинсленд

Экскурсия по северному Квинсленду

Район, находящийся к северу от Таунсвилла и подступающий к Кэрнсу — поля сахарного тростника, защищенные стеной Большого Барьерного рифа. Населен северный Квинсленд весьма неравномерно: художественным городом является Кэрнс, а Порт-Дуглас и Мосмен представляют собой лишь небольшие поселки. Заметными деревушками этого района могут считаться лишь Дейнтри и Куктаун. Полуостров Йорк — одно из последних мест девственной природы в мире, занимающей территорию площадью 200 000 кв. км, что приблизительно равно территории Великобритании. В период дождей (ноябрь — март) реки здесь переполняются и земля покрывается густой зеленью, а во время сухой зимы русла рек пересыхают и ландшафт становится сухим и безжизненным.



Густой влажный лес Национального парка Дейнтри в окрестностях Кэрнса



Пирс Маркетплейс и эспланада Марлин в Кэрнсе

КАК ДОБРАТЬСЯ

В Кэрнсе отлично организована система общественного транспорта с регулярным авиационным, железнодорожным и автобусным сообщением между южным и другими штатами. К услугам туристов также международный аэропорт. Если вы не являетесь приверженцем организованных экскурсий, то, чтобы попасть в северную часть порта Дугласа и малонаселенные районы Квинсленда, вам придется воспользоваться автомобилем. Причем, в соответствии с установленным здесь требованием, сразу после мыса Трибулейши вы сможете передвигаться по идущей вдоль побережья 326-километровой дороге из Кэрнса в Куктаун только в полноприводном автомобиле, хотя большинство фирм по прокату транспортных средств настаивают на необходимости пользоваться только такими моделями автомобилей на протяжении всего маршрута. Во время сезона дождей дорога в Кейп-Йорк становится совершенно непроходимой.



Вид на о. Данк со стороны побережья Квинсленда



Ключ

- Северный Квинсленд
- Малонаселенные районы Квинсленда аутбек (с. 248–249).

ДОСТОПРИМЕЧАТЕЛЬНОСТИ

- Плоскогорье Аттертон **8**
- Бабинда и Боулдерс **10**
- Национальный парк Белленден-Кер **9**
- Кэрнс, с. 246 **7**
- Куктаун **3**
- Национальный парк Дейнтри **4**
- О. Данк **11**
- О. Грин **6**
- О. Хинчинбрук **12**
- Национальный парк Лейкфилд **2**
- Порт-Дуглас **5**
- О-ва Торрессова пролива **1**

Малонаселенные районы Квинсленда (см. с. 248–249)

- Берктаун **14**
- Лонгрич **16**
- Маунт-Айза **15**
- Нормантон и залив Саванна **13**

СМ. ТАКЖЕ

- Где остановиться, с. 475–476
- Где перекусить, с. 507–509

Ключ

- Скоростная автомагистраль
- Главная дорога
- Второстепенная дорога
- Живописный маршрут
- Река
- Смотровая площадка

0 км 100
0 мили 100

Национальный парк Лейкфилд ①

📍 Cooktown. 📞 Cooktown (07) 4069 5446. 🏢 Офис Парка Lakefield (07) 4069 5777. 🕒 Пн–пт.

ОХВАТЫВАЯ ТЕРРИТОРИЮ около 540 000 га, Национальный парк Лейкфилд является вторым по величине парком Квинсленда. В центральной части парка обитает множество таких птиц, как австралийский журавль и белые цапли. Место для кемпинга бронируется по предварительной договоренности со смотрителем. Во время сезона дождей, который продолжается с декабря по апрель, переполненные реки заливают равнинные участки парка, и поэтому большая часть его территории становится непроходимой. Расположенный по соседству городок Лора, приютившийся в нижней части полуострова Кейп-Йорк на реке Палмер, — это типичный городишко малонаселенной местности Австралии с дорогой, вдоль которой стоят паб, универсам и несколько домов. В наши дни город почти забыт, однако открытие в 1959 году нескольких мест, где сохранились древнейшие образцы искусства аборигенов, пробудило интерес к этому району Австралии. Наиболее замечательным из таких мест является «Галерея гигантских лошадей», где представлены рисунки огромных лошадей, которые, как предполагают, передавали первые впечатления аборигенов от появления европейских исследователей.



Влажный лес Национального парка Лейкфилд



О. Ферсди в основной группе островов Торресова пролива

Острова Торресова пролива ②

📍 Из Кэрнса. 📞 Из Кэрнса. 📞 Cairns (07) 4051 3588.

Торресов пролив отделяет северное побережье Австралии от Папуа — Новой Гвинеи и заполнен многочисленными островами. Приблизительно 17 из них населены и с 1979 года подчинены Квинсленду.

Остров Ферсди является своего рода «столичным» островом, который когда-то был центром добычи жемчуга в этом районе. Многие японские ловцы жемчуга, занимавшиеся столь трудным ремеслом и погибшие здесь, похоронены на кладбище острова. В 1891 году, был построен форт Грин-Хилл. Остров Муррей — место, где родился Эдди Мабо, который в Верховном суде Австралии в 1992 году выиграл дело по иску об исконных землях, что впоследствии изменило характер отношений между аборигенами и европейцами (см. с. 54).

Куктаун ③

📍 2000. 📞 Charlotte St. (07) 4069 5446.

Когда корабль «Индевор» в 1770 году был поврежден ударом о коралловый риф, капитан Кук и члены его команды провели в этом районе шесть недель, пока на судне шли ремонтные

работы (см. с. 46–47). По этой причине жители Куктауна с гордостью заявляют, что именно в этом месте было основано первое поселение белых в Австралии. Подобно большинству городов этого района, Куктаун первоначально обеспечивал рабочей силой золотые прииски, и численность его населения, составляющая менее 2000 человек, не идет ни в какое сравнение с 30 000 человек, некогда заполнивших 100 его пабов, и, как

говорят, такое же число публичных домов. Тем не менее многие исторические данные города сохранились, в том числе и Вестпак-Банк с его характерными каменными колоннами, служащими опорой для ажурного железного кружева веранды. Музей Джеймса Кука, в котором хранится старый якорь с корабля «Индевор», ведет свою историю с 1850-х годов (см. с. 51).

Между Куктауном и Блумфилдом находится Национальный парк Блэк-Маунтин («Черная Гора»), получивший свое название из-за черных гранитных валунов, составляющих его геологическую структуру. Эти огромные валуны были сформированы около 260 млн лет назад в глубине земных недр, но постепенно, по мере эрозии земель, которые их окружали, они обнажились и «вышли» на поверхность.

Музей Джеймса Кука
Cnr Helen & Furneaux St. 📞 (07) 4069 5386. 🕒 9.30–16.00 ежедневно.

📍 Музей Джеймса Кука
Cnr Helen & Furneaux St. 📞 (07) 4069 5386. 🕒 9.30–16.00 ежедневно.



Надгробный памятник на китайской могиле в Куктауне

Национальный парк Дейнтри ④

📍 Из Port Douglas. 📞 Port Douglas (07) 4099 5599. 🏢 Офис Парка Mossman (07) 4098 2188. 🕒 Пн–пт.

Расположенный к северу от Порт-Дугласа Национальный парк Дейнтри занимает территорию более 76 000 гектаров. Часть парка, называемая Кейп-Трибулейшн, является одним из немногих мест, где влажный лес выходит прямо к морю. Капитан Кук назвал эту землю «Мысом Беды», тем самым горько признаваясь в том, какие трудности пришлось ему пережить при прохождении судна через район Большого Барьерного рифа. Наибольшая часть парка находится на удалении от мыса, в глубокие побережья. В основном это совершенно недоступная гористая местность, но в 5 км от Мосмена находится ущелье Мосмен, хорошо известное благодаря 2,7-километровой тропе, ведущей через влажный лес.

Порт-Дуглас ⑤

📍 3500. 📞 23 Macrossan St. (07) 4099 5599.

Порт-Дуглас, находящийся в 75 км от Кэрнса, был некогда крошечной рыбацкой деревушкой. Сегодня это туристический центр, которому удалось сохранить кое-что от прежней деревенской атмосферы.

Типичная австралийская главная улица в поселке, Макроссен-стрит очень широка, что вызва-



Пляж Тропикэл Майэлл, Национальный парк Дейнтри

но существовавшей в прошлом необходимостью дать достаточно места для разворота запряженных волами телег. Множество зданий XIX века все еще украшают эту улицу.

Во время «золотой лихорадки» 1850-х годов в городе построили порт, который, однако, уступил первенство Кэрнсу, ставшему главным портом в этом районе. Разрушительный циклон 1911 года также заставил людей искать себе другое пристанище; оставшееся здесь население составило менее 500 человек. В начале 1980-х годов было осуществлено строительство фешенебельного курорта «Шератон-Мираж»; в настоящее время курорт предлагает целый ряд гостиничных услуг и ресторанов (см. с. 476).

Порт-Дуглас является главным пунктом отправления для клиентов Quicksilver — основного туроператора Большого Барьерного рифа (см. с. 209).

Остров Грин ⑥

📍 Cairns. 📞 Cairns. 📞 из Cairns. 📞 (07) 405135 88.

Остров Грин — одна из нескольких населенных коралловых отмелей Большого Барьерного рифа (см. с. 208–209). Несмотря на небольшие размеры, в этом месте расположен открывшийся в 1994 году эксклюзивный пятизвездочный курорт. Соседство острова с туристическими районами движение морских судов и загрязнения привели к тому, что кораллы здесь не столь живописны, как те, что находятся на более отдаленных островах. Однако доступность острова благодаря паромной переправе из Кэрнса делает его очень популярным.

На острове Грин размещен комплекс «Морской мир Меланезии», в котором есть питомник крокодилов и аквариум для морских обитателей.



О. Грин, коралловая отмель в центре Большого Барьерного рифа

Кэрнс 7



Бумеранг, рынок ремесел в г. Куранда

КЭРНС является центром северного Квинсленда. Здесь царит городская атмосфера, а вместо песчаных пляжей илистые низины, где в изобилии водятся местные птицы. Кэрнс служит удобным отправным пунктом для желающих совершить экскурсии по Большому Барьерному рифу (см. с. 204–209), влажному лесу парка Дейнтри (с. 245) и плоскогорью Атертон (с. 247). В самом Кэрнсе, однако, есть несколько интересных мест, которые стоит посетить.

Верфь Троицы

Путь большинства круизов к Большому Барьерному рифу начинается с верфи Троицы (Trinity Wharf). Фасады расположенных по соседству зданий XIX века дают некоторое представление о прошлой жизни этого города.

Кэрнс — центр спортивного рыболовства Австралии, и с августа по декабрь толпы туристов заполняют Марлин-Джетти, чтобы увидеть рыбаков, возвращающихся с добычей.

Воскресные рынки, торгуют сувенирами.

Ботанический сад Флекер

Collins Ave, Edge Hill. ☎ (07) 4044 3398. ☐ Ежедневно. ♿ Ботанический сад Флекер, ведущий свою историю с 1886 года, известен своей кол-



Тропическая орхидея, Ботанический сад Флекера

лекцией более чем 100 видов пальм, но кроме этого, здесь произрастает множество других тропических растений.

Сады захватывают и часть территории влажных лесов Квинсленда. Озера Столетия появились в садах в 1976 году в честь празднования столетнего юбилея города.

ПРАКТИЧЕСКАЯ ИНФОРМАЦИЯ

☎ 130 000. 🚗 В 6 км к сев. от города. 🚉 Ж/д вокзал Кэрнса, Bunda St. 🚗 Автовокзал Лейк-стрит, Lake St., Trinity Wharf, Wharf St. 🚗 Marlin Marina, Pier Point Rd ☎ 51 The Esplanade. (07) 4051 3588. 🎪 Фестиваль Рифа (окт.); шоу Кэрнса (июль).

Музей Кэрнса

City Place, cnr Lake & Shield St. ☎ (07) 4051 5582. ☐ 10.00–15.00 пн–сб. 🎪 Великая Страстн. пт, 25 апр., 25 дек. ♿

Размещенный в здании Школы искусств, построенной в 1907 году, музей олицетворяет собой прекрасный образец ранней архитектуры города. Среди экспонатов музея представлены различные предметы из старинного Дома китайского идола.

ОКРЕСТНОСТИ: на восточной окраине плоскогорья Атертон приютилась крошечная деревушка Куранда. Место обитания хиппи в 1960-е годы, теперь она превратилась в центр искусства и ремесел. В Смитфилде находится Культурный центр Тяпукаи, где работает театр танца аборигенов племени тяпукаи.



Кратер зеленого озера близ горы Хайпирами, плоскогорье Атертон

Плоскогорье Атертон 8

🚗 Atherton ☎ Cnr Silo & Herberten rds, Atherton (07) 4091 4222. ☐ 9.00–17.00 ежедневно. 🎪 1 янв., Страстн. пт, первый день Пасхи, 25 дек., 26 дек.

Северный ландшафт, резко возвышающийся над береговыми низинами Кэрнса, переходит в покрытое пышной растительностью плоскогорье Атертон. В своей высшей точке высота плоскогорья достигает 900 м над уровнем моря. В течение многих десятилетий главной сельскохозяйственной культурой здесь являлся табак, однако в связи с глобальной тенденцией снижения спроса на табак местные фермеры переориентировали свои хозяйства на выращивание арахиса, макадамии и авокадо.

Городок Унгабарра, сохранивший большую часть исторических зданий, внесен в список объектов Национального достояния. Неподалеку от него растет знаменитое «фикус-занавес». Кроме того, в окрестностях Унгабарры, близ горы Хайпирами, находится мрачный кратер чаши Зеленого озера. Диаметр чаши озера составляет 60 м. До сих пор его происхождение остается загадкой. Местечко Милла-Милла отличается самыми прекрасными водопадами в этом районе, чтобы полюбоваться водопадами Зилли и Эллингжа, надо воспользоваться объездным маршрутом, а живописный водопад Мангалли находится совсем рядом.

Атертон является главным городом этого района, свое назва-

ние он получил в честь Джона и Кейт Атертонов, первых европейских колонистов, основавших здесь в середине XIX столетия большое фермерское хозяйство. Теперь на месте бывшего ранчо находится процветающий сельскохозяйственный центр Мариба.

Национальный парк Белленден-Кер 9

🚗 Inisfail. 🚗 Inisfail. ☎ 1 Edith St., Inisfail (07) 4061 7433.

НА ТЕРРИТОРИИ Национального парка Белленден-Кер находятся две самые высокие вершины штата. Горы Бартл-Фрир высотой 1611 м и Белленден-Кер высотой 1591 м очень часто окутаны пеленой облаков. В горах нередко можно встретить казуаров.

Здесь существуют удобные пешеходные тропы. К югу от парка, приблизительно в 8 км от автомагистрали Брюс-Хайвей, находится водопад Жозефины, популярное место экскурсионных маршрутов.

Бабинда и Боулдерс 10

🚗 1300. 🚗 🚗 ☎ Cnr Munro St. & Bruce Hwy, Babinda (07) 4067 1008.

Сельский городок Бабинда — это сохранившийся со времен старинного Квинсленда оригинальный поселок с выходящими на улицу верандами домов и деревянными пивными.

Бабинда и Боулдерс, находящиеся в 7 км от побережья, представляют собой отполированные водой каменные образования.



Отполированные водой булыжники неподалеку от города Бабинда

Остров Данк 11

🚗 Tully. 🚗 Mission Beach. 🚗 Mission Beach. ☎ Mission Beach (07) 4068 7099.

Остров Данк — это один из наиболее хорошо известных островов Барьерного рифа (см. с. 209). Популярны однодневные поездки с материка на остров. Возможно, остров Данк более известен как прообраз того места, о котором повествовалось в книге Е.Дж. Бэнфилда, написанной в 1906 году, «Признания человека без определенных занятий». В наши дни остров известен также своим сообществом художников, а кроме того, от него лежит удобный путь к неповторимому острову Бедарра, что в 30 минутах езды на катере.

Остров Хинчинбрук 12

🚗 Ingham. 🚗 Cardwell. 🚗 Lucinda, Cardwell. ☎ Ingham (07) 4776 5211.

ХИНЧИНБРУК представляет собой крупнейший островной Национальный парк в Австралии, площадь которого составляет 635 кв. км. Густой лес делает этот остров особенно притягательным для любителей бродить среди зарослей кустарников. Самая высокая точка Хинчинбрука Маунт-Боун поднимается на 1142 м над уровнем моря и часто скрыта облаками. Дикая природа этого места представлена валлаби, дюгонями и великолепной голубой бабочкой Улисс. Остров отделен от материкового города Кардуэлла узким каналом, по берегам которого растут мангровые деревья.



Малонаселенные районы Квинсленда

ЛАНДШАФТ северо-западного Квинсленда это сухие саванны, с районами разработки полезных ископаемых и с поселениями аборигенов. Огромные пространства и высокие температуры удерживают туристов от путешествия в этот суровый край; но, тот, кто рискнет приехать сюда, будет вознагражден зрелищем дикой природы и возможностью окунуться в суровые условия жизни австралийского аутбека.



КАРТА

■ Малонаселенные районы Квинсленда
■ Северные районы Квинсленда, с. 240–247

ДОСТОПРИМЕЧАТЕЛЬНОСТИ:

Берктаун 14
Лонгрич 16
Маунт-Айза 15
Нормантон и залив Саванна 13

Ключ

— Автострада
— Главная дорога
— Второстепенная дорога
— Река



0 км 150
0 миль 150

Нормантон и залив Саванна 13

Normanton. Normanton
(07) 4745 5177.

НОРМАНТОН, расположенный в 70 км от прибрежной полосы на реке Норман, является крупнейшим городом этого района. Вначале он был портом, осуществлявшим транспортировку меди из Клонкарри, а затем золота из Кройдона. Знаменитый поезд, ходивший в районе залива, до сих пор один раз в неделю совершает рейс между Нормантоном и Кройденом. По пути из Нормантона к заливу Карпентария травы саванны сменяются сверкающими мелкими озерцами соленой воды, в которых отсутствует всякая растительность. Только в ноябре идут дожди, но они наполняют эту землю влагой и плодородием для миллионов появляющихся здесь птиц, включая не только американских аи-

стов, австралийских и серых журавлей, но и крокодилов, креветок и баррамунд.

Карамба, расположенная в устье Нормана, обеспечивает доступ к заливу Карпентария и одновременно является промышленным центром по обработке рыбной и креветочной продукции.

Залив Саванна, находящийся в районе крайнего северо-запада Квинсленда, занимает площадь около 350 000 кв. км, имеющую преимущественно плоский рельеф, в районе саванны, по-

крытой травами, с многочисленными птицами и животными, демонстрирует самый отдаленный ландшафт Австралии. Базовыми отраслями экономики района являются рыболовство и мясное животноводство. Траулеры, ведущие промысел креветки, уходят в залив Карпентария на несколько месяцев, а общая площадь пастбищ составляет более 1000 кв. км. При таких расстояниях местные фермеры-скотоводы предпочитают облетать их, а не объезжать на лошадях.



Эвкалиптовые деревья и термитники на лугах залива Саванна



Крупнейшая австралийская шахта Маунт-Айза

Берктаун 14

160. 19 Musgrave St.
(07) 4745 5177.

В КОНЦЕ 1950-Х ГОДОВ Берктаун на короткое время снижал известность как прообраз маленького городка из пустынной местности Австралии, описанного в романе Невилла Шута «Городок, похожий на Алис». Берктаун был в прежние годы главным портом, обслуживавшим удаленные от промышленных центров районы. Здесь все еще можно увидеть старинную верфь. Жители Берктауна обеспокоены такой изоляцией, и однажды их представитель даже обратился в Министерство иностранных дел с просьбой о включении города в программу помощи иностранным государствам.

Приблизительно в 150 км к западу от Берктауна находятся Ворота Ада — район, получивший такое название в начале XX века как последний населенный пункт, находившийся под надежной защитой полиции штата.

Маунт-Айза 15

25 000. 19 Marian St. (07) 4749 1555.

Маунт-Айза — это единственный крупный город на дальнем западе Квинсленда. Основу его существования составляет крупнейшая в мире шахта по добыче серебра и свинца. Рудное месторождение в районе Маунт-Айза было впервые открыто в 1923 году старателем по имени Джон Майлз, а первая шахта возникла в 1930-х годах.

В те далекие дни Айза была маленьким, застроенным хибарками городишком, и Тент-Хаус является собой пример домов-палаток, служивших жилищем для большинства первых поселенцев. В городе также существует **Научный центр окаменелостей Риверсли** (см. с. 22–23).

Одним из наиболее популярных событий в городе является праздник родео Маунт-Айза, ежегодно устраиваемый в августе (см. с. 39). Общая сумма призового фонда, составляющая более 100 000 AUD, служит хорошим стимулом для наездников, съезжающих сюда со всего мира, чтобы показать впечатляющее искусство верховой езды.

Научный центр окаменелостей Риверсли

19 Marian St. (07) 4749 1555.
Ежедневно, Великая Страстная пт, 25 дек. 25 дек.

КОРОЛЕВСКАЯ СЛУЖБА «ЛЕТАЮЩИЙ ДОКТОР»

Королевская служба «Летающий доктор» была основана Джоном Флинном, пастором пресвитерианской церкви, который с миссионерскими целями был послан в Австралию в 1912 году. Молодой священник очень переживал, видя, как многие его прихожане умирали из-за отсутствия необходимой медицинской помощи, поэтому он создал Миссию для обслуживания удаленных районов Австралии, объединившись с Хадсоном Фишем (основателем Qantas), Хью Виктором Маккеем, миллионером, с Альфредом Трэгером и доктором Кеньюном Сент-Винсентом Велшем. Сегодня королевская служба «Летающий доктор» оказывает помощь 130 000 пациентов в год, и большинство частных имений в малонаселенных районах Австралии имеют посадочную площадку для самолета службы «Летающий доктор». Расстояние, которое приходится преодолевать для оказания срочной медицинской помощи, иногда превышает два часа полета.



Самолет королевской службы «Летающий доктор» в небе над малонаселенными районами Австралии

ОКРЕСТНОСТИ: Клонкарри, в 120 км к востоку от Маунт-Айзы был отправным пунктом первого полета, в 1921 году Службой воздушных перевозок Квинсленда и Северной Территории (Qantas). В настоящее время Qantas, ставшая национальной авиакомпанией Австралии, является старейшей авиационной службой в англоязычном мире.

Лонгрич 16

4500. Qantas
Park, Eagle St. (07) 4658 3555.

В период с 1922 по 1934 год Лонгрич был действующей базой Qantas, и в аэропорте города находится Музей основателей. Зал славы Стокмена, открытый в 1988 году, — это дань восхищению сыновьями и дочерьми Квинсленда.

Впечатляющие экспонаты зала представляют зрителям древние остатки материальной культуры аборигенов, а также документальные истории из научных открытий первых европейских исследователей Квинсленда.

В Лонгрич можно попасть из Брисбена на самолете, совершающем дневные рейсы, или совершив 17-часовую поездку на междугородном автобусе. Другие пути лежат через Рокгемптон или Таунсвилл.

Зал Славы Стокмена

Landsborough Hwy. (07) 4658 2166.
ежедневно. 25 дек.



СЕВЕРНАЯ ТЕРРИТОРИЯ



Знакомство с Северной Территорией, с. 252–257
Дарвин и Северная Австралия, с. 258–269
Ред-Сентр, с. 270–281



Знакомство с Северной Территорией

В пределах Северной Территории находится самый знаменитый из символов Австралии красный монолит Улуру (Эрс-Рок), но это только один из тех природных достопримечательностей, в число которых входят тропические леса Национального парка Какаду. Главным городом в северной части является Дарвин, а в Ред-Сентр — Алис-Спрингс. Обширная малонаселенная местность принадлежит аборигенам, и это дает возможность их древней культуре жить своей жизнью. Северной Территории еще предстоит обрести полную государственность.

Острова Мелвилл и Батерст (см. с. 266) находятся в 80 км от северного побережья. Они населены аборигенами тиви, сохраняющими культуру, отличную от материковой. Одной из уникальных ее особенностей являются эти «похоронные столбы».




0 км 150
0 мили 150

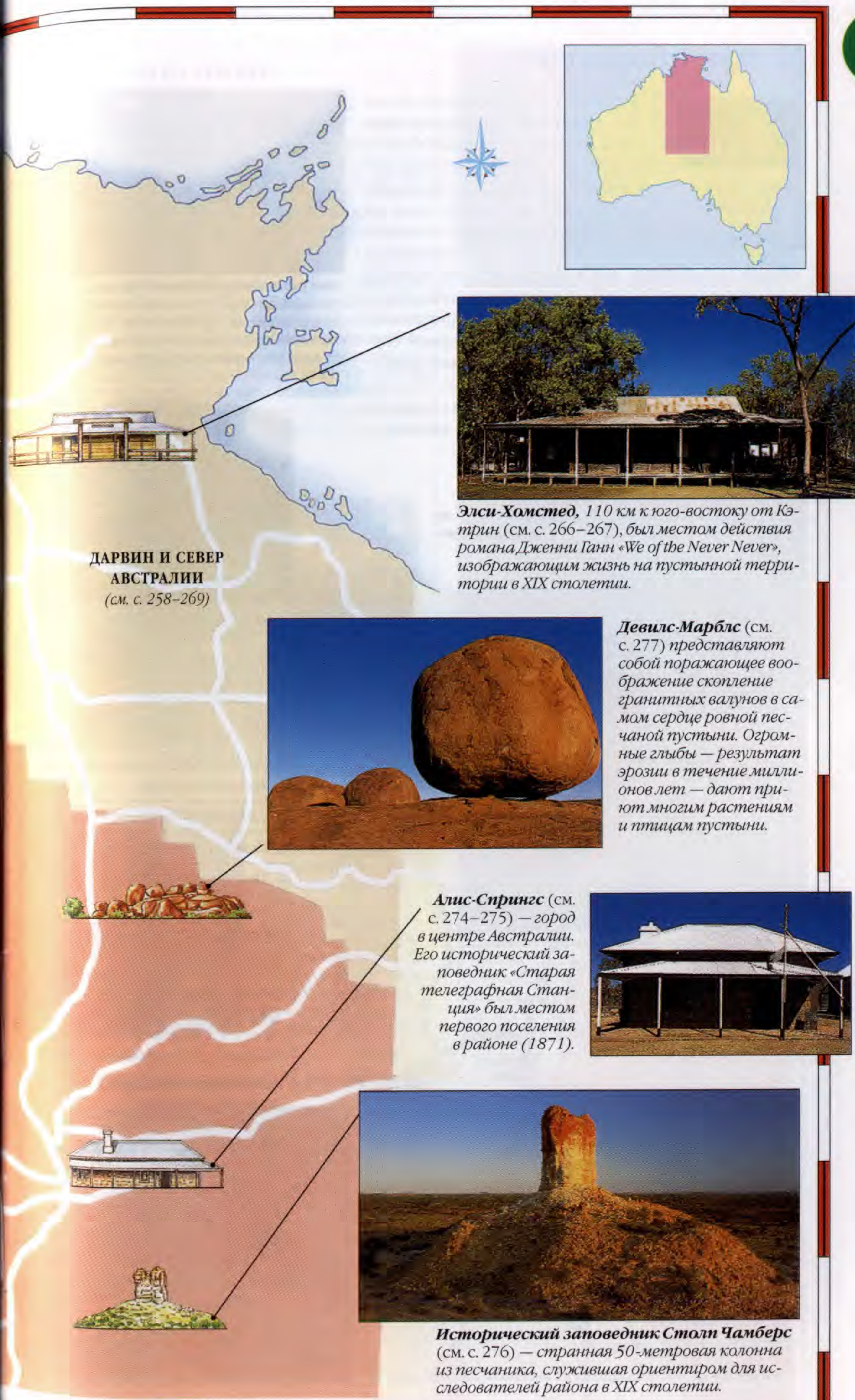


Дарвин (см. с. 262–265) — столица Северной Территории с населением, состоящим из иммигрантов более 50 национальностей (см. с. 256–257). Дом Правительства является одним из немногих архитектурных памятников XIX столетия в этом сугубо современном городе.

Национальный парк Какаду (см. с. 268–269) представляет собой древний тропический дождевой лес с величественными скальными образованиями. Территория в 1,7 млн га делает его самым большим национальным парком Австралии. Водопад Джим-Джим — самое величественное зрелище в парке. Участки с наскальной живописью аборигенов входят в число самых охраняемых в стране.



Национальный парк Улуру (см. с. 278–281) находится под сенью громадной скалы из кварца, возвышающейся в гладкой безводной пустыне. Вблизи расположены Олгас, 36 таинственных скальных образований.



Элси-Хамстед, 110 км к юго-востоку от Кэтрин (см. с. 266–267), был местом действия романа Джени Ганн «We of the Never Never», изображающим жизнь на пустынной территории в XIX столетии.



Девилс-Марблс (см. с. 277) представляют собой поразительное воображение скопление гранитных валунов в самом сердце ровной песчаной пустыни. Огромные глыбы — результат эрозии в течение миллионов лет — дают приют многим растениям и птицам пустыни.



Алис-Спрингс (см. с. 274–275) — город в центре Австралии. Его исторический заповедник «Старая телеграфная Станция» был местом первого поселения в районе (1871).



Исторический заповедник Столп Чамберс (см. с. 276) — странная 50-метровая колонна из песчаника, служившая ориентиром для исследователей района в XIX столетии.

Земли аборигенов



Знак поселения аборигенов

Полагают, что аборигены жили на Северной Территории примерно в течение 20 000–50 000 лет. Недолгие по сравнению с этим сроком 200 лет европейского пребывания нанесли ощутимый урон их древней культуре, но на Северной

Территории сохранилось больше традиционных общин аборигенов, чем в других штатах, прежде всего благодаря большому числу жителей и твердой решимости сохранить свои земли. Аборигены составляют почти треть населения Северной Территории и по соглашению с федеральным правительством владеют почти 50% земли (см. с. 55). Для аборигенов концепция землевладения связана с системой верований, побуждающей их заботиться о земле своих предков.



0 км 200
0 миль 200



Это рентгенографическое изображение (см. с. 29) спящего духа Намарргона на Нурленги-Рок сделано столетия тому назад, до начала XX века постоянно перекрашивалось.



Нурленги-Рок в Национальном парке Какаду — для аборигенов «Дом Спящей Молнии», особо значимое место (см. с. 268–269).

Ключ

- Земля аборигенов
- Национальный парк
- Автострада
- Дорога местного значения
- Проселочная дорога

ПРОХОД И ПРОПУСКА

Совет Северной земли
☎ (08) 8920 5100. Для прохода на все земли аборигенов на севере Австралии, включая Арнемленд.


Комиссия природных парков Северной Территории
☎ (08) 8999 4814 или (08) 8999 4795. Для пропуска в Национальный парк Гуриг.

Совет земли Тиви
☎ (08) 8981 4898. Для доступа в Мелвилл и острова Батерст.

Центральный земельный совет
☎ (08) 8951 6320. Для прохода во все центральные австралийские земли аборигенов.

ТУРИЗМ НА ЗЕМЛЯХ АБОРИГЕНОВ

Большинство туристов, посещающих Северную Территорию, стремятся как можно больше узнать об уникальной культуре аборигенов. Сегодня существует много организаций аборигенов, доставляющих туристов в районы аборигенов, которые иначе были бы недоступными, и разъясняют воззрения аборигенов на землю. Проводятся экскурсии, включая лодочные путешествия в Национальный парк Какаду (см. с. 268–269) с проводником из племени Гулуямби; лагеря для туристов в общине Манялалук вблизи Кэтрин или лагеря сафари в Арнемленде с «Уморрдук Сафарис». Стоит также посетить информационные и культурные центры, существующие в национальных парках Какаду и Улуру, где от туземцев можно услышать легенды о сотворении мира, прикоснувшись к самой древней на Земле культуре, чтобы добавить еще один штрих к впечатлениям от этих удивительных мест.



Смотровая площадка в Убирр-Рок



Улуру (см. с. 278–281)
Множество мест у подножия знаменитой горы священно для народа Анангу. Почти все они закрыты для посещения. Однако регион можно обойти кругом и изучить связанные со скалой предания.



Убирр-Рок в Национальном парке Какаду является одним из прекраснейших мест Северной Территории, где можно полюбоваться наскальным искусством аборигенов. В галерее Убирр на многих рисунках региона в рентгенографическом стиле изображены животные (см. с. 29), такие как эта баррамунда. Их возраст около 20 000 лет.



Скрытый Спящий Буш, нарисованный в 1991 году Гледис Напанангка из общины Папунья Центральной западной пустыни, показывает Спящего, или мифы творения, унаследованные художником от сотен поколений (см. с. 26–27).

КУЛЬТУРА И ЗАКОНЫ АБОРИГЕНОВ



Каждое племя аборигенов живет согласно системе законов, связывающих народ со своей землей и их предками. Эти законы передаются от поколения к поколению, ими пронизана мифология. Мифы, повествующие сегодня о том, как первые духи и предки создали землю и дали ей имя, также формируют систему верований, которая управляет всеми аспектами жизни аборигенов. Все аборигены одновременно принадлежат к двум группам: к своему семейному клану и к группе «Спящего» тотема, например крокодила, — в зависимости от места и времени рождения. Все вместе решают, каковы их связи с землей и место в сообществе и какие мифы творения они наследуют.

Аборигены с раскрашенными для традиционного танца телами

Многокультурный регион



Блюдо тайской кухни

СЕВЕРНАЯ ТЕРРИТОРИЯ, с ее близостью к Индонезии и островам Тихого океана, долгое время служила «воротами» для иммигрантов. Более 500 лет назад португальские и голландские путешественники нанесли на карту очертания северного берега, и начиная с 1700-х годов, торговцы из индонезийского архипелага посещали северные берега. Начиная с 1874 года, когда китайские золотоискатели появились в Дарвине, тропический север открылся для жителей Юго-Восточной Азии, а городские рынки, расположенные ближе к Индонезии, чем к Сиднею и Мельбурну, сами стали окном из Австралии в Азию. Сегодня более 50 этнических групп проживают в Дарвине, помимо аборигенов, включая греков и итальянцев, появившихся в начале XX столетия, жителей Восточного Тимора, индонезийцев, тайцев и филиппинцев, а также англосаксов.



Береговой рынок Миндил является одним из нескольких азиатских продовольственных рынков в Дарвине. Более 60 продовольственных прилавков содержат все необходимое для тайской, индонезийской, индийской, китайской, цейлонской, малазийской и греческой кухонь (см. с. 264).

Индонезия расположена близко к Северной Территории Австралии, и все дети в Дарвине учат бахаса, основной индонезийский язык.

Китайцы и Север Австралии

В 1879 году в корнях дерева на городском пляже была найдена маленькая резная фигурка, относящаяся к эпохе династии Мин (1368–1644). Это породило множество предположений о том, что китайский флот посетил побережье Австралии в XV столетии. Если так, то это было началом взаимосвязей Китая и Севера Австралии, которые существуют и сегодня. Китайцы пришли сюда в поисках золота в 1870-х годах. К 1885 году на Севере Австралии было 3500 китайцев, и 40 лет спустя Дарвин превратился в город, управляемый китайцами, в котором китайские семьи руководили рынками и крупнейшими магазинами. Сегодня многие из влиятельных семей региона имеют китайское происхождение. Китайцами были и два лорда-мэра Дарвина, и вот уже пятое поколение австралийцев китайского происхождения составляет большую часть деловых людей города.



Китаец перевозит дрова на буйволе, Дарвин, начало XIX столетия



Гарри Чан, в 1966 году выбранный первым лордом-мэром Дарвина китайского происхождения.



Дети Дарвина

Лица детей Дарвина демонстрируют невероятное этническое разнообразие, которое, возможно, станет типичным для всей Австралии через 50 лет. Северная Территория и особенно Дарвин знамениты многонациональным обществом и расовой терпимостью, которая при всем смешении культур оставляет место национальному самосознанию, более редкому в других австралийских городах.

Детей Дарвина, таких разных по национальности, объединяют дружелюбие и жизнерадостность.



Филиппинская диаспора Дарвина хранит свои традиции, как видно по этим двум девушкам в национальных костюмах на Фестивале Дарвина.

Паспэли Перлс является богатейшей местной компанией. Она основана греческими поселенцами и в Северной Австралии владеет фермами по выращиванию жемчуга.



Сообщество жителей Восточного Тимора исполняет традиционный танец на городском фестивале искусств. Многие тиморцы приехали в город после 1975 года в связи с оккупацией Восточного Тимора Индонезией.



Считается, что аборигены появились на Северной Территории 20 000 лет назад, переселившись из Азии, когда уровень моря был много ниже. Здесь юношей из Арнемленда готовят к обряду инициации. На специальной церемонии они перейдут в разряд взрослых мужчин.

Четверть населения современного Дарвина родилась за морем, в Юго-Восточной Азии, еще четверть — аборигены. Многоликий образ города лучше всего виден по лицам детей.



ДАРВИН И СЕВЕР АВСТРАЛИИ

ТРОПИЧЕСКАЯ ОКОНЕЧНОСТЬ *Северной Территории* представляет собой пышный, древний ландшафт. В продолжение тысячелетий она была пристанищем большого числа аборигенов и содержит богатейшую и старейшую в мире коллекцию наскального искусства. Ее столица — Дарвин — маленький, но красочный и самобытный город. Национальный парк *Какаду*, занесенный в перечень *Мирового наследия*, обладает первобытной красотой и наполнен волнующими мифами населяющих его племен аборигенов.

Порт Дарвин впервые упоминается под этим названием в 1839 году, когда английский моряк Джон Лорт Стоукс, капитан корабля «Бигль», вошел в лазурную бухту, окаймленную пальмами, песчаными пляжами и мангровыми деревьями, и назвал ее по имени своего друга Чарлза Дарвина. Городу-порту в тропическом регионе, изобилующем уникальными и древними видами птиц, растений, рептилий и млекопитающих, имя известнейшего ученого Дарвина очень подошло. Племена аборигенов, жившие многие тысячелетия в северном регионе, известном как Север Австралии, или *Топ-Энд (Top End)*, признаны антропологами одной из самых старых рас в мире.

Сам Дарвин как город долго боролся, чтобы выжить. Начиная с 1864 года, когда в Дарвине было образовано первое поселение, он перенес изоляцию, бомбардировки японцев во время Второй мировой войны (см. с. 262) и разруше-



ния от урагана *Трейси* в 1974 году (см. с. 264). Несмотря на то что он дважды отстраивался заново, город вырос в многокультурный современный мегаполис со свободной атмосферой, незабываемой красотой и отчетливо азиатским духом.

Вне Дарвина находится район деревень аборигенов и мест древнего наскального искусства, широкие реки и крокодилы, водоемы с лотосами и лилиями и глубокие ущелья. В Национальном парке *Какаду* можно увидеть зрелища незабываемой сценической красоты и памятники культуры аборигенов. Национальный парк *Личфилд* — это стремительные водопады и гигантские курганы, возведенные термитами, а также глубокое краснокаменное ущелье *Нитмилук* (ущелье *Кэтрин*). В закрытые деревни аборигенов *Арнемленда*, *Мелвилла* и на острова *Баттерст* можно совершить увлекательные путешествия.



Ребенок-абориген собирает кувшинки

Изучение Дарвина и Севера Австралии

АВСТРАЛИЙСКИЙ СЕВЕР является чарующим тропическим регионом на отдаленной окраине громадной сухой Северной Территории. На побережье растут пальмовые деревья; внутренняя часть страны пронизана извилистыми реками, несущими свои воды через влажные травянистые равнины, заполненные водой ущелья и светло-коричневые откосы. Столица региона, Дарвин, имеет много достопримечательностей и является хорошей базой для однодневных экскурсий в такие районы, как Берри-Спрингс и Мелвилл и острова Батерст. Климат жаркий, но в сухой сезон влажность невелика. Потом наступает сезон дождей, тропическими ливнями компенсирующий недостаток влаги и превращающий реки и ущелья в бушующие потоки.



Трехмачтовая лодка ловцов жемчуга в гавани Дарвина

Поездки по округе

Репутация Северной Территории Австралии как изолированного региона давно ушла в прошлое. Дарвин связан автострадами с Алис-Спрингсом, Аделаидой и Мельбурном на юге и Маунт-Айзой, Кэрнсом и Брисбеном на востоке. Центр Дарвина можно обойти пешком или проехать по нему на открытом туристическом трамвае, останавливаясь около всех достопримечательностей во время часового кольцевого маршрута. Вовсе не нужно ехать по грязной дороге, чтобы посетить основные достопримечательности Северной Территории, такие как Национальный парк Какаду и ущелье Кэтрин. Между главными городами существует регулярное автобусное сообщение, однако из автомобиля наслаждаться пейзажем лучше. Расстояния для Австралии невелики: Какаду в 210 км от Дарвина и Кэтрин — в 300 км.



Джим-Джим, водопад в Национальном парке Какаду



Необычное образование из песчаника в Забытом Городе, Национальный парк Личфилд

См. ТАКЖЕ

- Где остановиться, с. 476–477
- Где поесть, с. 509–510

МЕСТА, КОТОРЫЕ СТОИТ ПОСЕТИТЬ

- Полуостров Кобург **3**
- Дарвин, с. 262–265, **1**
- Национальный парк Грегори **7**
- Национальный парк Какаду с. 268–269, **4**
- Кэтлин **6**
- Национальный парк Кип-Ривер **8**
- Национальный парк Личфилд **5**
- Мелвилл и острова Батерст **2**

Ключ

- Автомагистраль
- Основная дорога
- Второстепенная дорога
- Пейзажный маршрут
- Река
- Смотровая площадка

0 километров 100
0 миль 100

Дарвин 1



Старый шлем ныряльщика за жемчугом

ПОСЛЕ СОЗДАНИЯ ЕВРОПЕЙСКОГО ПОСЕЛЕНИЯ в 1864 году Дарвин с обширными скотоводческими фермами в округе в течение первого столетия своего существования был аванпостом Британской империи. За свою короткую красочную историю он пережил «золотую лихорадку» 1890-х, оказался на передней линии обороны Объединенных Наций во время Второй мировой войны и был почти полностью разрушен ураганом Трейси (см. с. 264). Сегодня Дарвин возродился как современный город, в котором более 50 этнических групп австралийцев азиатского происхождения живут вместе с аборигенами, европейцами и китайцами, осевшими в более ранние периоды иммиграции.

Старая ратуша Дарвина

Известняковые руины Старой ратуши Дарвина находятся в конце Смит-стрит. Первоначальные помещения муниципалитета, разрушенные ужасным циклоном в 1883 году, впоследствии стали банком и затем музеем прежде, чем были окончательно уничтожены ураганом Трейси в 1974 году. Изогнутая кирпичная мостовая напротив сохранившейся стены напоминает о ярости урагана.

Рынок Брауна

Построенный в 1885 году во время «золотой лихорадки», он некогда был местом обмена золотоискателей, а сегодня является помещением для представлений артистических групп.

Старое помещение полиции и здание суда

Здания старого помещения полиции и суда, построенные в 1884 году, были восстановлены после разрушений, причиненных ураганом Трейси.

Через дорогу расположена смотровая площадка с видом на гавань. Здесь в небольшой экспо-



Старое помещение полиции и здание суда города Дарвина

зиции рассказывается о роли Дарвина как фронтовой полосы Объединенных Наций. Тысячи американских и австралийских военнослужащих базировались здесь, и город выдержал 65 рейдов японской авиации (см. с. 53).

Лайонс-Коттедж

74 The Esplanade. ☎ (08) 8981 1750.

☉ Ежедневно 10.00–17.00.

☘ Пасха, 25 дек. 📅

Старое каменное строение, было построено в 1925 году. Оно выдержано в стиле 1920-х годов, и здесь находится выставка фотографий, рассказывающая о жизни Северной Австралии той поры.

Аллея Смит-стрит

Bennett и Knuckey St. 📍

Аллея Смит-стрит под тенью высоких тропических деревьев является сердцем торгового района Дарвина. Она всегда полна уличных музыкантов, туристических агентов, местных и приезжих и является любимым местом встреч. В числе достойных внимания зданий — отель «Виктория», построенный в 1890 году, одно из немногих строений, переживших ураган Трейси.



Тенистые пальмовые деревья Двухсотлетнего парка

Парк Двухсотлетия

The Esplanade. 📍

Этот пышный зеленый парк является местом многих мемориалов Второй мировой войны. Один из них напоминает об атаке японских бомбардировщиков гавани Дарвина 19 февраля 1942 года, в результате которой был потоплен 21 из 46 американских и австралийских военных кораблей в порту и убиты 243 человека. Таким было соприкосновение Австралии с войной на своей собственной земле.



Центральный вход в здание парламента

Здание парламента

State Square ☎ (08) 8946 1521.

☉ Ежедн. ☘ Гос. праздники. 📍

Новое здание парламента, расположенное на возвышении, было открыто в 1994 году. Это впечатляющее здание, в архитектуре которого соединяются ближневосточный и русский стили, является помещением для 33 парламентариев. Внутренний интерьер отделан гранитом и деревом и украшен произведениями искусства аборигенов. Посетители также могут осмотреть кабинеты членов парламента и воспользоваться библиотекой — крупнейшей на территории, с исчерпывающим подбором литературы об истории этих мест.

Здание Правительства

The Esplanade. ☎ (08) 8999 7103. 📍 Здание Правительства, построенное в 1879 году и расположенное на небольшом плато над гаванью, является старейшим сохранившимся зданием Дарвина. Холл, облицованный камнем, дополняют деревянные панели и шатровая крыша. Сейчас здесь размещены администрация Северной Территории, представитель королевы и Австралийского союза.

Адмиралтейство

Угол Knuckey и The Esplanade.

Напротив Лайон-Коттеджа находится Адмиралтейство, некогда занимаемое штабами Военного флота Австралии, и одно из старейших сохранившихся зданий в Дарвине. Оно было построено в 30-х годах XX века ведущим архитектором территории Бени Карр Глином в вычурном тропическом стиле, со средневековыми башнями, открытыми карнизами для вентиляции воздуха и стенами.

Пристань Стоукс-Хилл

McMinn St. 📍

Длинная деревянная пристань Стоукс-Хилл была некогда главным портовым районом города. Теперь это центр туризма и местной жизни, с ресторанами, барами и магазинами. Морские самолеты и лодки отправляются на экскурсии с пристани.

При входе на пристань находится замечательная выставка Индийского и Тихого океанов, воссоздающая экосистемы местных коралловых рифов. В том

Для справки:

☎ 89 000. ✈️ Аэропорт Дарвина 15 км к юго-востоку от города. 📍 Harry Chan Ave, Casuarina и Palmeston торговые центры. 📍 Cullen Bay Marina. ☎ 38 Mitchell St. (08) 8936 2499. 📅 Фестиваль Дарвина (август).

же здании австралийская выставка жемчуга рассказывает об истории и научных основах местного жемчужного промысла.



Ресторан в конце пристани Стоукс-Хилл с видом на гавань



Пригороды Дарвина



Разукрашенное яйцо эму

Многие из основных достопримечательностей Дарвина находятся не в центре города, а расположены на некотором расстоянии от него. Открытый автобус забирает туристов около каждого из больших отелей, курсирует в течение часа по достопримечательностям, за ежедневную плату позволяя садиться и сходить по желанию. Вне Дарвина вдоль скотоводческих хозяйств и ферм по выращиванию манго сохранились островки природы и водоемы, где можно поплавать или половить рыбу.



Кормление рыбы в аквариуме в Докторс-Галли

Аквариум

Doctor's Gully, угол Daly St. и The Esplanade. ☎ (08) 8981 7837. ☑ Ежедневно с приливом. 🕒 25 дек. ♿ Начиная с 1950-х годов, рыбы, прикормленные в гавани Дарвина, заходят во время прилива в Докторс-Галли. В аквариуме посетители могут играть со скатами, полосатыми зубатками, кефалью и прочими рыбами, а также кормить их. Время кормления в разные дни меняется.



Блюда и продукты национальной тайской кухни, Сансет-Маркетс

Рынки Миндил-Бич

Mindil Beach. ☎ (08) 8981 3454. ☑ Май-окт.: чт, вс; июль-сент.: вс. ♿ Каждый четверг во время сухого сезона толпы жителей Дарвина отправляются на Миндил-Бич для того, чтобы в сумерках наслаждаться более чем 60 открытыми прилавками с блюдами национальной кухни, любящая закатом над гаванью Дарвина.

Ботанический сад

Gardens Rd, Stuart Park. ☎ (08) 8981 1958. ☑ Ежедневно. ♿ Ограничен. В северной части города в 1870-х годах на 42 га был создан Ботанический сад, в котором собрано более 1500 растений, включая уникальную коллекцию из 400 видов пальм деревьев и влажные мангровые рощи.

Военный музей Ист-Пойнт и тюрьма Фанни-Бей

East Point Rd, East Point. ☎ (08) 8981 9702. ☑ Ежедневно 9.30–17.00. 🕒 Страсн. пт, 25 дек. ♿ Кенгуру пасутся в сумерках на этой привлекательной стороне

Ураган Трейси

Поздно вечером накануне Рождества 1974 года жители города получили штормовое предупреждение о том, что ураган Трейси, набирающий силу в открытом океане, повернул к побережью и направляется на Дарвин. До того момента, пока не отказали измерительные приборы, скорость ветра достигла рекорда — 280 км в час. Рождественским утром 66 человек были мертвы, тысячи ранены и 95% строений разрушены. Более 30 000 человек средствами авиации были вывезены на юг, что стало самой крупномасштабной эвакуацией в истории Австралии. Городские руины были расчищены бульдозерами, и город был вновь отстроен.



Разрушения, причиненные ураганом Трейси

гавани, где находится идеальное для плавания искусственное озеро и Военный музей Ист-Пойнт. В бывшей тюрьме Фанни-Бей сейчас расположен музей.

Центр авиации Австралии

557 Stuart Hwy, Winnellie. ☎ (08) 8947 2145. ☑ Ежедневно, 9.00–17.00. 🕒 Страсн. пт, 25 дек. ♿

Авиационный центр Дарвина в Уиннелли, в 6 км от центра города, представляет богатую коллекцию гражданских и военных самолетов. Главным экспонатом выставки является бомбардировщик B-52, один из четырех в мире, демонстрирующихся за пределами США.

Природный парк и Берри-Спрингс

Cox Peninsula Rd, Berry Springs. ☎ (08) 8988 7200. ☑ Ежедневно, 8.30–18.00. 🕒 25 дек. ♿

Город Берри-Спрингс и близлежащий природный парк с сотнями уникальных местных животных в естественных условиях находятся всего лишь в 70 км от Дарвина. Здесь же неподалеку находится заповедник Берри-Спрингс с глубокими водоемами, окаймленными пышной растительностью.

Природный парк Говард-Спрингс

Howard Springs Rd. ☎ (08) 8983 1001. ☑ Ежедневно. ♿ Ограничен.

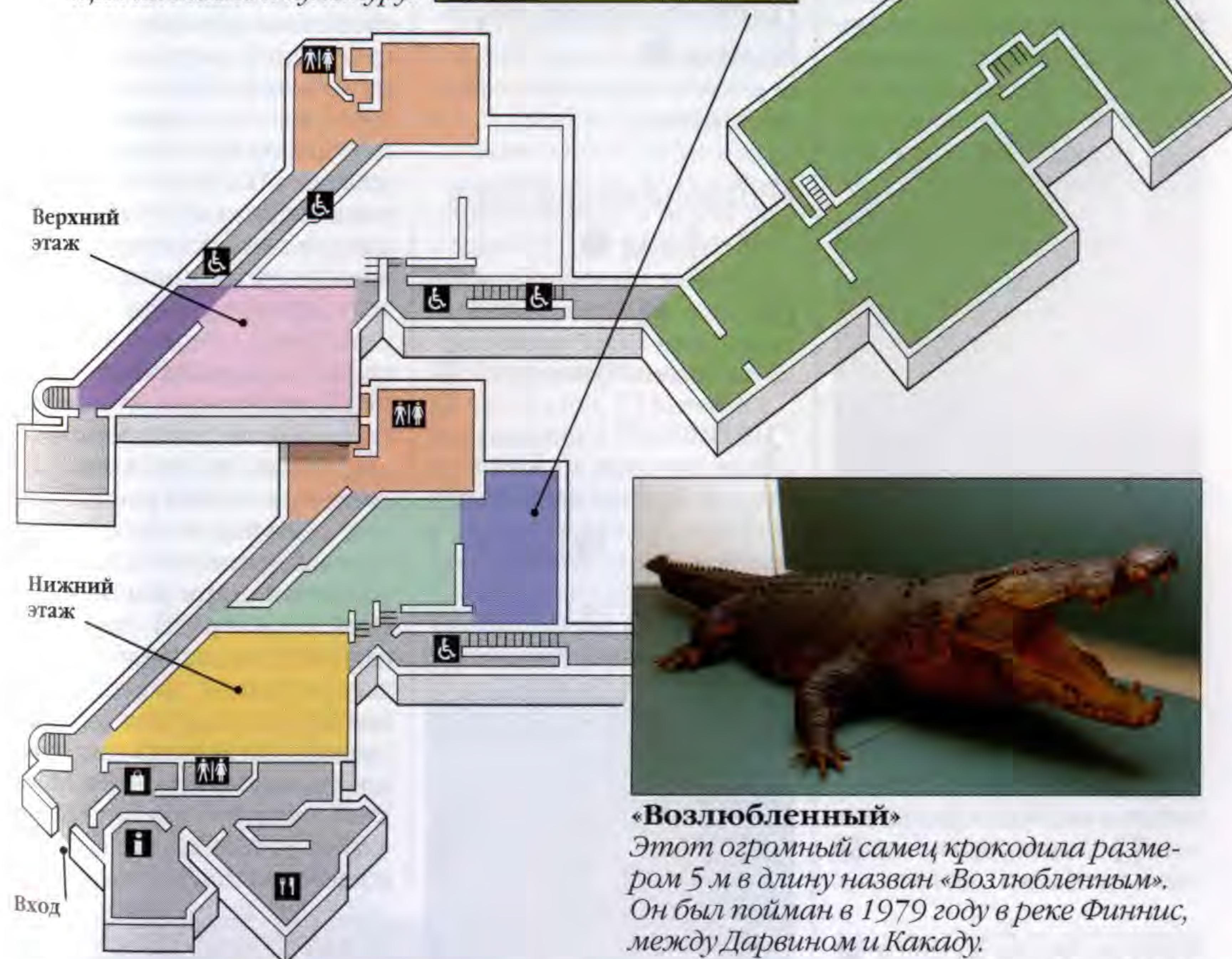
Основной достопримечательностью этого природного парка в 25 км от Дарвина считаются чистые водоемы с паводковой водой, населенные тритонами и черепахами. Это место идеально для освежающего плавания и пикника после жаркого дня.

Музей и галерея искусств Северной Территории

Музей и галерея искусств Северной Территории устраивает выставки, посвященные искусству и культуре аборигенов, морским исследованиям, изобразительному искусству и естественной истории. Коллекция искусства аборигенов считается лучшей в мире и включает несколько уникальных резных скульптур и образцы живописи на коре. В числе других выставок экспозиция, связанная с ураганом Трейси, и макеты, показывающие эволюцию уникальной и причудливой живой природы Северной Австралии, включая знаменитую мумию крокодила, известную под именем «Возлюбленный».

★ Галерея искусства аборигенов

В этой галерее выставки дают представление об антропологии и мифах местных племен аборигенов, что является введением к экспозиции произведений искусства, демонстрирующих их жизнь и культуру.



Верхний этаж

Нижний этаж

Вход



«Возлюбленный»

Этот огромный самец крокодила размером 5 м в длину назван «Возлюбленным». Он был пойман в 1979 году в реке Финнис, между Дарвином и Какаду.

Фасад Музея и галереи искусств

Расположенное на расстоянии 4 км к северу от центра Дарвина, стильное, приземистое здание Музея находится в тропической части берега, господствующей над заливом Фанни.

Для справки:

Conacher St. ☎ (08) 8999 8201. ☑ 4, 5. ☑ 9.00–17.00 пн.–пт, 10.00–17.00 сб. и вс. 🕒 Некоторые гос. праздники. ♿

Ключ

- ☑ Галерея искусства аборигенов
- ☑ Галерея естественной истории
- ☑ Галерея урагана Трейси
- ☑ Галерея изобразительного искусства
- ☑ Галерея ремесла
- ☑ Морская галерея
- ☑ Временные экспозиции
- ☑ Свободное пространство

Что посмотреть

- ★ Галерея искусств аборигенов



Островитянин из племени тиви за работой, о. Батерст

Мелвилл и остров Батерст 2

✉ Тиви Туры (08) 8924 1115.

Только в 80 км к северу от Дарвина находятся острова тиви, куда входят малый остров Батерст и его большой сосед Мелвилл. Последний является вторым по величине островом у берегов Австралии после Тасмании и богат историей и особой культурой. Коренные жители острова, народ тиви, практически не контактировали с аборигенами материка до XX столетия.

Острова представляют собой тропический рай, но их могут посещать только организованные группы из Дарвина, так как на это нужно получить разрешение администрации тиви. С мая по октябрь дневные экскурсии предлагают взглянуть на уникальную смесь традиций австралийских аборигенов, индонезийцев и тиви. На островах туристы могут посетить центры искусства аборигенов, фабрику батика и кладбище с раскрашенными деревянными похоронными столбами.

Полуостров Кобург 3

✉ Darwin (08) 8936 2499.

Полуостров Кобург является одной из наиболее отдаленных частей Австралии. Добраться до диких прибрежных пляжей Национального парка Гуриг можно только на автомобиле и то в течение сухого сезона. При этом надо иметь разрешение на въезд

(см. с. 254), так как земли, через которые предстоит проехать (закрытая территория Арнемленд), принадлежат аборигенам. Число автомобилей, которым разрешается въезд в регион, ограничен, и заповедник полуострова Кобург и Управление морского парка взимают еженедельную плату за разрешение на въезд.

Гуриг является большим парком с песчаными пляжами и спокойными водами Порт-Эссингтона. Две попытки англичан поселиться в этом районе в начале XIX столетия закончились неудачей из-за негостеприимства аборигенов и эпидемий малярии. К руинам поселения Виктория можно добраться на лодке из Смит-Пойнта. Роскошный стол и ночлег вас ожидают в Севен-Спирит-Бей Уалднесс Лодж (см. с. 476), куда из Дарвина можно добраться на самолете.

Национальный парк Какаду 4

См. с. 268-269.

Национальный парк Литчфилд 5

✉ Batchelor. ✉ Управление национальных парков и живой природы Северной территории (08) 8976 0282.

ЗРЕЛИЩНЫЙ Национальный парк Литчфилд, всего в 140 км к югу от Дарвина, чрезвычайно популярен у жителей города. В Флоренс-Фоллс, Венги и Бали Рокхоул есть водопады, ущелья и свободные от крокодилов водоемы для плавания. В парке есть



Гигантский термитник в Национальном парке Литчфилд

несколько «магнитных термитников». Они так называются из-за своей ориентации на север, благодаря чему термиты контролируют температуру внутри термитника, поскольку только самая тонкая часть открыта солнцу. Также популярны каменные образования из песчаника дальше к югу, известные как «Потерянный город» (Lost City) из-за своего сходства с древними руинами.

Кэтрин 6

✉ 11 000. ✉ ✉ ✉ ✉ ✉ Yzoal Stuart Hwy u Lindsay St. (08) 8972 2650.

ГОРОД Кэтрин, находящийся на берегах одноименной реки Кэтрин, в 300 км к югу от Дарвина, является одновременно процветающим региональным центром и крупным туристическим объектом Северной Австралии. Река Кэтрин, пристанище для аборигенов племени джоун на протяжении тысяч лет, долгое время была богатым источником питания для них. Впервые эту реку пересекли европейские исследователи в 1844 году, по 1878 год район не был заселен европейцами, и лишь по завершении проведения континентального телеграфа и по приезде первого переселенца скотовода Альфреда Джилса ситуация изменилась. Джилс построил свою усадьбу Спрингвэйл на берегу реки Кэтрин. Сегодня она является старейшей постройкой района.

Всего лишь в 30 км от города находится известный **Национальный парк Нитмилук (ущелье Кэтрин)**. Эта цепь, длиной 50 км, состоит из 13 отдельных ущелий, промытых рекой Кэтрин, она была создана проливными летними дождями, прорезавшими утесы красного песчаника, возраст которого 1,65 млрд лет. Результатом подобного геологического процесса стало место, полное тишины и величия.

Лучше всего исследовать парк на лодке или в каноэ. Путешествие в каноэ через девять ущелий с возможным ночлегом на открытом воздухе можно осуществить самостоятельно. Существуют также путешествия на лодках, которыми управляют люди племени джоун, владеющие парком и содержащие его совместно с территориальным Управлением



Верхний водопад и водоемы Эдит-Фоллс, Национальный парк Нитмилук (ущелье Кэтрин) вблизи Кэтрин

национальных парков и живой природы. Каждое ущелье можно исследовать в отдельной лодке с перерывами на купание и короткие прогулки. В парке имеются также 100 км размеченных троп, начиная от зрелищного, но короткого маршрута прогулки до пятидневного 72-километрового пешего путешествия к живописному Эдит-Фоллс, куда также можно проехать на автомобиле по Стюарт-Хайвэй.

ОКРЕСТНОСТИ: к югу от Кэтрин находятся пещеры Катта-Катта, находящиеся на глубине 15 м под поверхностью земли и образовавшиеся 5 млн лет тому назад. Они также являются обиталищем редкой летучей мыши — золотистого листоноса и древесной змеи — коричневой бойги.

Далее в 110 км к югу от Кэтрин находится маленький городок Матаранка. Это страна «Никогда Никогда» (Never Never), прославленная женщиной-пионером Дженни Ганн в ее романе «We of the Never Never» (1908), рисующем жизнь на близлежащей Элси

Стейшн на переломе столетий. Около 8 км восточнее Матаранки находится Национальный парк Элси. Посетители могут плавать в горячих водах термального источника Матаранка, который течет от Рейнбоу-Спрингс до идиллического места, окруженного дождевым лесом. Курорт **Матаранка-Хомстед** — модель Элси Стейшн Дженни Ганн, построенная в 1981 году для экранизации ее романа.

✉ Матаранка-Хомстед ✉ (08) 8975 4544. ☐ Ежедневно.

Национальный парк Грегори 7

✉ Timber Creek. ✉ Timber Creek (08) 8975 0888. ☐ 7.00–16.00 пн–пт.

ЭТОТ национальный парк находится в сердце скотоводческого района страны, в 200 км юго-западнее Кэтрин. В его восточной части находится 50-километровый отрезок ущелья,

промытого рекой Виктория. В северной части большого восточного сектора парка на реке Виктория находятся несколько изобилующих крокодилами районов. Здесь, путешествуя на лодке, можно рассмотреть крокодилов с близкого

расстояния. В западной части парка находится великолепное ущелье Лаймстоун с доломитовыми глыбами и громадными утесами.



Пешеходная тропа по песчаному откосу, Национальный парк Кип Ривер

Национальный парк Кип Ривер 8

✉ Victoria Hwy (08) 9167 8827. ☐ апр.–сент.: ежедневно; окт.–март: пн–пт.

РАСПОЛОЖЕННЫЙ ТОЛЬКО в 3 км от границы Восточной Австралии, Национальный парк Кип Ривер включает одноименное ущелье и некоторые из древнейших памятников наскального искусства Австралии. Парк обладает несколькими в высшей степени великолепными пешеходными тропами, которые устраивают любого путешественника.



Ущелье Лаймстоун, Национальный парк Грегори

Национальный парк Какаду 4



Календарь аборигенов из туристического центра Бовали

Национальный парк Какаду общей площадью 20 000 кв. км с ошеломительным разнообразием каменных плато, красных обнаженных утесов, водопадов, речных заливов, длинных извилистых рек, заливных равнин и береговых отмелей является одним из наиболее замечательных мест Австралии. Районом Мирового наследия ЮНЕСКО (см. с. 22–23) стали одновременно пейзажи и огромные галереи наскального искусства аборигенов. Территория парка принадлежит аборигенам и предоставлена ими правительству в аренду (см. с. 55). Управление на этой территории происходит совместно. Весь бассейн реки Саут-Аллигейтор находится в пределах парка и является приютом для многочисленных растений и животных. Некоторые районы Какаду в сезон дождей становятся непроходимыми.



Йеллоу Уотер

Круиз по этой реке позволяет увидеть какаду во всей красе. Можно увидеть цветы лотоса, крокодилов, кукабарр, полулапчатых гусей, ябиру и другие виды птиц.

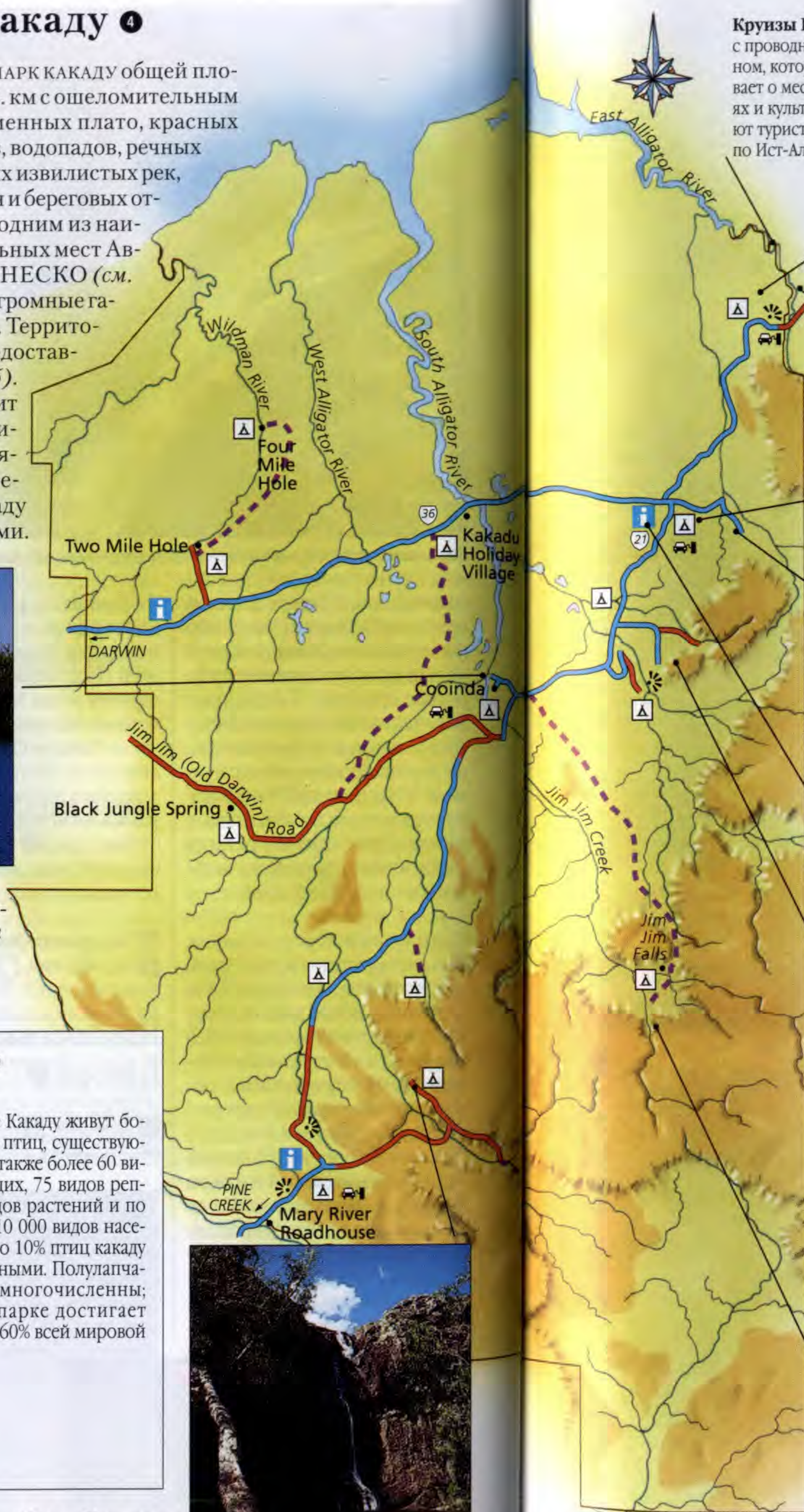

ФЛОРА И ФАУНА НАЦИОНАЛЬНОГО ПАРКА КАКАДУ

В Национальном парке Какаду живут более трети всех видов птиц, существующих в Австралии, а также более 60 видов млекопитающих, 75 видов рептилий, 1200 видов растений и по меньшей мере 10 000 видов насекомых. Примерно 10% птиц какаду считаются уникальными. Полулапчатые гуси особенно многочисленны; иногда их число в парке достигает 3 млн, что составляет 60% всей мировой популяции.



Пруд Ганлом

Южная и более сухая оконечность Какаду менее посещаемая, но здесь есть несколько волшебных мест, таких как пруд Ганлом (Gunlom Waterhole), приют Борлунг, радужной змеи из легенд аборигенов.



Круизы Гулуямби с проводником-аборигеном, который рассказывает о местных традициях и культуре, доставляют туристов вверх по Ист-Аллигейтор.



Для СПРАВКИ
Hwy 36. **I** Туристический центр Kakadu Hwy, 2,5 км южнее Jabiru (08) 8938 1100.

Убирр-Рок
Здесь расположены целые галереи наскального искусства аборигенов, возраст некоторых рисунков составляет более 20 000 лет (см. с. 29).

Онпелли — небольшой город аборигенов, примыкающий непосредственно к Какаду. В этот обычно закрытый район, принадлежащий аборигенам, можно попасть с однодневными экскурсиями для туристов.



Ябиру — маленький городок, предоставляющий приют посетителям парка.

Урановая шахта Ренджер
Для того чтобы природа парка не подвергалась опасности, за этой шахтой ведется непрерывное наблюдение.

Туристический центр Бовали
Этот прекрасно оборудованный центр отличается великолепными интерактивными экспозициями, описывающими животных, культуру аборигенов и геологию парка Какаду.




Нурленги-Рок
Другим местом прекрасного наскального искусства аборигенов является эта скала, которая прославилась рисунками Намарагана, Священного Человека (см. с. 254).



- Ключ**
- Основная магистраль
 - Большая дорога
 - Только внедорожники
 - Граница национального парка
 - Заправочная станция
 - Место для лагеря
 - Туристическая информация
 - Смотровая площадка

Водопад Твин
Этот зрелищный водопад можно видеть только после сезона дождей, когда массы воды с грохотом низвергаются с высокого плато в глубокие скальные водоемы. Добраться в эти края можно лишь на вездеходе.



РЕД-СЕНТР

РЕД-СЕНТР протянулся по труднопроходимой местности от Теннант-Крик до границы Южной Австралии и почти всецело состоит из обширных пустынных районов. Регион занимает центр австралийского континента, главным городом которого является Алис-Спрингс, расположенный в географическом центре страны. Его отличительный цвет — красный: красный песок, земля, скалы и горы — все разбросано под ярко-голубым небом.

В Ред-Сентре находятся некоторые из прекраснейших в мире природных ландшафтов, и возраст многих из них более 800 млн лет. В то время Центральная Австралия была покрыта внутренним морем; здесь отложились породы, которые формируют основу некоторых широко известных сегодня топографических феноменов континента. К таким элементам относится, например, громадный монолит Улуру (прежде Эрс-Рок), скалы Ката-Тьюта (также известные как Олгас), громадные валуны Девилс-Марблс и грандиозный хребет Макдоннел. Между этими панорамами простираются открытые пространства, где остатки тропических видов растений существуют рядом с флорой пустынь. Зеленые растения, соседствуя со скелетами животных, питаются здесь случайными дождями.

Аборигены жили в регионе более 30 000 лет, и их древние традиции наскальной живописи являются одним из

многих племенных ритуалов, которые практикуются и в наши дни.

По сравнению с возрастом культуры аборигенов, история белого поселения здесь недавняя. Исследователи впервые появились в этом районе в 1860-х годах. Алис-Спрингс, основанный в 1888 году, был крошечным поселением до тех пор, пока после Второй мировой войны улучшение коммуникаций привело к росту города, и сегодня это современное многолюдное поселение. Теннант-Крик, еще одно из немногих других значительных поселений в районе, находится на главной дороге Стюарт-Хайвей, которая проходит через Ред-Сентр.

Большая часть территории сегодня возвращена во владение аборигенам (см. с. 254–255), и теперь многие аборигены заняты в туристическом бизнесе. Доступ в земли аборигенов ограничен, но их посещение вознаграждается незабываемыми впечатлениями.



Путешествие по пустыне в окрестностях Алис-Спрингса на верблюдах

Исследование Ред-Сентра

ВРЕД-СЕНТРЕ находится масса природных достопримечательностей Австралии. Алис-Спрингс, наряду с другими городами в Юларе (Эрс-Рок Ресорт) и Теннант-Крике, является главным городом. Лучшее время для путешествий по этим краям — период с апреля по октябрь, во избежание изнуряющей южной жары. Хребет Макдоннелл проходит как громадный спинной остов по обеим сторонам Алис-Спрингс. Рельеф местности, отшлифованный миллионами лет эрозии, здесь чрезвычайно ровен и покрыт колючей зеленью. Ущелья в этом регионе были прорезаны пересыхающими реками, многие из которых наполняются лишь раз или два в году и питают окружающие пустынные растения.



Ущелье Олга, Национальный парк Улуру

СМ. ТАКЖЕ

- Где остановиться, с. 478–479
- Где поест, с. 510–511


Ключ

- Главная дорога
- Большая дорога
- Малая дорога
- Пейзажный маршрут
- Река
- Смотровая площадка



МЕСТА, КОТОРЫЕ СТОИТ ПОСЕТИТЬ

- Алис-Спрингс, с. 274–275 **1**
- Исторический заповедник Чамберс-Пиллар **2**
- Заповедник Девилс-Марблс **5**
- Заповедник Хенбери-Митиоритс **3**
- Кингс-Каньон **7**
- Хребет Макдоннелл **4**
- Теннант-Крик **6**
- Национальный парк Улуру, с. 278–281 **8**



Яркая настенная живопись торгового центра в Алис-Спрингс

ПОЕЗДКИ ПО ОКРУГЕ

В Центральной Австралии предлагается большой выбор транспортных услуг. Местные аэропорты обслуживают Алис-Спрингс и Юлару. Междугородние автобусы соединяют регион со столицами всех штатов, а известная железная дорога Хан (*Ghan*) обеспечивает перевозки (см. с. 275) между Алис-Спрингсом и Аделаидой. Однако самым популярным способом исследования региона является автомобиль, и существует много компаний по прокату автомобилей в районе. Для большинства поездок подходят обычные автомобили, но при путешествиях по бездорожью желательны полноприводные модели или вездеходы. С другой стороны, предлагается много организованных экскурсий. Стюарт-Хайвей является основной магистралью района, соединяющей Порт-Аугусту в Южной Австралии с Дарвином на севере. В самом Алис-Спрингс есть такси и городской автобус, напрокат даются велосипеды, но сравнительно короткие расстояния внутри города можно преодолеть и пешком.



Дикие цветы пустыни в Симпсон-Гэп вблизи Алис-Спрингс

Алис-Спрингс 1

Алис-Спрингс получил свое имя по названию источника Алис-Спрингс, вблизи которого в 1870-х годах был построен пост наземной телеграфной линии. Пруд был назван по имени Алис Тодд, жены управляющего строительством линии. Город возник поблизости в 1880-х годах, но железнодорожного сообщения не было до 1929 года, а автодорог — до 1940-х годов, и в результате город развивался медленно. Однако увеличение потока туристов после 1970 года способствовало его быстрому росту, и сегодня Алис-Спрингс в год посещают более 400 000 туристов, многие из которых используют его как базу, откуда можно совершить путешествие по окружающим памятникам природы.

Экскурсия в Алис-Спрингс

Хотя многие из природных красот региона разбросаны в окрестностях города, сам по себе Алис-Спрингс — приятное место для пешеходных прогулок. Здесь только пять улиц, пролегающих от Wills Terrace на севере до Stewart Terrace на востоке, на которых расположены многие отели и рестораны города, а также пешеходная Тодд Молл. Восточная сторона города расположена на реке Тодд, сухую большую часть года и являющейся сценой знаменитой Регаты Хенли-он-Тодд (см. с. 36).

Анзак-Хилл

West Terrace. Анзак-Хилл в северном конце Алис-Спрингс господствует над городом, а отсюда открывается прекрасный вид на хребет Макдоннелл (см. с. 276). Холм, получивший после 1934 года название мемориала, является исключительным местом, откуда туристы могут познакомиться с расположением города, а также наблюдать восход или закат солнца.



Вид на центр Алис-Спрингс с вершины Анзак-Хилл

Музей Центральной Австралии

Alice Springs Cultural Precinct, Larapinta Dr. ☎ (08) 8951 5335. ☐ Ежедневно. 🕒 Страстная пт, 25 дек. ♿ Этот музей делает упор на местную естественную историю с выставками окаменелостей, флоры и фауны, кусков метеорита и минералов. Он также располагает коллекцией предметов искусства аборигенов.



Фрагмент метеорита из музея Центральной Австралии

Аделаида-Хаус

Todd Mall. ☎ (08) 8952 1856. ☐ Пн-пт. 🕒 Страстн. пт. ♿ Аделаида-Хаус — первая больница Алис-Спрингс, открытая в 1926 году. Она была создана Джоном Флинном, основателем Королевской воздушной медицинской службы (см. с. 249), и сохранена как музей, его памяти.

Старое здание суда

Угол Parsons и Hartley St. ☎ (08) 8952 9006. ☐ 10.00–17.00 ежедневно. 🕒 Сер. дек.–1 фев. вход свободный. ♿ Старое здание суда, построенное в 1928 году Эмилем Мартином, который также построил Резиденцию, использовалось до

1980 года, пока поблизости не были открыты новые суды. Здание было реставрировано и теперь известно выставками, посвященными достижениям австралийских женщин-пионеров.



Городская тюрьма «Стюарт»

Городская тюрьма «Стюарт»

Parsons St. ☎ (08) 8952 4516. ☐ Пн-сб. 🕒 Сер. дек.–1 фев., гос. праздники. ♿ Старейшим зданием в центре Алис-Спрингс является городская тюрьма, которая функционировала с 1909 по 1938 год. Сегодня здание тюрьмы открыто для посещения.

Резиденция

29 Parsons St. ☎ (08) 8951 5688. ☐ Ежедневно 10.00–16.00. 🕒 Сер. дек.–1 фев., Страстн. пт, 25 дек. Вход свободный. ♿ Резиденция, построенная в 1927 году для главы администрации Центральной Австралии, была домом главы Алис-Спрингса до 1973 года. В 1996 году после реставрации здание было открыто для публики.

Панорама Гут

29 Parsons St. ☎ (08) 8952 2013. ☐ Фев.–сер. дек. ежедневно. 🕒 Сер. дек.–1 фев. ♿ Панорама Гут является фантастическим кольцевым полотном, изображающим главные достопримечательности Ред-Сентра. Оно создано художником Хендриком Гутом. Также на выставке представлены интересные предметы искусства аборигенов.

Старая телеграфная станция

Off Stuart Hwy. ☎ (08) 8952 3993. ☐ Ежедневно. 🕒 25 дек. ♿ На месте возникновения Алис-Спрингса расположены подлинные строения и оборудование телеграфной станции образца

1871 года. Маленький музей процессов строительства и монтажа станции. Вечерняя демонстрация слайдов проводится с июня по август.

Пустынный заповедник Алис-Спрингс

Larapina Drive. ☎ (08) 8951 8788. ☐ 7.30–18.00 ежедневно. 🕒 25 дек. ♿

Заповедник находится на западной окраине города и демонстрирует три искусственно созданных типа природной среды: пустынную реку, песчаную равнину и лес. Многих птиц и животных Центральной Австралии здесь можно рассмотреть с близкого расстояния.

Музей Олд Хан Трейн

MacDonnell Siding. ☎ (08) 8955 5047. ☐ Ежедневно. 🕒 Страстная пт, 25 дек. ♿

Этот музей, находящийся к югу от центра, располагает огромной коллекцией экспонатов. Первый поезд прошел от Аделаиды до Алис-Спрингса в 1929 году. Дорога получила название по имени афганца, который проводил по этому пути караваны.



Современный фасад Исследовательского центра Стрехлоу

Исследовательский центр Стрехлоу

Alice Springs Cultural Precinct, Larapina Drive. ☎ (08) 8951 1111. ☐ 10.00–17.00 ежедневно. 🕒 1 янв., Страстн. пт, 25 дек. ♿

Исследовательский центр получил имя в честь профессора Теда Стрехлоу (1908–1978), исследователя культуры аборигенов. Учреждение обладает лучшей коллекцией редких предметов искусства аборигенов. Стрехлоу, уроженец миссии Германнбург, западнее Алис-Спрингса, вернулся в этот район после окончания универси-

Для справки

☎ 27 000. 🚗 14 км южнее города. 📍 George Crescent. 📍 Gregory Terrace ☎ (08) 8952 5800. 📍 Henley-on-Todd Pegama (окт.); Camel Cup (июль).

тета Аделаиды в 1931 году для того, чтобы изучать людей племени аранда. Понимая, что их традиционный уклад жизни находится под угрозой, старейшины попросили его записать тайные ритуалы и сохранить их священные предметы.

Винный завод Шато-Хонсби

Petrick Rd. ☎ (08) 8955 5133. ☐ 9.00–17.00 ежедневно. 🕒 Янв.–февр. 📍 Дегустация вин. ♿

Единственный винный завод в Центральной Австралии. Здесь выращивается пять сортов винограда. Винный завод имеет дегустационные залы, места для пикников, ресторан, где по воскресеньям во второй половине дня под открытым небом проходят джазовые концерты.

Городской центр Алис-Спрингса



Исторический заповедник Чамберс-Пиллар 2

☎ (08) 8951 8211. 📍 Alice Springs.
📍 Alice Springs. 📍

ЧАМБЕРС ПИЛЛАР, 50-метровый обелиск природного происхождения из песчаника, в период ранних колониальных исследований использовался исследователями как важный навигационный ориентир. Столб состоит из смеси красного и желтого песчаника, отложенного более 350 млн лет назад. Многие исследователи, такие как Джон Росс, посетивший район в 1870 году, вырезали на скале свои имена.

Из всех местных достопримечательностей эта (в 160 км южнее Алис-Спрингса) — самая отдаленная, и добраться сюда можно только на джипах. Столб является также священным местом для аборигенов.

Заповедник Хенбери-Метеоритс 3

☎ (08) 8951 8211. 📍 Alice Springs. 📍 Alice Springs. 📍

СКОПЛЕНИЕ из 12 кратеров, находящееся на расстоянии 147 км к юго-западу от Алис-Спрингса, было создано метеоритами, обрушившимися на землю тысячи лет назад. Полагают, что местные аборигены были свидетелями события, поскольку одно из имен аборигенов этого района намекает на огненную скалу, упавшую на землю. Самый большой кратер имеет 180 м в поперечнике и 6 м глубиной. Таблички на тропе, ведущей вокруг кратера, показывают все их характерные особенности.



Пышная пальмовая долина в Национальном парке Финки-Годж

Хребет Макдоннелл 4

📍 Alice Springs. 📍 Alice Springs. 📍 Alice Springs (08) 8952 5800. **Simpson Gap** ☐ Ежедневно. 📍 Stanley Chams ☐ Ежедневно. 📍

ХРЕБЕТ МАКДОННЕЛЛ представляет собой разрушающиеся остатки древней горной цепи, которая некогда была столь же величественна, как Гималаи. Восточный и Западный Макдоннелл, все еще впечатляющие и полные незабываемых видов, испещрены ущельями, водоемами и пешеходными тропами. Протянувшиеся в восток и запад от Алис-Спрингса и легко достижимые, они пользуются популярностью у любителей пешего туризма. Посетители увидят взломанные слои скал — свидетельства геологических процессов, происходивших более 300 млн лет назад. Что касается местной культуры, то здесь много районов, священных для народа аранда.


В Западном Макдоннелле, в 7 км от Алис-Спрингса, находится мемориал Джона Флинна, сооруженный в честь пресвитерианского священника преподобного Джона Флинна, основателя Королевской воздушной медицинской службы (см. с. 249).

Далее, в 10 км от города, находится **СИМПСОН ГЭП**, первое из числа заманчивых ущелий Макдоннелла. Это приятное место является домом для некоторых редких местных растений. Поблизости находится **Стенли Чамс**, узкое ущелье, чьи острые скалы сияют ослепительным красным цветом, особенно под полуденным солнцем.

Большой непересыхающий водоем Биг-Хоул, глубиной 18 м, находится внутри ущелья Эллери в Эллери-Крик и является хорошим местом для купания. Ущелье Серпентайн, в 20 км далее к западу, представляет собой другой узкий каньон, созданный древней рекой. Пешеходная дорожка ведет на смотровую площадку, с которой открывается прекрасный вид извилистого маршрута.

Стены ущелья Ормистон, словно вытолкнутые ввысь из Ормистон-Крика, высотой 300 м, представляют собой внушительное зрелище. Ущелье состоит из двух слоев кварцита, что делает их в два раза выше прочих в этом регионе.

За Лапарина-Драйвом находится маленькое селение аборигенов Германнсбург, место лютеранской миссии 1870-х годов, которая предшествовала Алис-Спрингсу. Город, известный как родина знаменитого художника аборигенов Наматжира (1902–1959), своей большей частью расположен в пределах **Исторической территории Германнсбург**, где существуют музей, посвященный миссии, и картинная галерея.



Священное место Корробори-Рок в западной части хребта Макдоннелл вблизи Алис-Спрингса

В 12 км южнее находится известный **Национальный парк Финки-Годж**, место Палм-Велли, удивительного тропического оазиса в сухом сердце страны.

Близко к городу расположено и одно из наиболее значительных мест племени аранда в Австралии, Эмили-Гэп. Далее к востоку есть Корробори-Рок, причудливо оформленная обнаженная порода, трещина в которой некогда использовалась для склада священных предметов аранда. Ущелье Фермина является самым впечатляющим из видов Макдоннелла, незабываемым благодаря утесам кварцита и эвкалиптам.

Историческая территория Германнсбург

Larapina Drive. ☎ (08) 8956 7402. ☐ Ежедневно. 📍 25 дек. 📍 **Национальный парк Финке-Годж** 📍 Alice Springs. 📍 Alice Springs. 📍 Alice Springs (08) 8952 5800.



Круглые валуны Девил-Марблс

Заповедник Девил-Марблс 5

☎ (08) 8962 3388. 📍 Tennant Creek. 📍 Из Tennant Creek туристическая информация. 📍

ЗАПОВЕДНИК Девил-Марблс, расположенный приблизительно в 104 км южнее Теннант-Крика, — территория неглубокой долины хребта Дэйвенпорт, по которой разбросаны огромные сферические красные валуны. Эти валуны, результат геологической активности, происшедшей 1,7 млрд лет назад, образовались, когда расплавленная лава была сжата, образовав гигантские озера непосредственно под поверхностью земли. Последующая эрозия верхнего слоя скалы обнажила циклопические глыбы. Они особенно прекрасны на закате солнца.



Хозяйственная постройка на руднике Беттери-Хилл, Теннант-Крик

Теннант-Крик 6

📍 3500. ☎ 📍 Battery Hill Regional Centre, Peko Rd. (08) 8962 3388.

Теннант-Крик был выбран местом телеграфной станции Наземной телеграфной линии в конце 1880-х годов. После того как в 1932 году было открыто золото, город вырос. **Дробильная установка Теннант-Крик** сегодня является работающим музеем, в котором размельчают руду для того, чтобы извлечь золото.

Сегодня Теннант-Крик представляет собой второй по величине город в регионе. Приблизительно в 500 км к северу от Алис-Спрингса он также является большой станцией на Стюарт-Хайвей, между Дарвином и Южной Австралией. В числе других местных достопримечательностей восстановленная дамба Мэри-Энн — идеальное место для лодочных прогулок и купания.

Телеграфная станция, в 12 км к северу от города, построенная в 1874 г, теперь музей.

Дробильная установка Теннант-Крик

Battery Hill Regional Centre, Peko Rd. ☎ (08) 8962 3388. ☐ Ежедневно. 📍 Стратн. пт, 25 дек. 📍 **Телеграфная станция** 📍 Battery Hill Regional Centre, Peko Rd (08) 8962 3388. 📍

Кингс-Каньон 7

📍 Alice Springs. 📍 Alice Springs, Yulara. 📍 Alice Springs (08) 8952 5800.

ЗРЕЛИЩНОЕ ущелье из песчаника Кингс-Каньон, находящееся в пределах Национального парка Ватаррка, имеет стены высотой более 100 м, созданные природой за миллионы лет эрозии. Они содержат окаменевшие следы древних морских животных и даже отпечатки следов прибрежного, оставленные древним морем. Несколько прогулочных троп проводят посетителей вокруг края ущелья, откуда открываются удивительные виды на долину внизу. Национальный парк Ватаррка имеет много водоемов и районов пышной растительности с более 600 видами растений. Парк также является естественной средой для более чем 100 видов птиц и 60 видов рептилий.



Богатая растительность глубокого ущелья из песчаника, Кингс-Каньон

Национальный парк Улуру 8



Колочий дьявол

ОГРОМНЫЙ КРАСНЫЙ МОНОЛИТ Улуру (Эрс-Рок), самый узнаваемый среди всех австралийских символов, возвышается над ровным пустынным ландшафтом. Улуру является одним из природных чудес света, наряду с 36 скальными куполами Ката-Тьюта (Олгас) и их глубокими долинами и ущельями. И то и другое находится в Национальном парке Улуру, в 463 км юго-западнее Алис-Спрингса, созданном в 1958 году и внесенном в перечень Мирового наследия ЮНЕСКО в 1987 году (см. с. 22–23). Весь этот край почитается у аборигенов, и в 1985 году парк был возвращен его исконным владельцам, а его природные достопримечательности вновь обрели свои традиционные названия. Аборигены сдали принадлежащую им территорию в аренду правительству Австралии, и теперь она управляется совместно с местным народом анангу. На территории парка находится замечательный культурный центр, подробно раскрывающий жизненный уклад и традиции аборигенов района. Юлара, в 12 км от Улуру, представляет собой растущий туристический курорт парка (см. с. 281).

Куполы Ката-Тьюта высятся на некотором расстоянии позади Улуру.



Ката-Тьюта (Олгас)

Таков величественный вид вершин Ката-Тьюта со специальной смотровой площадки. В этом месте имеются питьевая вода и таблички с надписями, предоставляющие информацию о местных флоре и фауне.



Галерея Мараку

Галерея торгует традиционными и современными изделиями.



Растительность, редкая на этой пустынной равнине, тяготеет к укрытым местам, где собирается дождевая вода.



Ущелье Олга

Это живописное ущелье проходит между двумя огромными куполами Ката-Тьюта. Пешеходная тропа ведет к поверхности утеса в самом конце, где есть скальный водоём и струящийся источник.

Улуру известен изменениями цвета от жгуче-красного на восходе и закате солнца до блестящего черного после дождя.

Для справки

Нвы 4. ✕ Connellan аэропорт в 5 км к северу Yulara Ayers Rock Resort. 🏠 Культурный центр (08) 8956 3138. 🕒 Ежедневно (время зависит от сезона). 🗺️ 📱 📺 В Культурном центре. ♿ 📶 📷 📺



Заячий кенгуру

Это млекопитающее имеет большое значение для народа анангу, который зовет его мала. Согласно преданию, народ мала жил в Улуру и создал многие из скальных рисунков.

Обезвоживание в пустыне

Национальный парк Улуру находится в самом сердце обширного пустынного региона Австралии. Летом дневная температура может превышать 45 °С. Для того чтобы избежать обезвоживания организма и теплового удара, всем посетителям рекомендуется надеть шляпы, рубашки с длинным рукавом и воротничками и солнцезащитные очки, а также воздерживаться от активных действий между 10.00 и 16.00. Самое важное, чтобы каждый человек во время прогулки при жаркой погоде выпивал литр воды в течение часа.

НАЦИОНАЛЬНЫЙ ПАРК УЛУРУ

Организованные прогулки вокруг Улуру дают представление посетителям о флоре и фауне пустыни, внушающем благоговение ландшафте и его культурном значении (см. с. 280).



Экскурсия Мала

Эта свободная, в сопровождении проводника прогулка ведет посетителей к местам, созданным и обжитым древним народом мала. Она заканчивается в ущелье Кантью, священном для анангу, где у подножия водопада находится пруд.



Исследование Национального парка Улуру



Знак входа в Национальный парк Улуру

Невозможно приехать в Национальный парк Улуру и не преисполниться благоговением. Массивная громада крупнейшего в мире монолита Улуру, возвышающегося на ровной пустынной равнине, представляет собой волнующее и впечатляющее зрелище. На небольшом расстоянии отсюда видны холмы Ката-Тьюта. Все скалы меняют цвет в течение дня от оранжевого и красного до пурпурного. Невозможно отказаться от искушения побродить по парку, постичь его глубокую значимость для аборигенов и изучать его геологию, флору и фауну. В этом захватывающем районе много такого, чего не увидишь за один день, поэтому рекомендуется провести здесь минимум два-три дня.



Ящерица греется на солнышке

Улуру (Эрс-Рок)

Улуру, 3,6 км в длину и 2,4 км в ширину, возвышается над уровнем моря на 348 м. Он состоит из единого куска песчаника, который тянется под поверхностью пустыни 5 км. Помимо своего громадного культурного значения для аборигенов, Улуру является выдающимся природным явлением, которое лучше всего обозревать, следя за его меняющимися цветами в сумерках и совершая прогулки у подножия скалы.

Вокруг Улуру существует целый ряд прогулочных троп. Трехчасовая экскурсия (9,5 км) вокруг основания дает представление о масштабах монолита. Священные участки на маршруте огорожены забором, и вход туда запрещен. Маршрут Мала (заячьего кенгуру) проходит по нескольким пещерам, в некоторых из которых сохранились наскальные рисунки. Маршрут Лиру (змеи) начинается у культурного центра, где проводники-аборигены объясняют, как они применяют материалы из буша в своей повседневной жизни. Маршрут Куния (питона) приводит к озеру Мутиюлу на южной стороне Улуру, где местные люди анангу рассказывают

ежегодно приезжающих туристов. Она находится среди песчаных барханов пустыни в 20 км севернее от Улуру и непосредственно у границы национального парка, служит удобной зеленой базой для исследования Улуру и Ката-Тьюта. Курорт предлагает все варианты размещения: от пятизвездочной гостиницы до палаток и кемпинга, — к тому же это место расположено максимально близко от Улуру (см. с. 478–479).

мифы о сотворении мира и демонстрируют произведения искусства, иллюстрирующие различные легенды этого цикла.

Ката-Тьюта (Олгас)

Ката-Тьюта, что означает «множество голов», является группой массивных круглых скал в 42 км к западу от Улуру. Дальше за Олгас находится обширная территория аборигенов, и въезд туда

Подъем на Улуру

Подъем на Улуру по канатной тропе, установленной в 1960-х годах, является сомнительным удовольствием. С физической точки зрения, это крутой 1,6-километровый подъем в тяжелых условиях, и каждый год несколько туристов умирают от сердечных приступов или при падениях. По преданиям, путь наверх проходит по священной тропе, проложенной людьми мала для своих религиозных церемоний. Анангу просят туристов уважать их верования и не подниматься на скалу. Несмотря на растущее число туристов, лишь немногие отваживаются подниматься наверх.

Если вы все-таки решите подняться, то путь наверх займет около двух часов. Подъем на скалу запрещен, если температура в любой точке подъема достигает 36 °С. Наиболее популярно восхождение на закате.



Туристы идут вокруг подножия Улуру по маршруту Мала

разрешается лишь с ведома Центрального земельного совета (см. с. 254). Также необходимым условием путешествия в эти негостеприимные земли является полный комплект туристического снаряжения и джип.

Ката-Тьюта не является одной большой скалой; это система ущелий и долин, которая представляет собой запоминающееся, спокойное и таинственное место. Для народа анангу она имеет такое же значение, как Улуру, но предания об этом месте тщательно скрываются посвященными людьми племени. Самая высокая скала массива Маунт-Олга равна 546 м, что почти на 200 м выше Улуру. Можно рекомендовать два пешеходных маршрута. Маршрут в Долину ветров занимает около трех часов и проходит по не-



Знак, предупреждающий туристов об опасностях подъема на Улуру

Анангу из Улуру

Археологические свидетельства предполагают, что аборигены жили в Улуру по меньшей мере 22 000 лет назад и что, Улуру и Ката-Тьюта, долгое время служили местами религиозной и культурной значимости для ряда племен аборигенов.

Традиционными владельцами Улуру и Ката-Тьюта являются люди анангу. Они верили, что оба места были созданы во время периода сотворения духами предков, которые также дали им законы и общественные установления, по которым они сегодня живут. Анангу верят, что они являются прямыми потомками этих духов предков и что, таким образом, на них возложена ответственность за защиту и управление их землями.



Аборигены анангу исполняют традиционный танец

скольким глубоким ущельям. При температуре выше 36 °С маршрут закрыт. Маршрут по ущелью Олга ведет вверх по живописной местности к тупиковому отвесу утеса и скальному озеру. Здесь туристы могут увидеть маленькую птичку-эремию или ящерицу-шипохвоста.

Культурный центр Улуру Ката-Тьюта

(08) 8956 3138. Ежедневно.



Вблизи подножия Улуру находится прекрасно оборудованный культурный центр с многоязыковыми дисплеями, видеокассетами и выставками. Это замечательное место для предварительного знакомства с парком, и его стоит посетить перед путешествием к знаменитым скалам. Экспозиция Нинтирингкупаи посвящена истории Национального парка Улуру и включает современные брошюры и информацию о маршрутах, достопримечательностях и турах. Выставка Тьюкурпа представляет произведения искусства, звуковые и видеозаписи и является хорошим введением в сложную систему верований и законов анангу. С культурным центром связан принадлежащий аборигенам мага-

зин произведений искусства и ремесел Маруку, где работают художники, а танцоры и музыканты дают представления для туристов. Традиционное искусство на коре и холсте иллюстрирует легенды Улуру Тьюкурпа.

Эрс-Рок Ресот

Yulara Drive. (08) 8957 7377.

Юлара — город-турбаза, хорошо приспособленный для того, чтобы прокормить до 500 000

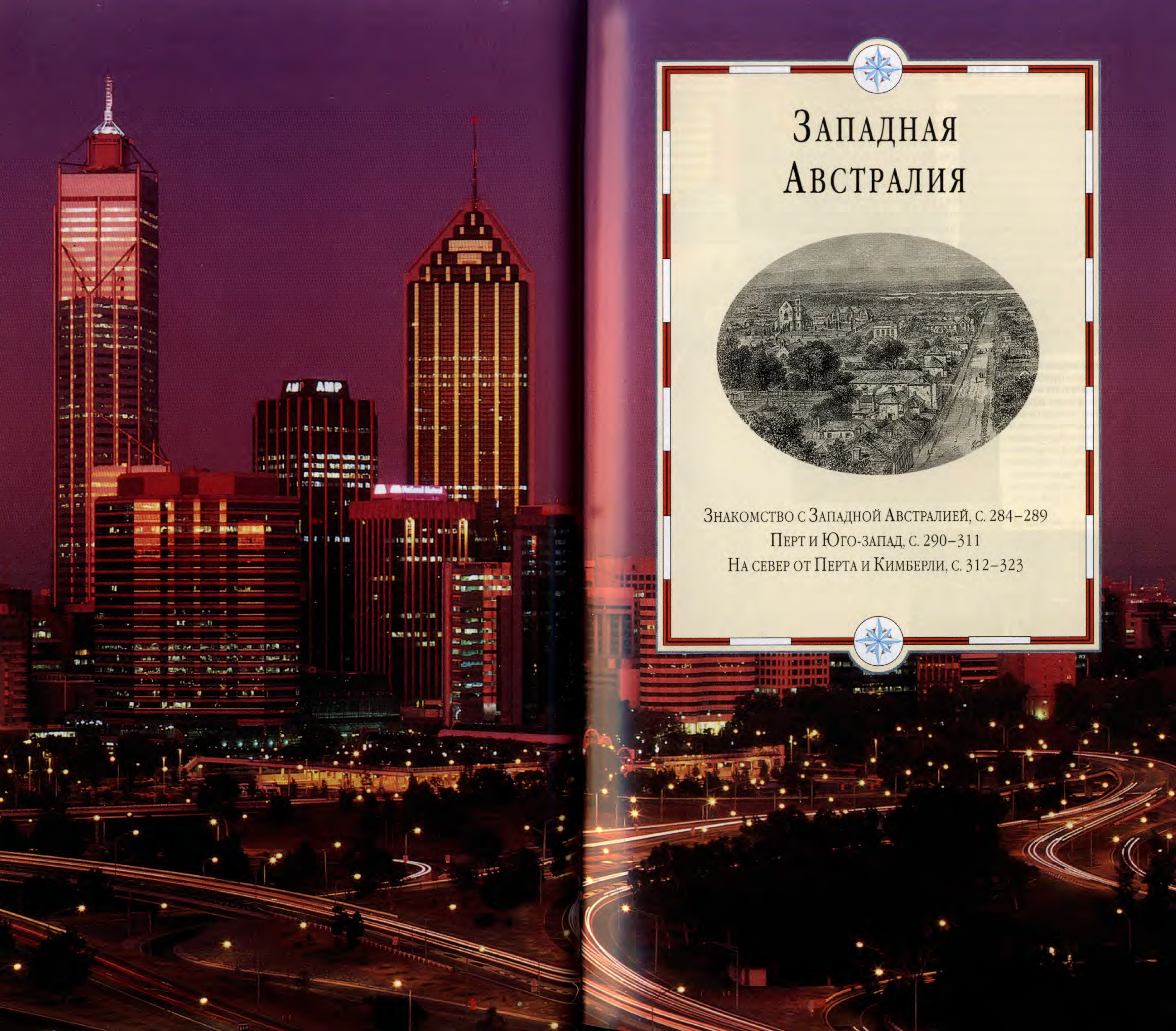
туристов. Она находится среди песчаных барханов пустыни в 20 км севернее от Улуру и непосредственно у границы национального парка, служит удобной зеленой базой для исследования Улуру и Ката-Тьюта. Курорт предлагает все варианты размещения: от пятизвездочной гостиницы до палаток и кемпинга, — к тому же это место расположено максимально близко от Улуру (см. с. 478–479).

Туристический центр в Юларе располагает любой информацией относительно парка и его геологии, флоры и фауны. Он также продает сувениры и помогает устраивать туры в парк с лицензированными операторами. Каждый день в 7.30 утра в гостинице Desert Hotel проводится организованная экскурсия по удивительному естественному саду Сейлс (см. с. 479). Каждый вечер на Амфитатре устраивается большой концерт музыки аборигенов, отличающийся разнообразием туземных инструментов, включая диджериду. Также проводится Шоу ночного неба, и оно иллюстрирует как мифы анангу, так и древнегреческие мифы о звездах.

В Юларе есть Торговый центр, включающий почтовое отделение, банк и супермаркет, множество ресторанов и закусочных под открытым небом (см. с. 511). Из прочих туристических учреждений следует упомянуть Центр заботы о детях, обеспечивающий питание детей до восьми лет.



Вид с воздуха на Юлара Ресот, с Улуру на горизонте



ЗАПАДНАЯ АВСТРАЛИЯ



Знакомство с Западной Австралией, с. 284–289

Перт и Юго-запад, с. 290–311

На север от Перта и Кимберли, с. 312–323



Западная Австралия с первого взгляда

Огромный штат Западная Австралия включает в себя территорию площадью более 2 500 000 кв. км. За последние годы популярность штата как объекта туризма возросла, поскольку очень многих людей притягивают районы, сохранившие естественную природную красоту. Ландшафт меняется от гигантских эвкалиптовых лесов, впечатляющих гор, покрытых дикорастущими цветами лугов к широким пространствам девственной растительности с древними ущельями и скальными образованиями. Береговая линия имеет большое количество пляжей, идеальных для сёрфинга, и несколько шербатов, вдающихся в открытое море рифов. На востоке громадные пустыни тянутся до границы штата. В столице Перт проживает 80% населения штата, но существует большое количество исторических городов, разбросанных по юго-западу, таких как поселения золотоискателей Калгурли и Кулгарди.



Территория Мирового наследия ЮНЕСКО и морской парк Шарк-Бей являются самой крайней западной точкой Австралии. Здесь можно наблюдать дельфинов, плавающих недалеко от берега (см. с. 318–319).




Перт является самой удаленной и в то же время самой современной из столиц штатов Австралии. Сияющие небоскребы, легкая атмосфера и расположение на берегу моря делают его популярным местом (см. с. 294–299).



Расцвет Фримантла как крупного порта пришелся на конец XIX столетия. Сохранились многие из его исторических зданий. Сегодня город прославился благодаря своим ремесленным рынкам (см. с. 302–303).




Национальный парк Карижини находится в регионе Пилбара и представляет собой зрелищный ландшафт, состоящий из ущелий, озер и водопадов. Район особенно популярен у опытных туристов, хотя здесь также устраиваются организованные туры и для новичков (см. с. 321).



Национальный парк Пурнулулу (Бангл-Бангл) — место одного из наиболее известных видов Австралии — море многоцветных скальных вершин. Проход ограничен, но полеты на вертолете предлагают возможность осмотреть район (см. с. 323).

НА СЕВЕР ОТ ПЕРТА
(см. с. 312–323)




Вейв-Рок, высотой 15 м, длиной 110 м, получила свое название из-за формы, напоминающей разбивающуюся волну. Иллюзия еще больше усиливается благодаря каплям воды, усеивающим ее поверхность в течение многих лет (см. с. 310).

ПЕРТ И ЮГО-ЗАПАД
(см. с. 290–311)



Калгурли прославился в 1890-х годах, когда в регионе было найдено золото. Здесь сохранилось много памятников архитектуры XIX столетия (см. с. 310).



0 км 100
0 мили 100

Дикорастущие цветы Западной Австралии

Западная Австралия — настоящее царство цветов. Весной, с августа по ноябрь, более 11 000 видов дикорастущих растений разгораются цветением, усыпая, подобно ковру, пустыни, равнины, фермерские поля и леса красным, желтым, розовым и голубым сиянием. Приблизительно 75% этих цветов уникальны и произрастают только здесь, где флора является одной из богатейших в мире. Это родина таких редких растений, как анигозантус, каладения, цефалотус мешочковидный, а также гигантские эвкалипты различных видов.



Элегантный анигозантус выглядит в точном соответствии со своим именем. Он в основном растет на прибрежных пустошах и в сухих лесистых местах. Растение стало эмблемой штата.

Когда и где можно увидеть дикорастущие цветы

Прогулка по бушу или поездка среди цветочных ковров Западной Австралии — это увлекательное и полное приключений путешествие. Многие из цветов зацветают весной, но точные сроки зависят от их местоположения. Сезон дикорастущих цветов начинается в северном Пилбаре в июле и достигает кульминации в своем ослепительном цветении на южном берегу в окрестностях хребта Стерлинг в конце октября и ноябре.

Цефалотус мешочковидный встречается на юго-западе вблизи эстуариев рек в окрестностях Албани. Одно из крупнейших в мире плотоядных растений, оно захватывает и поедает насекомых с помощью своих липких волосков.



Великолепная бакея королевская является одним из многочисленных видов бакей Западной Австралии. Она найдена на берегу вблизи Эсперанса в Национальном парке Фицджеральд-Ривер.

Красные эвкалипты в горах Стерлинг каждый ноябрь загораются яркими цветами, привлекая медоносных пчел.




Каладения — это ярко-желтая орхидея с красными прожилками и пятью лепестками. Ее обычно можно найти в октябре в захватывающем районе хребта Стерлинг.



Большая часть Западной Австралии — безводная, сухая, малонаселенная страна, где единственной растительностью являются сухие кустарники и, после дождя, дикорастущие цветы.

Многие дикорастущие цветы Австралии обладают невероятной способностью выдерживать даже самую сухую, раскаленную почву.



Leschenaultia biloba — ярко-голубой колокольчик, чьи голубые ковры можно встретить в эвкалиптовых лесах вблизи Колли, в засушливом буше или на равнине.

Баобаб австралийский — родственник африканского баобаба. Он встречается на плоскогорьях Кимберли (см. с. 322–323), удерживает большое количество воды в своем разбухшем стволе и может раздаваться на много метров в обхвате.



Яркие маргаритки появляются кремовыми, розовыми, желтыми, оранжевыми и красными скоплениями.

ГИГАНТЫ ЛЕСОВ ЗАПАДНОЙ АВСТРАЛИИ

Западную Австралию отличают не только специфические травянистые растения, но и деревья, особенно башенные эвкалипты южных лесов. Развитая деревообрабатывающая промышленность заготавливает древесину эвкалипта, сохранившегося на юго-западе штата вблизи Маджимапа и Пембертона (см. с. 307). Однако сегодня тысячи деревьев охраняются в Национальных парках Шеннон и Уолпол-Норналуц, в которых посетители перемещаются по специальному помосту, чтобы не повредить корни деревьев.



Гигантские эвкалипты вырастают до 85 м. Они живут до 300 лет, а после 100 лет достигают своего максимального размера.

БЕССМЕРТНИКИ

Обширные пространства, покрытые цветным ковром бессмертников, — обычное зрелище во многих частях Западной Австралии. Особенно обильны эти растения на юго-западе, но их можно видеть и по обочинам дорог на севере, тянущимися столь далеко, насколько можно охватить взглядом.

Бессмертники называются так потому, что лепестки сохраняют свою форму и цвет даже будучи высушенными.



Алая банксия (см. с. 442) — одна из 41 видов банксий в Западной Австралии. Она названа по имени сэра Джозефа Бэнкса, ботаника, который первым обратил внимание на это дерево и его цветок в 1770 году.



Клиантус красивый является растительной эмблемой Южной Австралии, но встречается и в сухих внутренних районах Западной Австралии. Его яркие цветы расцветают в пустыне сразу после дождя, будучи скрытыми в течение нескольких лет.

Кимберли



Изображение динго с пещерного рисунка

Один из самых по-настоящему отдаленных регионов Австралии, плато Кимберли на северо-западе занимает площадь 421 000 кв. км, но с населением менее 20 000 человек. С точки зрения геологии, это один из старейших регионов земли. Его скалы сформировались более 2000 миллионов лет тому назад и с тех самых пор мало изменились. Тысячи лет здесь жили аборигены, но эта уникальная страна стала привлекать туристов только после 1980-х годов.

БАНГЛ-БАНГЛ

Полосатые, как тигр, вершины, составляющие горный массив Бангл-Бангл, были открыты туристами только в 1980-х годах. Это величественное геологическое чудо сегодня находится под охраной Национального парка Пурнулулу (см. с. 323). Громадные, выветренные куполообразные скалы из песчаника лучше всего видны с воздуха из Кунунурры или Холлс-Крика, но туристы, которые пытаются исследовать этот проходимый только на вездеходе парк, встречают еще много удивительных узких ущелий и чистых озер.



Черные и оранжевые куполообразные холмы Бангл-Бангл

Национальный парк Уинджана-Годж является одним из трех удивительных национальных парков Девониэн-Риф (см. с. 323).

Великая северная автомагистраль является асфальтированной дорогой от границы Северной Территории за пределы Брума и Перта.

0 км
0 мили



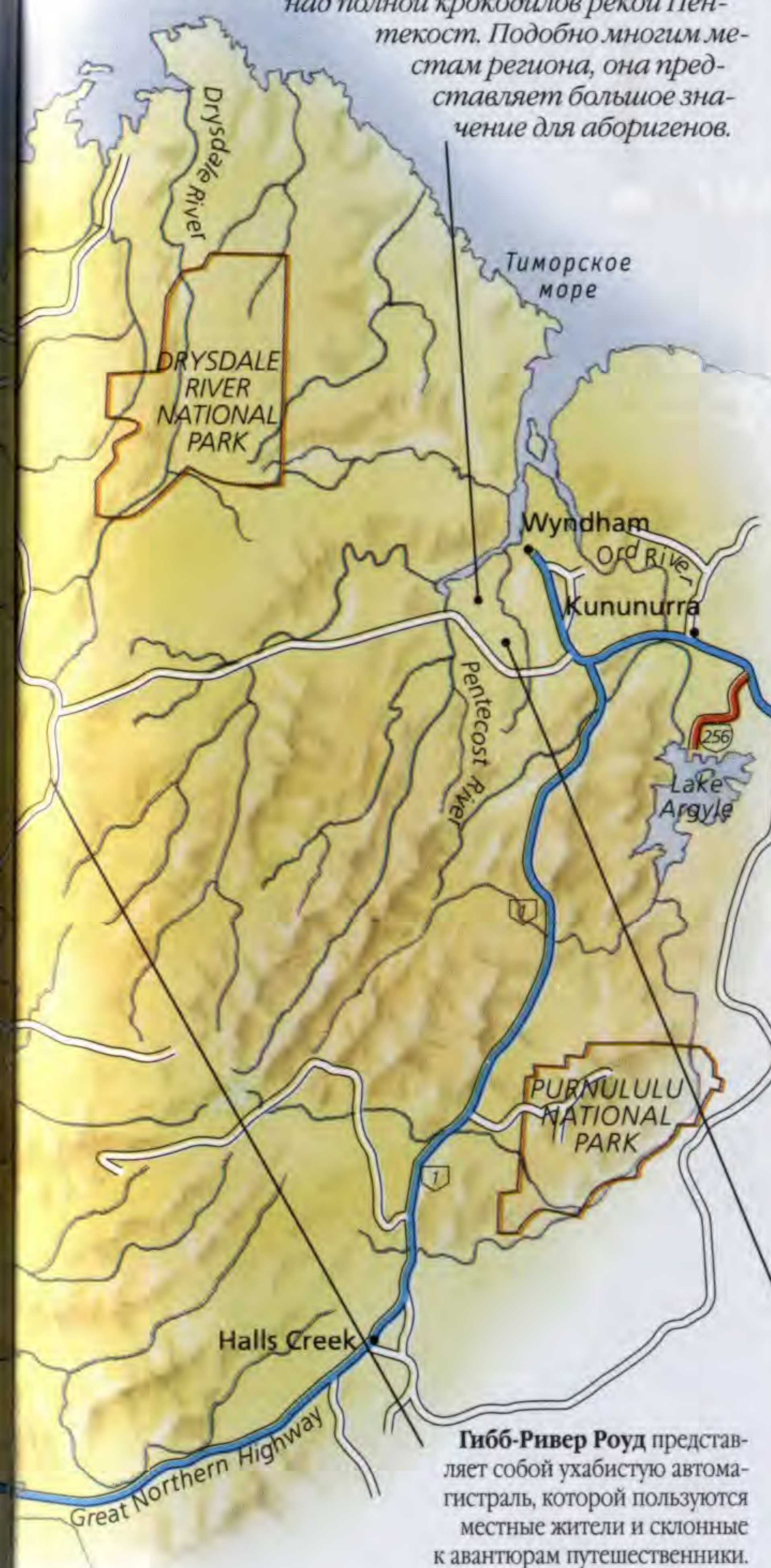
Кэбл-Бич привлекает многих туристов своими широкими белыми пляжами и мягким прибоем. Приблизительно 50 000 туристов сегодня каждый год наслаждаются тропической атмосферой приморского Брума.

Ключ

- Автомагистраль
- Большая дорога
- Неасфальтированная дорога
- Граница национального парка



Кокберн-Рейнджес обладают глубокими и труднодоступными пещерами и утесами из песчаника, отделяющими вершину от окружающих равнин. Горная цепь на Гибб-Ривер Роуд возвышается над полной крокодилов рекой Пентекост. Подобно многим местам региона, она представляет большое значение для аборигенов.



Гибб-Ривер Роуд представляет собой ухабистую автомагистраль, которой пользуются местные жители и склонные к авантюрам путешественники.

Эмма-Годж является одним из сотен глубоких прохладных озер, разбросанных по Кимберли. Оно образовано водопадами, низвергающимися с красного песчаного плато в ущелья и долины внизу близ Эль-Квестро Стейшн.

АБОРИГЕНЫ КИМБЕРЛИ

Легенды повествуют, что первые аборигены высадились на континент вблизи Брума 200 000 лет назад (см. с. 43). Пока эта точка зрения еще научно не подтверждена, факт наличия многочисленных «песенных линий» (см. с. 27), обозначающих ориентиры на местности и церемониальные места, от начала до конца по всему плато Кимберли, заставляет с уверенностью предполагать, что район был заселен людьми очень давно.


Аборигены составляют две трети населения региона, а их культура здесь является одной из наиболее традиционных. Местные сообщества аборигенов воспитывают детей в духе национального самосознания, чтобы помочь им найти свое место и не потерять индивидуальность в многонациональном обществе.

Искусство аборигенов Кимберли отличается от наследия народов других частей Австралии. Помимо «пунктирных» изображений в центральном Кимберли имеются выдающиеся образцы изображения человеческих фигур ванджина и предметные рисунки общины Пурнулулу, находящиеся вблизи Бангл-Бангл.

Повсеместно в регионе Кимберли можно видеть таинственные рисунки Ванджина.



Возраст наскальных изображений в Кимберли — 125 000 лет, на 80 000 лет старше, чем предполагалось.



ПЕРТ И ЮГО-ЗАПАД

СТОЛИЦА ЗАПАДНОЙ АВСТРАЛИИ *Перт* является самым изолированным крупным городом в мире. Отсюда до Юго-Восточной Азии ближе, чем до какого-нибудь другого большого австралийского города. Удивительный южный регион штата изобилует величественными лесами и красивыми побережьями. К востоку обширная равнина Налларбор занимает более 250 000 кв. км, а золотые поля пшеницы переходят в засушливые внутренние районы и в месторождения настоящего золота.

Аборигены жили в южном регионе Западной Австралии по меньшей мере 30 000 лет. Однако в течение 20 лет после появления первой колонии европейцев в штате в 1829 году большинство групп аборигенов были либо насильственно вытеснены из региона, либо заключены в тюрьмы или поражены европейскими болезнями.

Европейцы появились в южной части штата уже в 1696 году, но только в 1826 году. Британский колонист капитан Джеймс Стирлинг прибыл в район реки Суон, провозгласив в 1829 году основание колонии Суон-Ривер, позднее — Перта. Каторжники появились в 1850 году и помогали строить общественные здания и колониальную инфраструктуру до тех пор, пока в 1850 году ссылка в Австралию не прекратилась.

В 1890-х годах «золотая лихорадка» в Кулгарди и Калгурли привела регион к процветанию. Были возведены многочисленные вычурные здания в позднем викторианском стиле, большинство которых еще сохранилось.



Начало XX столетия принесло большие перемены: был проложен телеграфный кабель, связывающий Перт с Южной Африкой и Лондоном, и в 1917 году построена железная дорога, соединяющая Калгурли с восточными штатами. В 1920-х годах согласно Плану группового поселения предполагалось, что иммигранты

и демобилизованные после Первой мировой войны начнут расчищать и развивать страну. Однако многие земли оказались непригодными для обработки, и большинство людей их покинуло.

Сегодня Перт и юго-запад становятся популярным районом международного туризма. Регион, обладающий прекрасными пляжами и великолепным климатом, имеет все, что можно предложить туристам: от подъема на высочайшее дерево до наблюдения за китами на побережье. В долине реки Маргарет в большом количестве находятся винодельни мирового класса, а весной широкие пространства юга покрыты дикорастущими цветами.



Волнующая красота горного массива Стирлинг, поднимающегося среди равнин на юго-западе штата

Исследование Перта и Юго-запада

ГОРОД ПЕРТ расположен на реке Суон, всего в 10 км от того места, где она впадает в Индийский океан. Прибрежная равнина, на которой находится город, граничит на севере и западе с хребтом Дарлинг, за которым лежат бескрайние поля пшеницы. К югу ландшафт становится разнообразнее: леса с высочайшими деревьями на земле, горы, захватывающе меняющие цвета в течение дня, и живописное побережье. Внутри страны находятся золотonosные поля, оживившие колонию в 1890-х годах; далее расстилается равнина Налларбор, снова омываемая Индийским океаном.



Полоса прибоя на пляже в Национальном парке Лиувин-Натуралисте, вблизи устья Маргарет-Ривер

Поездки по округе

Общественный транспорт Перта быстрый и надежный, а поездки внутри центра города бесплатные. Уэстрейл, Грейхаунд и Скайуэст (авиалиния штата) предлагают железнодорожное, автобусное и воздушное сообщения со многими из городов региона. Расстояния не чрезмерны, так что поездка на автомобиле позволяет посетить многие национальные парки района. Система скоростных шоссе часто используется огромными дорожными караванами. Однако имеется много туристических маршрутов, ведущих в интересные и полные замечательных природных красот места. В некоторых национальных парках дороги грунтовые, и некоторые из них доступны только внедорожникам.

МЕСТА, КОТОРЫЕ СТОИТ ПОСЕТИТЬ

Албани 11
Бриджтаун 7
Банбери 4
Басселтон 5
Денмарк 10
Фримантл, с. 302–303 3
Манджимап 8
Маргарет-Ривер 6
Нортэм 14
Пембертон 9
Перт, с. 294–299 1
О. Роттнест с. 300–301 2

Национальный парк
Стерлинг-Рейндж 12
Йорк 13

Золотоносные поля и равнина
Налларбор (см. с. 310–311)
Эсперанс 18
Калгурли-Боулдер 16
Норсмен 17
Равнина Налларбор 19
Вейв-Рок 15

СМ. ТАКЖЕ

- Где остановиться с. 479–480
- Где поехать с. 511–513



КАРТА

- Перт и Юго-запад
- Золотоносные поля и равнина Налларбор (с. 310–311)



«Лондонский двор», торговый пассаж в стиле Тюдоров, Перт

Ключ

- Автомагистраль
- Большая дорога
- Малая дорога
- Пейзажный маршрут
- Река
- ☼ Смотровая площадка

Улицы за улицей: Перт ①



Значок пожарной бригады

История Перта — исключительно стройка и перестройка. Временные дома первых поселенцев быстро были заменены более постоянными зданиями, многие из которых были возведены каменщиками во второй половине XIX столетия. «Золотая лихорадка» 1890-х годов и горнодобывающий бум 1960-х и 1970-х принесли волны процветания, побуждая граждан заменить их устаревшие дома более престижными символами богатства штата. В результате большая часть старого города канула в Лету, но немногие следы остаются, прячась среди небоскребов или в общественных парках города.



Верхние сады

★ Собор Святого Георгия

Собор в викторианском псевдоготическом стиле, построенный в конце XIX столетия, имеет характерное окно-розу (см. с. 296).



Дом Правительства

Скрытая за стенами и деревьями, первая резиденция губернатора штата была построена каменщиками между 1859 и 1864 годами. Образцовая кирпичная кладка здания типична для этого периода.



Деканат

Деканат, построенный в 1859 году, был первой резиденцией декана собора Святого Георгия. Сегодня здесь находится администрация собора.

ЧТО СТОИТ ПОСМОТРЕТЬ

- ★ Монетный двор
- ★ Собор Святого Георгия



Старая пожарная станция

Построенная на переломе столетий, старая пожарная станция около 80 лет была помещением пожарной бригады Перта. Сегодня это музей (см. с. 297).

Для справки

☰ 1,3 млн чел. 📍 16 км северо-восточнее города. 📍 11 км северо-восточнее города. 🚗 Wellington St. 🚗 Авт. ст. West Perth; City Bus Port; Wellington St. Bus Terminal. 🚚 Barrack St. Jetty, Barrack St. 📍 Туристический центр Перта, Albert Facey House, cnr Forrest Place & Wellington St. ☎ (08) 9483 1111. 🎪 Фестиваль Перта (январь-февраль).



Католический собор Святой Марии

Построенный бенедиктинцами в 1844 году, собор Святой Марии был реконструирован в 1929 году. Напротив собора находится Монастырь Милосердия.

0 метры 100
0 ярды 100

Ключ

— — — — — Предполагаемый маршрут

Концертный зал Перта

★ Монетный двор

Монетный двор Перта является старейшим в Австралии работающим монетным двором. Построенный в 1899 году с целью переработки золота, сегодня он открыт публике для экскурсий и демонстрации процесса литья золота (см. с. 297).



Центральный Перт



Бронзовый диск из собора Святого Георгия

Перт является сравнительно маленьким и тихим городом. Его главные деловые и торговые районы можно легко обойти пешком. Атмосфера города оживленная, но неторопливая, и городской транспорт отнюдь не перегружен. Проекты реконструкции в 1970-х годах принесли небоскребы и новые дороги, но они также создали пространство для городских парков и садилов, а также кафе. Центр города к югу и западу ограничен широким отрезком реки Суон, известным также как Перт-Уотер, а к северу находится Нортбридж (Northbridge), центр развлечений и ресторанов Перта.



Отель «Брасс Манки» (Brass Monkey) на Уильям Стрит

Прогулка по центральному Перту

Сент-Джордж Террас (St. Georges Terrace) является главной деловой улицей Перта. На ее западной оконечности находится здание парламента, а перед ним Казарменный проход. Далее к западу монастырь, построенный в 1850 году в качестве школы. Поблизости — старая мужская школа.

Торговый центр Перта находится между улицами Уильям (William St.) и Беррек (Barrack St.). Главными районами являются Хей-стрит (Hay St.), Молл (Mall) и Марри-стрит Молл (Murray St. Mall). На углу Уильям-стрит и St. Georges Terrace близ того места, где был основан Перт, расположена мэрия (1870).

За железнодорожным полотном находится Нортбридж, основное место притяжения ночной жизни Перта. Джеймс-стрит (James St.) представляет собой многочисленные рестораны, кафе и закусочные. На этой улице находится изысканно разукрашенный отель «Брас Манки», являющийся совершенным примером колониальной архитектуры периода «золотой лихорадки».



Площадь Культурного центра Перта

Перт является сравнительно маленьким и тихим городом. Его главные деловые и торговые районы можно легко обойти пешком. Атмосфера города оживленная, но неторопливая, и городской транспорт отнюдь не перегружен. Проекты реконструкции в 1970-х годах принесли небоскребы и новые дороги, но они также создали пространство для городских парков и садилов, а также кафе. Центр города к югу и западу ограничен широким отрезком реки Суон, известным также как Перт-Уотер, а к северу находится Нортбридж (Northbridge), центр развлечений и ресторанов Перта.

ходный комплекс с садами. В центре размещаются Галерея искусства Западной Австралии с коллекцией современного искусства аборигенов и австралийского искусства, а также некоторые европейские и азиатские отделы. Это также место временных выставок, таких как передвижные выставки из крупнейших мировых коллекций. В Культурном центре также находится Пертский институт современного искусства (PICA).

Мuseum Западной Австралии

Francis St. ☎ (08) 9427 2700. ☐ 10.00–17.00 ежедневно. 🗓 25 апр., Страстн. пт, 25, 26 дек., 1 янв. ♿ Ограничен.

Комплекс музея Западной Австралии находится в том же районе, что и Культурный центр Перта. В числе его зданий старая тюрьма Перта (1856) с выставками, показывающими жизнь первой колонии Суон-Ривер, и Ро-стрит-Коттедж (1863), один из первых домов колонии, восстановленный на этом месте в 1991 году. Жемчужиной музея является экспозиция, озаглавленная «Жизнь на обширной равнине», освещающая историю, стиль жизни и культуру аборигенов Западной Австралии, а также работу археологов штата.

Собор Святого Георгия

Угол Pier St. и St. Georges Terrace (вход из Cathedral Ave). ☎ (08) 9325 5766. ☐ Ежедневно. ♿

Собор Святого Георгия, освященный в 1888 году, был только вторым постоянным англиканским культовым зданием в Перте. Между 1841 и 1845 годами первая англиканская церковь Перта была построена в классическом ренессансном стиле на месте существующего собора, но в 1875 году было решено, что община нуждается в более престижном здании. Старая церковь была разрушена сразу же после постройки нового собора Святого Георгия, но некоторые произведения искусства из старого здания сохранились, включая несколько скамей из эвкалипта и аналой с резным орлом. Некоторые из его более примеча-



Западный фасад собора Святого Георгия с окном-розой

тельных особенностей включают сложенный из английского алебаstra экран за алтарем у основания западного окна, модернистские медальоны, находящиеся на Крестном Пути, и несколько оригинальных русских икон XIX столетия.

Монетный двор

310 Hay St. ☎ (08) 9421 7277. ☐ 9–16 пн–пт, 9.00–13.00 сб–вс. 🗓 Страстн. пт, 25 апр., 25 дек., 1 янв. ♿

Монетный двор Перта был открыт в 1899 году британскими властями для очистки золота, найденного тогда в золотоносных полях Западной Австралии, и чеканки британских sovereign и полусovereign. Монетный двор чеканит обычные монеты и специальные, драгоценные монеты из чистого золота. Такое производство позволяет ему оставаться старейшим работающим монетным двором Австралии.

Изящное здание Монетного двора включает музей с выставкой монет и драгоценного металла, повествующей о добыче золота и обработке его в Западной Австралии. Каждый час в плавильном доме проходит «золотой дождь», который работает в течение 100 лет. Он показывает,

как производится золотой брикет весом 200 унций из чистого расплавленного золота. Музей также имеет магазин подарков, торгующий драгоценностями из золота и серебра и другими сувенирами.

Старая пожарная станция

Угол Murray и Irwin Sts. ☎ (08) 9323 9468. ☐ Пн–пт. 🗓 Гос. праздники. ♿ Городская пожарная бригада Перта переехала в 1989 году из этого своего первого помещения в гораздо более просторное место в восточной оконечности Хей-стрит.



Первый пожарный колокол пожарной станции Перта

Теперь в помещении старой пожарной станции открыт интереснейший музей, а также центр противопожарной безопасности. Выставки знакомят с хорошо сохранившимся старым пожарным оборудованием и конструкцией здания, объясняя назначение различных комнат станции.

Теперь в помещении старой пожарной станции открыт интереснейший музей, а также центр противопожарной безопасности. Выставки знакомят с хорошо сохранившимся старым пожарным оборудованием и конструкцией здания, объясняя назначение различных комнат станции.



Исследование окрестностей Перта



Мемориал Королевского парка

ОКРЕСТНОСТИ ПЕРТА занимают хребт Дарлинг на северо-востоке до Индийского океана на западе. Здесь расположено несколько больших парков, включая Королевский парк на высоком берегу реки. На побережье пляжи тянутся от Хиллерис Бот Харбор на севере до Фримантла на юге (см. с. 302–303). До окрестностей Перта можно проехать на поезде, местном автобусе или автомобиле.

ЧТО СТОИТ ПОСМОТРЕТЬ

- Хилл-Форрест 3
- Королевский парк 1
- Музей детства 7
- Зоопарк Перта 5
- Сансет-Кост 2
- Подводный мир 6
- Уайтмен-парк 4

КЛЮЧ

- Центральный Перт
- Большой Перт
- Автомагистраль
- Большая дорога
- Малая дорога



Королевский парк

Fraser Ave, West Pert. ☎ (08) 9480 3600.

☑ Ежедневно. ♿

Созданный в конце XIX века, Королевский парк занимает 400 га как дикой, так и культивированной парковой зоны. Он расположен на Маунт-Элиза, и отсюда открываются прекрасные виды на город и реку Суон. Большая часть парка покрыта бушем, который можно видеть с вершины Башни DNA, наивысшей точки парка. Имеется много прогулочных троп и мест для пикников.

На восточной стороне расположены ботанический сад и ряд искусственных озер и водопадов. Военный мемориал на Анзак-Блафф посвящен памяти австралийцев, погибших в двух мировых войнах. Мин-



Бронзовая скульптура Матери с ребенком в ботаническом саду

мара Ган-Ган и Мемориал женщинам-пионерам являются памятниками женщинам, помогавшим строить колонию Суон-Ривер.



Выступление дельфина в «Подводном мире», север Перта

Аквариум Западной Австралии

Hillary Boat Harbour, Southside Drive, Sorrento. ☎ (08) 9447 7500. ☑ 10.00–17.00 ежедневно. 🕒 25 дек. ♿

Этот великолепный аквариумный комплекс находится в Хиллерис-Бот Харбор севернее Сансет-Кост. Прозрачный туннель, проходящий под водой, позволяет посетителям наблюдать за местными морскими созданиями, включая акул и скатов. Существует Тач-Пул (Touch Pool), где можно погладить скатов и акул. Жизнерадостные тюлени никогда не устают восхищать посетителей любого возраста.

Музей детства

Edith Cowan University, Claremont Campus, Bay Rd, Claremont. ☎ (08) 9442 1373. ☑ 10.00–16.00 пн–пт. 🕒 Гос. праздники. ♿

Этот интересный музей, расположенный в пригороде Клермон, посвящен истории детства в Австралии. Его всеобъемлющая коллекция представляет игрушки и игры и подробности школьной и домашней жизни.

Сансет-Кост

Via West Coast Hwy.

«Закатный берег» Перта (Sunset Cost) протянулся на 30 км белых песчаных пляжей, многие из которых по-настоящему пустынные в течение недели. Существующие пляжи удовлетворяют всем вкусам. Коттсло-Бич (Cottesloe Beach) в южной оконечности окаймлен травяными лугами и деревьями и предлагает безопасное купание и хороший сервис, что делает его популярным у семейных групп, так же как Сор-

ренто-Бич (Sorrento Beach) на севере.

Скарборо-Бич (Scarborough Beach) чрезвычайно популярен у занимающихся сёрфингом, но он только для опытных пловцов, поскольку сильные течения представляют опасность в ветренные дни. Тригг-Бич (Trigg Beach), несколько севернее Скарборо, также является хорошим местом для сёрфинга. Суонберн-Бич (Swanbourne Beach), слегка севернее Коттсло, также является природным пляжем.

Большинство городских пляжей лишены тени, посетителям пляжей настоятельно советуют взять шляпу и солнцезащитный зонт.



Сёрфинг на Коттсло-Бич

Зоопарк Перта

20 Labouchere Rd. ☎ (08) 9367 7988.

☑ 10.00–7.00 ежедневно. ♿

В южном Перте за паромной переправой от центра города находится зоопарк. Он расположен среди прелестных садов и обла-



Студенты восхищаются величественным тигром, зоопарк Перта

дает всеми качествами зоопарка международного класса. В числе достопримечательностей очень интересны павильон ночных животных, парк живой природы и отдел африканской саванны.

Хилл-Форрест

Via Great Western Hwy.

Хилл-Форрест расположен в предгорьях хребта Дарлинг и предоставляет широкую возможность отдыха в буше, поскольку расстояние от центрального Перта можно покрыть за 30 минут. Взятый под охрану в 1919 году как земли, прилегающие к водохранилищу Мандеринг, обеспечивавшему водой южные золотоносные поля в XIX столетии (см. с. 51), Хилл-Форрест и сегодня является жизненно важным районом. Здесь много хороших мест для пикника и для разбития лагеря. В парках Мандеринг также есть все для семейного отдыха. На

северной оконечности леса находится Национальный парк имени Джона Форреста, первый национальный парк Западной Австралии. Он состоит из густого леса и вересковых болот, ведущих к прекрасным озерам и водопадам, в том числе очаровательному водопаду Ховеа (Hovea Falls).

Уайтмен-парк

Lord St., Whiteman. ☎ (08) 9249 2446.

☑ Ежедневно 9.00–18.00. ♿

Северо-восточнее центра города расположен популярный Whiteman Park. Посетители могут добраться до парка на трамвае 1920-х годов или поездом. Деревня ремесленников представляет выставку изделий местных мастеров. Существует также музей автомобилей с коллекцией моделей последних ста лет. Наряду с ограждением для эму и кенгуру имеются также музей-ферма и кафе.



Повозка, везущая посетителей Уайтмен-парка

Остров Ротнест 2

Менее чем в 20 км восточнее Фримантла находится идилический остров Ротнест. Заселенный европейцами в 1831 году, с 1838 по 1901 год он использовался в качестве тюрьмы для аборигенов. В 1917 году остров был взят под защиту как место, населенное большим количеством разнообразных птиц, и сегодня он является популярным туристическим объектом. Старейшее поселение Ротнеста, Томсон-Бей, датируется 1840-ми годами. Другие поселения острова, Лонгрич-Бей, Джорджи-Бей и Кингстаун, все построены в XX столетии. Извилистая береговая линия Ротнеста состоит из пляжей, небольших бухт и скал, что идеально для многих видов активного отдыха на воде. Здесь есть также несколько соленых озер и затонувших кораблей. Частным автомобилям не разрешается доступ на остров.



Маяк Ротнест

Маяк на Ваджемуп-Хилл был построен в 1895 году. Ваджемуп — название острова на языке аборигенов.

Роки-Бей

Этот популярный живописный залив у песчаного пляжа Леди Эделайн скрывает на своем дне останки парусника «Мира Флорес», затонувшего в 1886 году.



Мыс Вламинг

Этот мыс, названный именем голландского исследователя Виллема де Вламинга, самого знаменитого из европейских первооткрывателей Ротнеста, находится на самой дальней оконечности острова, в 10,5 км от Томсон-Бей. Однако на здешние виды стоит взглянуть.



Вид Ротнеста с воздуха

Протяженность острова составляет 12 км в длину и 4,5 км в ширину; на острове действуют строгие правила охраны.

Йорк-Бей-Сити назван в честь самого трагического кораблекрушения у Ротнеста. В 1899 году капитан принял свет маяка за сигнал лоцмана и направил корабль на скалы.

Стрикленд-Бей был назван по имени Джеральда Стрикленда, губернатора Ротнеста с 1909 по 1912 год и является первоклассным местом для сёрфинга.

Ключ

- Малая дорога
- Маршруты и тропинки
- Место для лагеря
- Район пикника
- Аэродром
- Паром
- Туристическая информация
- Смотровая площадка

0 метры 1000
0 ярды 1000

Отель «Ротнест»
Гостиница с башенками и бойницами была построена в 1864 году как летняя резиденция губернатора штата. Местные жители называют его Quokka Arms.



Для справки

Туристический центр, Main Jetty (08) 9372 9752. Из Perth, Fremantle, Hillarys Boat Harbour.

Бейзин является самым популярным пляжем на острове Ротнест, особенно для семейного лагеря с детьми, поскольку туда легко дойти пешком от Томсон-Бей.

Музей Ротнеста помещается в старом амбаре, построенном в 1857 году. Выставки демонстрируют геологию острова, многочисленные кораблекрушения, флору и фауну, а также памятные вещи первых поселенцев и каторжников.



Литл-Паракит-Бей пользуется популярностью у аквалангистов. Залив также является уникальным местом, где можно наблюдать скальных травяных попугаев, благодаря чему он получил свое имя.

Генриетта-Рок опасное для мореплавателей место. Здесь потерпело крушение не менее трех кораблей.

Квокка

Когда Вламинг впервые посетил Ротнест в 1696 году, он заметил животных, несколько крупнее кошки, с темным мехом. Полагая, что они являются видом крыс, он назвал остров «крысиным гнездом». На самом деле животные представляют собой вид кенгуру и на языке аборигенов называются «квокка». Хотя небольшая популяция этих животных существует в Западной Австралии, здесь более удобное место для наблюдения за ними. На Ротнесте подобная среда обитания скудна, и их часто можно видеть в сумерках. Квокка дикие, и их не следует кормить.



Оливер Хилл

На этом обзорном месте стоят две 9,2-дюймовые (23,5 см) пушки, привезенные сюда в 1937 году для обороны берега, но устаревшие после окончания Второй мировой войны. Железная дорога до холма недавно была отремонтирована.

Фримантл 3



Якорь из Морского музея

ФРИМАНТЛ является одним из самых исторических городов Западной Австралии. Сохранилось множество зданий XIX столетия, включая замечательные образцы периода «золотой лихорадки». Фримантл, основанный на берегу Индийского океана, в устье реки Суон, по замыслу должен был стать портом новой колонии, но обрел такую роль только после того, как была здесь создана искусственная гавань с углубленным дном. Город все еще обладает процветающими гаванями, и в 1987 году принимал Кубок Америки. Многие места в связи с этим событием были отремонтированы, также появились уличные кафе и рестораны.



Дом с двенадцатью стенами

Круглый дом

10 Arthur Head Rd. ☐ Ежедневно. ♿ Круглый дом, построенный в 1830 году, является старейшим зданием Фримантла. Он был первой городской тюрьмой и в 1844 году местом первой казни через повешение. Камеры с голыми известняковыми стенами смотрят вниз на маленький вну-

Кубок Америки

Соревнование гоночных яхт на Кубок Америки (*America's Cup*) проводится каждые четыре года, начиная с 1851 года. Однако до 1983 года ни одна страна, кроме Соединенных Штатов, не выиграла этот заветный трофей. Но в 1983 году «Австралия II» привезла кубок к себе на родину. В 1987 году американцы приняли вызов, и гонки были проведены в родных водах «Австралии II» вблизи Фримантла. На город полились инвестиции, и по этому случаю были отремонтированы многие доки, кафе, бары и отели.

На этот раз кубок завоевали американцы, но и Фримантл тоже остался в выигрыше. Благодарные соотечественники запомнили победу надолго.



«Австралия II»

тренинговый дворик. Под тюрьмой находится туннель, прорытый в 1837 году, позволивший китобоям легко переносить свой груз с дамбы на Хай-стрит.

Слева от этого места, где некогда стояло первое здание суда порта, открывается вид на залив Батерс (см. с. 300–301).

Англиканская церковь Святого Иоанна Евангелиста

Угол Adelaide и Queen Sts. ☎ (08) 9335 2213. ☐ Ежедневно. ♿

Эта очаровательная церковь, законченная в 1882 году, заменила меньшую церковь, стоявшую на том же месте. «Окно пионера» рассказывает историю семьи поселенцев на протяжении семи поколений от отъезда из Англии в XVIII столетии до новой жизни в фермерской общине Западной Австралии. Окно перенесено из старой церкви. Потолок и алтарь храма Святого Иоанна отделаны местным эвкалиптом.



Фруктовые и овощные прилавки рынков Фримантла

Рынки Фримантла

Угол South Terrace и Henderson St. ☎ (08) 9335 2515. ☐ Пт.–пн, гос. праздники.

☑ Страстн. пят., 25 дек. ♿

В 1897 году был объявлен конкурс проекта здания для рынка Фримантла. Выигравший проект был осуществлен в 1892 году, и здание сохранилось до настоящего времени. Его нижняя часть была отремонтирована в 1975 году, и с того времени функционирует по выходным. Более 170 прилавков предлагают широкое разнообразие товаров от свежих овощей до опалов.

Морской музей Западной Австралии

Угол Cliff St. и Marine Terrace. ☎ (08) 9431 8444. ☐ ежедневно 9.30–17.00

☑ Страстн. пт, 25 дек. Вход свободный. ♿ Ограничено.

Самым знаменитым объектом в музее является реконструированный из обломков, обнаруженных на месте гибели в районе островов Абролхос в 1628 году, корпус голландского корабля «Батавия» (см. с. 316). Выставка рассказывает об истории кораблекрушения и мятеже на корабле. Музей также отреставрировал каменную арку из обломков, обнаруженных в коралловых рифах вблизи места крушения, очевидно, сделанную в Голландии и предназначенную для установки в Джакарте, первоначальном месте назначения судна.

Работники музея ищут и исследуют многочисленные места крушений кораблей в этой части Индийского океана. Существует выставка из предметов, поднятых со дна моря.

Другая выставка посвящена истории британского корабля «Саксес», на котором капитан Джеймс Стирлинг исследовал район реки Суон в конце 1820-х годов.

Музей и Центр искусств Фримантла

Угол Ord и Finntry Sts. ☎ (08) 9430 7966. ☐ ежедневно. ☑ Страстн. пт, 25 и 26 дек., 1 янв. Вход свободный.

♿ Ограничен.

Удивительно, но этот прекрасный особняк с тенистыми садами в неоготическом стиле первоначально был предназначен для сумасшедшего дома. Главное крыло было построено между 1861 и 1865 годами, и теперь здесь размещается городской музей. Оно было расширено в период 1880–1902 годы, а в новых секциях разместился Центр искусств.

Здание, использовавшееся как больница, штаб вооруженных сил США во время войны и помещение Морского музея Западной Австралии в 1967 году, было предназначено к сносу. Но благодаря усилиям мэра Фримантла оно было спасено и отремонтировано.

Музей Фримантла знакомит посетителей с повседневной жизнью людей, приехавших в Запад-

ную Австралию в XIX столетии в поисках новой жизни. Его выставки показывают быт первых поселенцев, а также жизнь, которую они оставили в прошлом.

Центр искусств Фримантла устраивает выставки-продажи местных современных художников. Здесь также проходят концерты на открытом воздухе и различные мероприятия, посвященные искусству и ремеслам.



Фасад тюрьмы Фримантла

Для справки

☎ 25 000. ☎ Elder Place. ☎ Elder Place. ☎ Town Hall, Kings Square (08) 9431 7878. ☎ Фестиваль Фримантла (нояб.).

Тюрьма Фримантла

The Terrace off Hampton Rd. ☎ (08) 9430 7177. ☐ Ежедневно. ☑ Страстн. пт, 25 дек. ♿ Ограничен.

В 1850-х годах, когда первая партия каторжников появилась в колонии Суон-Ривер, возникла необходимость в просторном тюремном помещении. Тюрьма Фримантла, внушительное здание с крепкими воротами и холодными каменными камерами, была построена в 1855 году. Она действовала до 1991 года. Сегодня тюремный комплекс открыт для посещения камеры (на стенах многих сохраняются рисунки, сделанные их обитателями), камеры пыток, часовню и комнату виселиц, которая в последний раз использовалась в 1964 году.

Городской центр Фримантла

- Рынки Фримантла 3
- Музей и Центр искусств Фримантла 5
- Тюрьма Фримантла 6
- Круглый дом 1
- Церковь Святого Иоанна Евангелиста 4
- Морской музей Западной Австралии 2



Ключ

- Железнодорожная станция
- Автобусная станция
- Парковка
- Туристическая информация

0 метры 500

0 ярды 500

Южное побережье

ПЕЙЗАЖ ПОБЕРЕЖЬЯ на юго-западной оконечности Западной Австралии разнообразен. Здесь встречаются два течения Индийского океана и происходят климатические изменения: южная береговая линия чаще подвержена ветрам и прохладнее, чем западный берег, и океан здесь неспокоен. На побережье расположено несколько национальных парков, рельеф которых сложен известняком, рифами, гранитными образованиями, песчаными дюнами и скалами с низкорослой растительностью. Здесь имеются также первоклассные места для сёрфинга.



★ Флиндерс-Бей, Огаста ⑤



Огаста была основана в 1830 году в 5 км от мыса Лувин на юго-западной оконечности континента и является третьим старейшим поселением штата. Сегодня она — популярное место отдыха. Прекрасная бухта Флиндерс особенно привлекательна для любителей виндсёрфинга.

0 км 20
0 мили 20



★ Хемлин-Бей ④



Этот переполненный пляж в центре Кейп-Лесувин особенно привлекателен для семейного отдыха благодаря спокойной воде и прекрасным возможностям для купания и рыбной ловли.

Банкер-Бей, Дансборо ①



Здесь на великолепном пляже туристического курорта Дансборо во время сезона размножения можно наблюдать за дельфинами и китами, а также наслаждаться прекрасными видами с мыса Натуралиста.

Смитс-Бич, Яллингул ②



Это популярное место проведения медового месяца (Яллингул на языке местных уроженцев «место влюбленных») также удобно для сёрфинга. Поблизости есть пещера Яллингул-Кейв.

Буджидуп-Бич, Маргарет-Ривер ③



Береговая линия этого курортного города состоит из длинных пляжей, тихих заливов и плоских утесов, смотрящих на прибой.



Писфул-Бей ⑦



В этой бухте можно часто видеть страстных рыбаков и любителей моря, также она является популярным местом для пикников. Вблизи Уолпоул находится вход в Национальный парк Уолпоул-Норналуп, где растут величественные эвкалиптовые деревья.

Миддлтон-Бич, Олбани ⑩



Пляж Миддлтон переполнен любителями виндсёрфинга и бугибордерами (сёрфинг по волнам на маленькой доске). Недалеко отсюда находится Национальный парк Торндиррап с множеством естественных береговых образований, включая прибрежные острова и несколько прекрасных мест для наблюдения за китами.

Лейк-Кейв вблизи Маргарет-Ривер — лишь одна из приблизительно 200 подземных пещер вдоль хребта Луин-Натуралист, тянущихся от Басселтона до Огасты. Это одна из немногих пещер, открытых для посещения, где фантастические известковые образования отражаются в темных подземных водах.



КАРТА



Национальный парк Луин-Натуралист представляет собой 15 500 га живописного охраняемого побережья, пещер, вересковых болот и лесов. Его изрезанные скалы из известняка с длинными пляжами и заливами обращены к Индийскому океану. Парк уже давно стал популярным местом отдыха и предоставляет великолепные возможности для плавания, сёрфинга и рыбной ловли.

★ Оушен-Бич, Денмарк ⑧



Денмарк является широко известным и популярным местом для любителей сёрфинга из многих стран. Оушен-Бич является местом проведения международных соревнований по сёрфингу (см. с. 34–35).

★ Бухта Уилсона ⑨



От главной улицы Денмарка через лес быстро можно попасть к бухте Уилсона, откуда открываются несколько эффектных и разнообразных береговых пейзажей.



★ Конспишос-Бич ⑥




Конспишос-Бич — это впечатляющие утесы и прекрасные белоснежные пески пляжей. Здесь расположен вход в Долину Гигантов, место, где растут огромные красные эвкалипты.



Ключ

- Автомагистраль
- Большая дорога
- Второстепенная дорога
- Река
- Смотровая площадка



Национальный парк Д'Антраксто в 40 км юго-западнее Пембертона — великолепное место для рыбалки, он богат девственными пляжами и эффектными береговыми утесами, большая часть парка труднопроходима, и попасть туда можно только на джипе. Во внутренних районах парка расположено вересковое болото, где встречаются очень интересные животные и растения.



Широкая веранда и металлическое украшение отеля «Роуз», Банберри

Банберри 4

Old Railway Station, Carmody Place (08) 9721 7922.

ГОРОД Банберри находится в 180 км к югу от Перта, в южной оконечности бухты Лейшенхалт. Этот второй по величине город штата является столицей юго-западного региона. Начиная с XIX столетия он вырос в процветающий порт и центр местной промышленности. Он также является популярным местом отдыха, где можно заниматься различными видами водного спорта.

Отель «Роуз» (Rose Hotel) с верандой на первом этаже и большим количеством кованных деталей (см. с. 479) был построен в 1865 года и принадлежит к историческим зданиям Банберри. В католическом соборе Святого Патрика находится мемориальная доска Пэта Ушера, мэра Банберри в 1972–1983 годах. Собор Святого Бонифация (англиканский) также украшает несколько витражей. Поблизости находится галерея искусств Банберри, расположенная в бывшем монастыре Сестер милосердия, построенном в 1880-х годах. Сегодня это центр художественной жизни города.

На побережье расположен **Центр по исследованию дельфинов**, демонстрирующий захватывающие аудиовизуальные выставки. Дельфины регулярно появляются вблизи берега, и посетители приходят смотреть на них.

Музей Кинг-Коттедж принадлежит Историческому обществу Банберри. Здесь выставлены экспонаты с 1880-х по 1920-е годы и богатый подбор фотодокументов, истории района.

Центр по исследованию дельфинов

Koombana Drive. ☎ (08) 9791 3088.

☐ Ежедневно. 🕒 25 дек. 🗺️ 🚶

Музей Кинг-Коттедж

77 Forrest Ave. ☎ (08) 9721 7546.

☐ Звонить в рабочее время. 🗺️ 🚶

Басселтон 5

14 200. ☎ 38 Peel Terrace (08) 9752 1288.

РАСПОЛОЖЕННЫЙ на берегах залива Географа, Басселтон гордится 30 км пляжей, где возможны любые виды активного отдыха на воде, включая подводное плавание, рыбную ловлю и наблюдение за китами. Мол Басселтона, некогда самый длинный в Австралии (2 км), служил для погрузки древесины.

Некоторые из старейших сохранившихся зданий расположены на месте старого здания суда и сегодня используются как Ком-



Вход в первое здание суда Басселтона

плекс искусств. Тюремные камеры, полицейские отделения, суд и таможня все датируются 1856 годом. В старых тюремных камерах продаются произведения местных художников, а в прочих помещениях разместились студии.

Построенный в 1871 году, «Балларат», первый паровоз штата, установлен в парке Виктория.

ОКРЕСТНОСТИ: около 10 км к северу от Басселтона находится **Уоннерап-Хаус**, дом, построенный пионером Джорджем Лейменом. Здесь же стоят три других здания, самым старым из них является первый дом Леймена, построенный в 1830-х годах. Оба здания расположены на землях фермы и обставлены вещами семьи Леймена и произведениями искусства. В 1874 году сын Леймена построил школу и поблизости — в 1885 году — дом учителя. В этих зданиях также устраиваются выставки.

Около 20 км севернее Басселтона находится прекрасный Национальный парк Линдло-Тьюарт-Форрест, возможно, самый крупный в мире район с эвкалиптами *Eucalyptus gomphocephala*.

Уоннерап-Хаус

Laeman Rd. ☎ (08) 9752 2039.

☐ Ежедневно. 🕒 Страстн. пн, 25 дек. 🗺️ 🚶

Маргарет-Ривер 6

6000. ☎ Russell Hwy (08) 9757 2911.

ГОРОД Маргарет-Ривер, на побережье Индийского океана, был впервые заселен европейцами в 1850-е годы. Он стал центром сельского хозяйства и лесной промышленности региона, но в последние несколько десятилетий он прославился своими винами (см. с. 32–33) и великолепными пляжами для сёрфинга.


В пределах города находится **Старое поселение**, частный музей, подробно показывающий жизнь тех, кто работал над Планом группового поселения в 1920-х годах (см. с. 53). Музей включает в себя жилой дом, кухню и школу.

На окраине города на 12 га буша расположен центр по изучению хищных птиц (**Eagles Heritage Raptor Wildlife Centre**), который предлагает осмотреть

коллекцию хищников и понаблюдать за тем, как птицы охотятся.

Старое поселение

Bussell Hwy at Rotary Rridge. ☎ (08) 9757 9335. ☐ Ежедневно. 🕒 24–26 дек.



Eagles Heritage Raptor Wildlife Centre

Lot 303 Boodjidup Rd. ☎ (08) 9757 2960. ☐ Ежедневно. 🕒 25 дек. 🗺️ 🚶

ОКРЕСТНОСТИ: в 8 км к северу от Маргарет-Ривер находится усадьба Элленсбрук, построенная пионером Альфредом Басселем в 1850-х годах. Каменная постройка стоит у лесной дороги, ведущей к водопаду Меекадаррибес.

Большой популярностью пользуются экскурсии на винодельни за пределами Маргарет-Ривер. Все, от Васс-Феликс, старейшего предприятия, до обширных винодельческих плантаций Лувин и ряда семейных предприятий, предлагают вина на дегустацию и продажу.



Усадьба Элленсбрук вблизи города Маргарет-Ривер

Бриджтаун 7

3000. ☎ 154 Hampton St. (08) 9761 1740.

БРИДЖТАУН, РАСПОЛОЖЕННЫЙ на берегах реки Блэквуд, начался в 1850-х годах с однокомнатной усадьбы. Она была построена поселенцем Джоном Блечинденом, и ее все еще можно видеть рядом со вторым домом, построенным владельцем впоследствии — Бридждейл-Хаус. Оба дома охраняются государством.

Городской туристический центр является помещением музея муниципальной истории и необычной Галереи Брирли-Джигсо, в которой собрано множество заготовок со всех концов света.



Вид с вершины холма на живописный Бриджтаун

Со смотровой площадки Саттона (Филиппс-стрит) открывается панорама города, окрестности реки Блэквуд и местные эвкалиптовые леса. Предлагаются прогулки пешком или на автомобиле, а также отдых на воде, включая поездку в каноэ и рыбную ловлю.

Манджимап 8

5000. ☎ Urol Rose u Edwards Sts. (08) 9771 1831.

ЕСЛИ ВЫ ПУТЕШЕСТВУЕТЕ к югу от Перта, Манджимап является воротами к великим эвкалиптовым лесам, которыми столь знаменит юго-запад. Город был основан в конце 1850-х годов и с тех пор ассоциируется с лесной промышленностью. Туристический офис находится на территории Лесного парка Манджимап с его Лесным музеем, музеем-деревней и музеем Баннингса. Скульптура лесоруба у входа напоминает о пионерах лесной промышленности региона.

Лесной парк Манджимап

Urol Rose и Edwards Sts. ☎ (08) 9771 1831. ☐ Ежедневно.

🕒 25 дек. 🗺️ 🚶

ОКРЕСТНОСТИ:

около 25 км западнее Манджимапа на Грэффит-Род лежит Гленорен-Пул, прелестный купальный водоем на реке Доннели. «Мост из одного дерева» (One Tree Bridge) является местом, где первые поселенцы свалили гигант-

ский эвкалипт и использовали его, чтобы перебраться через реку. Недалеко отсюда находятся *Four Aces*, «Четыре Туза», гигантские трехсотлетние эвкалипты, стоящие в ряд.

Пембертон 9

1200. ☎ Brockman St. (08) 9776 1133.

Пембертон, расположенный в самом сердце эвкалиптовой страны, выглядит старинным городом. Трамвайные пути Пембертона, первоначально построенные для того, чтобы перевозить деревья в город на фабрики, сегодня возят посетителей по лесу. **Центр лесоведения Карри** предоставляет информацию о состоянии экологии местных лесов.

Центр лесоведения Карри

Brockman St. ☎ (08) 9776 1133. ☐ Ежедневно. 🕒 25 дек. Вход свободный. 🗺️ 🚶

ОКРЕСТНОСТИ: юго-восточнее города находится Национальный парк Глостер, родина знаменитого гигантского эвкалипта,

Дерева Глостера. Он является одним из самых высоких деревьев в мире (61 м). Юго-западнее Пембертона находится Национальный парк Уоррен с прекрасными каскадами водопадов, купальными водоемами и местами для рыбной ловли. Национальный парк Биделап, к северо-западу от Пембертона, предлагает ряд восхитительных пеших прогулок.



Скульптура лесоруба в Лесном парке Манджимап



Один из витражей Энди Дакера, Денмарк

Денмарк 10

3500. Strickland St. (08) 9848 1265.

На южном побережье Западной Австралии в 1895 году был основан Денмарк — поселение лесной компании, но уже в 1920-е годы город достиг полного расцвета. Среди населения города много художников и ремесленников.

Самым старым зданием Денмарка является англиканская церковь Святого Леонарда, построенная в 1899 году. Ее наклонная крыша в скандинавском стиле и детали внутреннего убранства хранят память о норвежских лесорубах, живших в городе в то время.

Поблизости находится студия «Мандала», одна из многочисленных ремесленных галерей Денмарка, где посетители могут осмотреть или купить витражи, сделанные местным художником Энди Дакером, а также понаблюдать за его работой.

Берридж-парк на берегах реки Денмарк летом часто становится сценой для концертов на открытом воздухе.

ОКРЕСТНОСТИ: в окрестностях Денмарка есть много прекрасных пляжей. Популярным местом для сёрфинга является Оушен-Бич; в числе более укромных мест для купания Козиконер и Писфул-Бич. Береговая линия и Уилсон-Инлет пользуются популярностью у любителей лодочных прогулок и рыболовов.

Олбани 11

29 000. Old Railway Station, Proudlove Parade (08) 9841 1088.

ПЕРВЫМ ПОСЕТИЛ Олбани в 1791 году капитан Ванкувер, но англичане создали здесь поселение только в 1826 году. До строительства гавани во Фримантле (см. с. 302–303) Олбани был главным портом колонии, и гавань все еще является торговым сердцем города. Большую половину XX столетия город был базой китобоев, так как у этих берегов проходили пути миграции китов.

В Олбани много старых зданий. **Англиканская церковь Святого Иоанна Евангелиста**, построенная в 1848 году, была первой подобной церковью в Западной Австралии и является копией английской сельской церкви. Внутри, в часовне Богородицы, находится кусок арки из собора Святого Павла в Лондоне. Множество витражей были привезены из Англии в начале XIX столетия.



Корабельный штурвал из Музея китов Джейси

Ряд старых зданий находится вблизи западного конца Стирлинг-Террас. Муниципальный музей, занимающий часть построенной в 1851 году конторы по найму каторжников, детально освещает историю города и окрестного района. Сама контора по найму и старая тюрьма сегодня принадлежат Историческому обществу Олбани, и здесь размещены экспонаты из его коллекции. На Дьюк-стрит находится коттедж Патрика Тейлора, мазанка, построенная до

1836 года, — старейшее здание в Олбани.

У побережья Олбани стоит впечатляющая, полностью оснащенная копия брига «Эмити», который в 1826 году привез сюда первых поселенцев из Сиднея.

Церковь Святого Иоанна Евангелиста

York St. (08) 9841 5015.

Ежедневно.

ОКРЕСТНОСТИ: **Мир китов (Whaleworld)** является крупнейшим в мире музеем китобойного промысла. Гиды проводят посетителей вокруг руин китобойной станции Чейни-Бич и разъясняют процесс выделения китового жира. С июля по октябрь можно наблюдать с берега удивительное зрелище: мимо, выскакивая из воды, проплывают киты.

Мир китов

Frenchman Bay Rd. (08) 9844 4021.

Ежедневно. 25 дек.

Ежедневно.



Копия брига «Эмити»

Национальный парк Стирлинг-Рейндж 12

Олбани. Олбани (08) 9841 1088.

Смотритель парка и информация (08) 9827 9230.

НАЦИОНАЛЬНЫЙ ПАРК возвышается над холмистой равниной и расположен к северу от Олбани. Горные пики, примечательные постоянной сменной цвета от пурпурного до красного и голубого, поднимаются более чем на 1000 м над уровнем моря и протянулись почти на 65 км. Самым высоким пиком является Блафф-Нолл, достигающий 1073 м. Благодаря резкому подъему над окружающими равнинами, в парке весь-



Вид Национального парка Стирлинг-Рейндж с Честер-Пасс

ма непредсказуемый климат, вследствие чего здесь сложилась уникальная флора и фауна, включая десять эндемичных видов горных колокольчиков. Всего среди эндемичных видов парка — не менее 60 видов цветковых растений. Растения лучше всего осматривать с октября по декабрь, когда они в цвету. Парк предлагает посетителям ряд различных по трудности и обозначенных специальными знаками горных маршрутов, имеется также несколько живописных площадок для барбекю и пикника.

Йорк 13

3000. 81 Avon Terrace (08) 9641 1301. Фестиваль автомобилей (июль).

ГОРОД ЙОРК был основан в 1831 году Побудительным мотивом было стремление новой колонии добиться самостоятельности благодаря успешному ведению сельского хозяйства. Сегодня признанный историческим городом, он сохранил много зданий середины XIX столетия, большинство которых находится на главной улице Эвон-Террас. Камеры старой тюрьмы Йорка, функционировавшей с 1865 по 1981 год, наглядно демонстрируют степень строгости обращения с нарушителями закона в XIX столетии. Среди других исторических зданий Дом поселенца (1860-е годы), теперь отель и ресторан (см. с. 513), и отель «Кастл» (Castle Hotel), с не-

обычными деревянными верандами, строившийся поэтапно с 1850 до 1932 года. Поблизости находится **Музей автомобилей**, одна из самых больших в Австралии коллекций старых автомобилей и транспортных средств. Среди них «мерседес-бенц» 1886 года (самый первый в мире автомобиль), и чрезвычайно редкий Холден Прототип, и удивительный гоночный автомобиль Бисилуро II Италкорса.

Стоит посетить и Муниципальный музей Йорка, находящийся в доме судьи Йорка Уолкиншо Кована, свекра Эдит Кован, первой женщины — члена парламента страны (см. с. 52).

Старинная йоркская мельница (1892) сегодня превращена в галерею Я-Рок Милл (Jah-Roc Mill Gallery), выставляющую и продающую мебель из эвкалипта, а также произведения искусства и ремесла.

Музей автомобилей

116 Avon Terrace. (08) 9641 1288.

Ежедневно. 25 дек.



Подлинный «ролс-ройс» из музея автомобилей

Нортем 14

7000. Fitzgerald St. (08) 9622 2100.

НОРТЕМ — ГОРОД, затерянный в сердце долины Эйвона и в центре пшеничного пояса — самой глубинки Западной Австралии. Основанный как центр сельского хозяйства на начальном этапе истории колонии, в 1890-х город стал воротами к золотоносным полям Калгурли-Боулдер (см. с. 310). Он сохранил ряд исторических зданий, включая старую женскую школу (1877), городской Центр искусств, и прекрасную церковь Святого Иоанна. Жемчужиной города является Морби-Коттедж, построенный в 1836 году и являющийся прекрасным примером архитектурного стиля, первых колоний.

Берега Эйвона соединяет самый длинный подвесной пешеходный мост в стране, с которого открывается вид на реку, в которой плавают белые лебеди.

Золотые Поля и равнина Налларбор

Юго-восток западной Австралии является малонаселенным регионом с чрезвычайно сухим климатом и скудными запасами воды. На широких пространствах его красного, пыльного ландшафта встречаются редкие деревушки аборигенов и добывающие компании. «Золотая лихорадка» вокруг Калгурли в 1890-х годах способствовала процветанию штата, но многие места были покинуты, и теперь по равнинам разбросаны лишь призрачные города. Пересекая равнину Налларбор, Эйр-Хайвей идет от Норсмана в Южную Австралию 75 км и далее, за ее пределы. К югу находится берег Большого Австралийского залива.

МЕСТА, КОТОРЫЕ СТОИТ ПОСЕТИТЬ

Эсперанс 18
Калгурли-Боулдер 16
Норсмен 17
Равнина Налларбор 19
Вейв-Рок 15



Ключ

- Золотые Поля и равнина Налларбор
- Перт и Юго-запад с. 290–309



Ключ

- Автомагистраль
- Большая дорога
- Малая дорога
- Река



Гранитная скала в форме гребня волн — Вейв-Рок

Вейв-Рок 15

Hyden. Туристический центр. ☎ (08) 9880 5182. ☑ 9.00–18.00 ежедневно. ♿ ♿ По договоренности.

В ПШЕНИЧНОМ ПОЯСЕ Западной Австралии, в 5 км западнее небольшого селения Хайдена, находится одно из наиболее удивительных скальных образований страны. Громадная гранитная волна была создана в результате тысяч лет эрозии обнаженных горных пород, а взаимодействие с дождевой водой раскрасило ее красными и серыми полосами. Другие скальные образования поблизости включают Брейкерс и Хипос-Йоун, Музей Лейс-Плейс

напротив Вейв-Рок является местонахождением самой большой коллекции кружев в Южном полушарии.

В 20 км севернее Хайдена находится Мулкас-Кейв с наскальными рисунками аборигенов.

Калгурли-Боулдер 16

30 000. ☎ (08) 9021 1966. ☑ 250 Hannan St. ☎ (08) 9021 1966.

КАЛГУРЛИ и ближайший город Боулдер, с которым он слился в 1989 году, постоянно напоминает приезжим о своем прошлом периоде «золотой лихорадки». Золото было впервые открыто здесь ирландцем Педди

Хенненом в 1893 году, и через несколько недель район был наводнен старателями. Золотые поля в других районах скоро истощились, но данное поле приносит богатую добычу и по сей день, а в 1960-х годах здесь нашли никель. Сегодня это самая большая в мире открытая шахта по добыче золота, и посмотреть Калгурли приезжают более 150 000 туристов в год.

Предлагаются разнообразные исторические туры и маршруты, а подробности можно уточнить в туристическом офисе. **Музей Калгурли-Боулдер** обладает внушительной коллекцией золотых самородков и ювелирных изделий, а также предлагает выставки по естественной истории и истории «золотой лихорадки». В Зале славы рудника посетители, спустившись в шахту, могут увидеть золотые россыпи и демонстрацию процесса промывки золотого песка.

Чрезмерно изысканные постройки, торопливо возведенные в продолжение бума, сосредоточены на Хеннен-стрит. Йорк и отели Эксчендж, а также мэрия Калгурли являются классическими примерами архитектуры периода «золотой лихорадки».

Вокруг Калгурли-Боулдера много городов-призраков, покинутых старателями в начале прошлого века в поисках новых месторождений.

III Музей Калгурли-Боулдер.

17 Hannan St. ☎ (08) 9021 8533. ☑ Ежедневно 10.00–16.30. ☑ Страстн. пт, 25 дек. Вход свободный. ♿



Утес Бакстерс на востоке Эсперанса, побережье Индийского океана

Норсмен 17

11 000. ☎ (08) 9039 1071. ☑ 66 Robert St.

В НАЧАЛЕ автострады Эйр-Хайвей Норсмен является воротами равнины Налларбор и восточных штатов. Подобно Калгурли-Боулдер, город стоит на золотоносном поле, которое было открыто, когда лошадь, ударив копытом о землю, обнажила золотые россыпи. В благодарности золотоискатели именем этой лошади назвали город, а ее статуя была воздвигнута на главной улице. Многие приезжие стараются искать золото в заброшенных шахтах или узнать больше об истории добычи золота в



Бронзовая статуя Педди Хеннена

Музее истории и геологии, расположенном в старой шахтерской школе. Недалеко отсюда, с Бекон-Хилл, открывается панорама города и окружающей местности.

III Музей истории и геологии

Battery Rd. ☎ (08) 9039 1593. ☑ Пн–сб. ☑ Страстн. пт, Пасхальный пн, 25 Apr., 25 дек. ♿



Отель «Йорк» на Хеннен-стрит, Калгурли (см. с. 479)

Эсперанс 18

10 000. ☎ (08) 9071 2330. ☑ Museum Village, Demster St. ☎ (08) 9071 2330.

ХОТЯ ЕВРОПЕЙЦЫ ВПЕРВЫЕ посетили этот район еще в 1627 году, британские колонисты появились здесь только в 1863 году. На здешнем океанском побережье расположено несколько самых прекрасных пляжей в Австралии. На некотором расстоянии отсюда находится скопление сотни островов — архипелаг Решерш. Один из островов, Вуди-Айленд, заповедник.

В самом Эсперансе находится Музей поселения, который включает в себя городскую галерею искусств и несколько исторических зданий, а Муниципальный музей Эсперанса содержит прекрасную коллекцию предметов местной культуры.

Равнина Налларбор 19

☎ Kalgoorlie. ☎ Norseman. ☎ Norseman (08) 9039 1071.

РАВНИНА НАЛЛАРБОР тянется через юго-восток штата до Южной Австралии (см. с. 359). «Налларбор» в переводе с латыни означает «нет деревьев», и это, разумеется, широкая безлесная равнина. Через равнину проходит единственная дорога — Эйр-Хайвей — лучшее место для увлекательного путешествия.

Вдоль Эйр-Хайвей лежат несколько крошечных селений, состоящих лишь из придорожных домов. В Коклбидди, в 438 км восточнее Норсмана, расположена одна из самых длинных в мире пещер, а в Юкле, в 10 км от границы штата, можно видеть остатки телеграфной станции. В Национальном парке Юкла, есть несколько отличных видов на прибрежные утесы.

СЕВЕР ПЕРТА И КИМБЕРЛИ

ШТАТ ЗАПАДНАЯ АВСТРАЛИЯ занимает одну треть континента, и посетители районов к северу от Перта начинают ощущать, как по-настоящему велика страна. Риф Нунгалу и скальные образования Пиннэйкл, ущелья Кимберли и ряд национальных парков, включая удивительный Бангл-Бангл, — вот лишь немногие из богатств района.

Первыми людьми на австралийской земле были аборигены, 60 000 лет назад высадившиеся на севере Западной Австралии. Этот район богат петроглифами, и возраст некоторых из них более 20 000 лет. Север Западной Австралии также является местом высадки первых европейцев в 1616 году (см. с. 45). В 1688 году английский исследователь Уильям Дампир нанес на карту район вокруг полуострова Дампир, в следующем плавании открыл залив Шарк и окрестности будущего города Брум.

В 1840 году монахи-бенедиктинцы основали миссию в Нью-Норше, и к 1860-м годам поселения распространились вдоль берега, наиболее значительно в Коссаке, куда индустрия добычи жемчуга привлекала иммигрантов из Японии, Китая и Индонезии. В 1880-е годы скотоводы основали ряд ферм от



Дерби до Уайтхема. В 1885 году в Холс-Крике было найдено золото, и северная часть штата была окончательно нанесена на карту. В 1960-е годы добывающая промышленность вновь вышла на первый план после открытия таких полезных ископаемых, как железная руда, никель и особенно нефть в регионе Пилбар.

Сегодня регион быстро становится популярным туристическим местом, особенно благодаря тем, кто интересуется экотуризмом (см. с. 528). Климат переходит от средиземноморского типа к северу от Перта до тропического влажного и сухого на дальнем севере. Дикая природа таит опасность, например, со стороны обитателей залива Шарк (залива Акул). Даже такие удаленные места, как Кимберли и курорты Корал-Бей и Брум, с каждым годом принимают все больше посетителей.



Посетители общаются с дельфинами в Манки-Миа, залив Шарк

Исследование территории к северу от Перта

СЕВЕР Западной Австралии представляет собой обширный район с поразительными пейзажами. Севернее Перта находится Национальный парк Намбунг, место причудливой пустыни Пиннаклес. Парк Калбарри является регионом живописных ущелий, прорезанных рекой Мерчисон. Побережье предоставляет туристам необитаемые острова, коралловые рифы, захватывающие утесы и песчаные пляжи, и все самое поразительное из перечисленного также собрано в морском парке Шарк-Бей. На оконечности региона находится Пилбар, район горнодобывающей промышленности и место восхитительных национальных парков Карижини и Миллстрим-Чичестер.



Собор Святого Френсиса Ксавье, Джералдтон

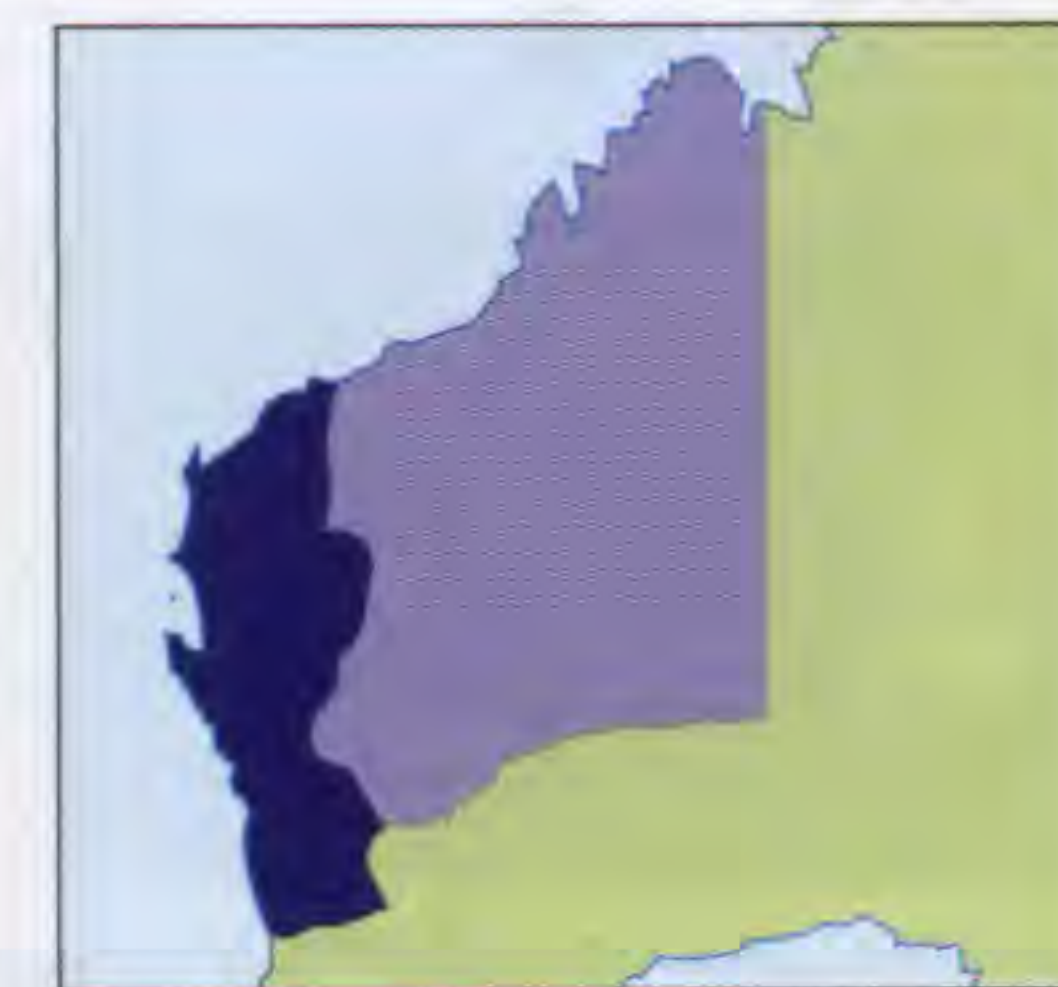


Остроконечные скалы в Национальном парке Намбунг в сумерки

МЕСТА, КОТОРЫЕ СТОИТ ПОСЕТИТЬ

- | | |
|------------------------------|-------------------------------------|
| Карнарвон 7 | Роборн 11 |
| Исторический Город Коссак 12 | Морской парк Шарк-Бей, с. 318–319 6 |
| Дампир 10 | |
| Эксмут 9 | Кимберли и Пустыни |
| Джералдтон 3 | см. с. 322–323 |
| Скалы Хаутмен 4 | Брум 15 |
| Национальный парк Калбарри 5 | Национальный парк Пурнулулу 18 |
| Национальный парк Карижини 2 | Дерби 16 |
| Нью-Норша 1 | Холс-Крик 17 |
| Морской парк Риф Нингалу 8 | Уиндем 19 |
| Пойнт-Самсон 13 | |

0 км 100
0 миль 100



Ключ

- Север Перта
- Кимберли и Пустыни, см. с. 322–323

СМ. ТАКЖЕ

- Где остановиться, с. 480–481
- Где поесть, с. 513–514

Ключ

- Автомагистраль
- Большая дорога
- Малая дорога
- Пейзажный маршрут
- Река
- Смотровая площадка



Цветущий *Ptilotus atripicifolius*, или мула-мула, в Национальном парке Карижини

ПОЕЗДКИ ПО ОКРУГЕ

Расстояния на севере Восточной Австралии громадны. И если по дороге вы хотите посетить национальные парки, то желателен полноприводной автомобиль, и это особенно существенно в сезон дождей. Северо-Западная береговая автомагистраль проходит по берегу до Порт-Хедленда, где она соединяется с Великой Северной автострадой, идущей по направлению к Северной Территории. Автострады Ганберрел и Каннинг Сток Рут через пустыню Гибсон подходят только для опытных путешественников. Между крупными городами имеется регулярное автобусное сообщение, сюда летают самолеты из Перта (см. с. 544–545).

Нью-Норша 1

70. ☎ **New Norcia Museum and Art Gallery (08) 9654 8056.**

ОДНИМ из наиболее важных достопримечательных мест Западной Австралии является Нью-Норша, в 130 км к северу от Перта. Здесь в 1846 году испанскими монахами-бенедиктинцами была создана миссия, и она до сих пор является приютом небольшой монашеской общины. По монастырю проводятся ежедневные экскурсии, а посетители могут остановиться в ближайшем гостевом доме.

В самом центре города, известного благодаря своей испанской колониальной архитектуре, находится собор, построенный в 1860 году. Также достойны внимания два колледжа начала XX столетия: Дом Святой Гертруды для девочек и Дом Святого Ильдефонса для мальчиков. **Музей и галерея искусств Нью-Норша** имеет замечательную коллекцию экспонатов.

Музей и галерея искусств
Great Northern Hwy. ☎ (08) 9654 8056.
☐ Ежедневно. ● 25 дек. ♿
♿ Только первый этаж.



Башенки, украшающие Дом Святого Ильдефонса, Нью-Норша

Национальный парк Намбунг 2

1 CALM office at Cervantes (08) 9652 7043. ☐ пн-пт.

ЭТОТ национальный парк объединяет пляж и песчаные дюны с дюнами, тянущимися внутрь страны от побережья. Все это лучше всего видеть весной, когда расцветают дикие цветы. Парк знаменит остроконечными скалами, любопытными известняковыми столбами, самый высокий



Удивительные скалы Пиннаклс, Национальный парк Намбунг

из которых достигает 4 м. Посетители могут выбрать либо 3-километровую поездку на автомобиле, либо более короткую пешую прогулку, которая приводит к смотровым площадкам с ошеломительными видами.

Большинство животных парка ночные, но некоторых, включая кенгуру, эму и множество рептилий, можно наблюдать в прохладное время рассвета или сумерек.

Джералдтон 3

26 000. ☎ **Угол**
Chapman Rd и Bayly St. (08) 9921 3999.

ГОРОД Джералдтон находится в Чемпион-Бей, около 425 км севернее Перта. Он прославился как «Солнечный город» благодаря тому, что солнце здесь ежедневно ярко светит в течение восьми часов. Приятный климат привлекает толпы любителей солнца со всей Австралии, желающих воспользоваться достоинствами прекрасного купания и пляжами для сёрфинга. Временами здесь чрезвычайно ветрено, что тоже служит приманкой для любителей виндсёрфинга, для которых Джералдтон (особенно Магометс-Бич) является мировым центром их любимого вида спорта.

История европейского поселения в районе уходит в глубь веков, вплоть до мятежа на голландском корабле «Батавия» после того, как в 1628 году он потерпел крушение вблизи скал Хаутмен. Два члена коман-

ды были высажены здесь на берег в качестве наказания. В 1721 году голландский корабль «Зюддорт» также потерпел крушение, и считается, что уцелевшие члены команды на короткое время поселились здесь. Чемпион-Бей был впервые нанесен на карту в 1849 году, и вскоре после этого здесь была открыта медная шахта. Джералдтон стал крупным портом, и сегодня он является основной базой кораблей, промысляющих ловлей омаров.

Город сохранил многие свои исторические здания. **Музей Джералдтона** состоит из Морского музея, с останками потерпевших кораблекрушение кораблей, и старой железнодорожной станции, где размещена выставка, посвященная местной истории, дикой природе и геологии. В Джералдтоне есть два замечательных собора: собор Святого Креста с прекрасным витражом и собор Святого Френсиса Ксавье, построенный в 1916–1938 годах в византийском стиле. Маяк Пойнт-Мур с отчетливыми красными и желтыми полосами был перевезен сюда из Англии и постоянно действует с 1878 года. **Маяк Киперс Коттедж**, 1870 года, первый городской маяк, сегодня является помещением Исторического общества Джералдтона. Также в городе имеется **Галерея искусств Джералдтона**, одна из лучших галерей в стране, представляющая работы местных художников и произведения из частных и общественных коллекций.

Ряд смотровых площадок, таких как Сеперашн-Пойнт и Таркула-



Маяк Пойнт-Мур, Джералдтон

Лукаут, открывают панорамные виды на город и океан.

Музей Джералдтона
244 Marine Tee. ☎ (08) 9921 5080. ☐
Ежедневно 10.00–16.00. ● Страстн. пт, 25 и 26 дек. Вход свободный. ♿
Маяк Киперс-Коттедж
355 Chapman Rd. ☎ (08) 9921 8505.
☐ чт, 10.00–16.00. ● 25 дек.
Галерея искусств Джералдтона
24 Chapman Rd. ☎ (08) 9921 6811. ☐
Ежедневно. ● Страстн. пт, 25 дек. — 1 янв. ♿

Скалы Хаутмен 4

Джералдтон. ☎ из Джералдтона.
Джералдтон, (08) 9921 3999.

В 60 КМ ОТ ДЖЕРАЛДТОНА находятся более 100 коралловых островов, носящих название скалы Хаутмен. Здесь на самом южном в мире коралловом рифе встречаются уникальные виды кораллов. Туристы могут облететь острова на самолете или ловить рыбу и нырять с аквалангом среди кораллов.

Национальный парк Калбарри 5

Калбарри. ☎ Калбарри
(08) 9937 1104. ☐ Рассвет — закат ежедневно.

ВЕЛИЧЕСТВЕННЫЙ ландшафт Национального парка Калбарри включает в себя ошеломительный береговой пейзаж и прекрасные

ущелья внутри страны, тянущиеся по реке Мерчисон. В парке проложен ряд береговых и речных пешеходных маршрутов, которые ведут к захватывающим на вид и удивительным скальным образованиям. Маршруты имеют самую разную длину: от коротких, рассчитанных на двухчасовую прогулку, до четырехдневных серьезных путешествий. Высшими точками парка являются Хокс-Хед с видами на ущелье Нейчур-Уиндоу, где над рекой поднимаются скалы, и Росс-Грем-Лукаут, где туристы могут купаться.

Город Калбарри расположен на берегу океана, обладает хорошими туристическими возможностями и является прекрасной базой для долгих путешествий в парк. Дороги парка доступны для большинства автомобилей, но не подходят для жилых трейлеров. Лучшее время для посещения — с июля по октябрь, когда погода сухая и температура не слишком высокая. Летом она может достигать 40 °С.

Морской парк Шарк-Бей Уорлд 6

См. с. 318–319.



Центр искусств и ремесел

Карнарвон 7

7000. ☎ **11 Robinson St. (08) 9941 1146.**

ГОРОД Карнарвон, находящийся в устье реки Гаскойн, является торговым и административным центром окружающего Гаскойн региона, воротами к северу Западной Австралии. Плантации тропических фруктов: бананов, дынь и манго — протянулись вдоль реки на 16 км, фрукты идут на продажу прямо «с грядки».

Уан-Майл-Джетти, остров Баббейдж и сам Карнарвон являются популярными местами рыбной ловли. Карнарвон также является местом добычи и переработки креветок и морского гребешка. В Юбилли-Холле, построенном в 1887 году, расположен центр ремесел.

ОКРЕСТНОСТИ: в 70 км севернее Карнарвона находится Блухоулс, впечатляющая береговая скала, где воздух, смешиваясь с водяной пылью, пробивается через дыры в камнях сильными брызгами на высоту до 20 м.



Прекрасный вид на ущелье со смотровой площадки Хокс-Хед, Национальный парк Калбарри

Морской парк Шарк-Бей Уорлд



Исторический знак пристани, Манки-Миа

ЭТОТ МОРСКОЙ ПАРК был внесен в перечень Мирового наследия в 1991 году (см. с. 22–23). Парк является приютом для многих видов растений и животных, которым угрожает гибель. Здесь в течение тысячелетий происходили природные процессы, придавшие неповторимый облик незабываемому местному пейзажу. Поскольку это район мирового наследия, посетителей просят соблюдать правила, особенно при рыбной ловле. Единственным средством путешествия по парку является автомобиль, так как в большинство районов можно проникнуть только на джипе.

Национальный парк Франсуа Перон

До 1990 года территория этого парка на полуострове Перон была занята обширным пастбищем для овец.



Кейп Инскрипшн является местом, где в 1616 году появился первый европеец голландец Дирк Хартог, ступив на землю Австралии (см. с. 45).



Перон-Хомстед

Эта ферма, являвшаяся первоначально всего лишь центром пастбища, позволяет взглянуть на жизнь скотовода изнутри. Здесь есть две артезианские скважины, снабжающие горячей водой (44 °C) ванны, в которых посетителям предлагают искупаться.



Игл-Блаф

С вершины этого утеса открываются прекрасные панорамы на Фрейсинет-Рич, позволяющие видеть орланов, гнездящихся на отдаленных островах.

Денем первоначально был основан как поселение искателей жемчуга, но сегодня это в основном туристический центр и место рыбной ловли.

Мыс Стип-Пойнт обращен к Индийскому океану и является самой восточной точкой Австралии. Отсюда можно видеть Зюйтдорп-Клифс.

Зюйтдорп-Клифс названы в честь голландского корабля «Зюйтдорп», потерпевшего крушение в этих водах в 1721 году.

BERNIER ISLAND

DORRE ISLAND

DIRK HARTOG ISLAND

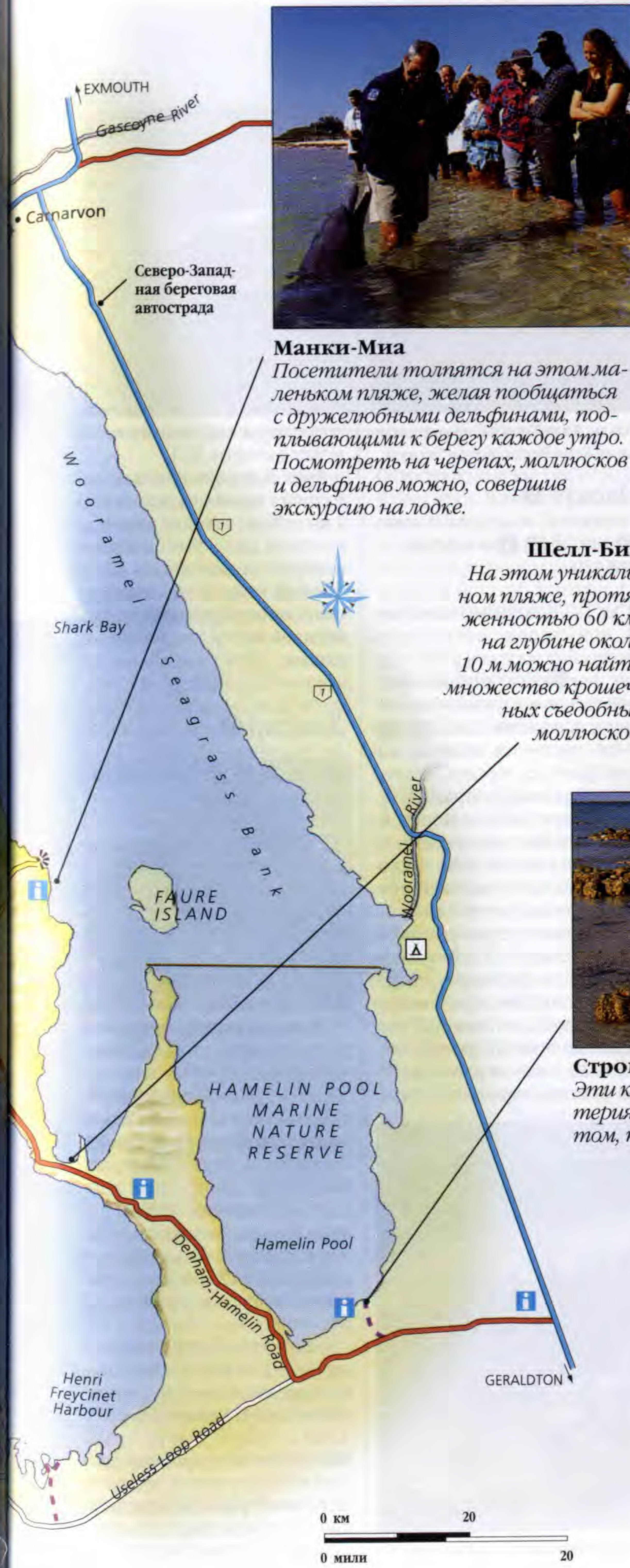
Denham Sound FRANCOIS PERON NATIONAL PARK

Useless Loop

Useless Loop Road

Henri Freycinet Harbour

Useless Loop Road



Манки-Миа

Посетители толпятся на этом маленьком пляже, желая пообщаться с дружелюбными дельфинами, подплывающими к берегу каждое утро. Посмотреть на черепаха, моллюсков и дельфинов можно, совершив экскурсию на лодке.

Шелл-Бич

На этом уникальном пляже, протяженностью 60 км, на глубине около 10 м можно найти множество крошечных съедобных моллюсков.



Строматолиты Хеймли-Пул

Эти колонны, созданные цианобактериями, могут многое рассказать о том, как развивалась жизнь на земле.

Для СПРАВКИ

Off Northwest Coastal Hwy.
 71 Knight Terrace, Denham (08) 9948 1253; Dolphin Information Centre, Monkey Mia (08) 9948 1366.
 от Перта. До Манки-Миа.



Ключ

- Автомагистраль
- Большая дорога
- Малая дорога
- Грунтовая дорога
- Только внедорожники
- Морской парк
- Граница национального парка
- Место лагеря
- Туристическая информация
- Смотровая площадка



Морской парк риф Нингалу 8

Exmouth. **I** Milyering Visitor Centre, Yardie Creek Rd, Cape Range National Park (08) 9908 2808. **☐** Ежедневно. **●** Страстн. пт, 25 дек.

ЭТОТ МОРСКОЙ ПАРК протянулся на 260 км вдоль западного берега полуострова Эксмут и вокруг его оконечности. Риф Нингалу является самым большим из барьерных рифов Западного побережья в стране и представляет собой один из замечательных образцов больших барьерных рифов вообще (см. с. 204–209). Во многих местах он расположен очень близко к берегу, и его бирюзовые воды привлекают аквалангистов. Помимо многочисленных видов кораллов, морской парк также охраняет ряд видов ярких разноцветных рыб. Некоторые пляжи северного конца парка облюбованы черепахи для размножения и ухода за потомством. Вдалеке от берега с конца марта до мая можно наблюдать китовую акулу. В длину она может достигать 18 м и является самой большой рыбой в мире.

Наилучшими местами для аквалангистов являются Токвз-Бей и спокойные воды Корал-Бей. Ряд туристических компаний предлагает подводное плавание. Посетители могут разбить лагерь в нескольких специально оборудованных Управлением охраны и использования земель (CALM) местах. Рыбная ловля здесь является другим популярным занятием, но добыча строго контролируется.



Ущелье Ярди-Крик в Национальном парке Кейп-Рейндж вблизи Эксмута

Эксмут 9

3100. **☒** **☒** **I** Murat Rd (08) 9949 1176.

РАСПОЛОЖЕННЫЙ на восточной стороне полуострова Эксмут был построен в 1967 году как центр обслуживания местной военно-воздушной базы. Военное присутствие здесь все еще очень чувствуется, но сегодня город приобрел гораздо большее значение как место туризма и используется как база Морского парка Риф Нингалу и Национального парка Кейп-Рейндж. С берега можно часто видеть гигантских черепах и китовых акул.

Несколько в стороне от города, на Влеминг-Хед, лежат останки корабля «Милдьюра», скотоводческого транспортного судна, которое затонуло в 1907 году и все еще видно с берега. Поблизости на высоком отвесном берегу, откуда открываются удивительные панорамные виды всего полуострова, находится маяк Влеминг.

ОКРЕСТНОСТИ: в Национальном парке Кейп-Рейндж находится невысокий горный хребет с красивыми ущельями и скальными обнаженными породами. Этот район первоначально находился под водой, и в известняке еще можно разглядеть остовы древних кораллов. Местная фауна представлена кенгуру, эму и большими ящерицами. Для осмотра парка предлагаются два маршрута, но мало кто рискует совершать их летом, поскольку температура воздуха в это время может достигать 50 °С.

Ярди-Крик находится на западной стороне парка, лишь в 1 км от берега океана. Короткая прогулка вдоль утесов ущелья приводит посетителей в живописный каньон, где обитают скальные кенгуру-валлаби. Также возможен маршрут сквозь ущелья.

Дампир 10

1100. **☒** **☒** **I** 4548 Karratha Rd, Karratha (08) 9144 4600.

ДАМПИР находится в Кинг-Бей на полуострове Баррап, напротив 40 островов архипелага Дампир. Он до сих пор продолжает оставаться центром обслуживания и портом для внутренних добывающих районов: на внутренний и внешний рынки отсюда поступает природный газ из ближайшего северо-западного шельфа. В городе также находится крупнейший опреснительный завод Австралии. Вид на него открывается со смотровой площадки опреснительной шахты Дампир. Дампир также является популярным местом для рыбалки как в открытом море, так и на берегу. Каждый август энтузиасты рыбной ловли съезжаются в город на соревнования рыболовов.

Полуостров Баррап является одним из самых знаменитых мест древнего искусства аборигенов япарара в Австралии.

ОКРЕСТНОСТИ: архипелаг Дампир, в 45 км от города, предлагает большое разнообразие занятий: от рыбной ловли до наблюдения за китами. Спортивная



Белые пески Токвз-Бей в Морском парке рифа Нингалу



Ханимун-Коув, один из самых популярных пляжей в Пойнт-Самсон

рыбная ловля здесь особенно хороша при наличии таких видов, как тунец, сериолелла и кинфиш.

Почти половина островов представляет собой является природные заповедники и место обитания редких видов, включая оливкового питона и редкого представителя черных змей. Доступ на острова возможен только на лодке.



Фасад церкви Святой Троицы в Роборне

Роборн 11

1400. **☒** **I** Queen St. (08) 9182 1060.

РОБОРН, основанный в 1866 году, расположен в 14 км от побережья и является старейшим городом Пилбара. Здесь сохранилось несколько каменных зданий, включая старую тюрьму, в которой теперь размещаются туристический офис и галерея ремесел, и церковь Святой Троицы (1894). Роборн — это начало маршрута Эмма-Уайтнелл-Херитадж (52 км), пейзажного путешествия отсюда до Коссака и Пойнт-Симпсона. Любые подробности можно узнать в туристическом офисе.

ОКРЕСТНОСТИ: примерно в 150 км находится Национальный парк Миллстрим-Чичестер, с покрытыми пышной растительностью пресноводными водоемами и богатой животной и растительной жизнью.

Город Коссак 12

Queen St., Roebourne (08) 9182 1060.

ГОРОД Тьен Цин Харбор был основан в 1863 году и быстро стал местом развивающейся индустрии добычи жемчуга, привлекающей людей издалека — из Китая и Японии. Поселение было переименовано в Коссак в 1872 году после визита губернатора Уэлда на борту корабля «Коссак» (Cossack). Однако счастливый час города вскоре миновал. Жемчуг стали добывать в Бруме (см. с. 322), и к 1910 году гавань Коссака покрылась илом. В конце 1870-х годов в этом призрачном городе начались реставрационные работы, и сегодня под управлением графства Роборн он превратился в достопримечательность, продолжающую волновать многих туристов.



Старое помещение суда в Коссаке

Пойнт-Самсон 13

200. **I** Queen St., Roebourne (08) 9182 1060.

ЭТО МАЛЕНЬКОЕ поселение было основано в 1910 году для того, чтобы выполнять функции порта, ранее принадлежавшие Коссаку. Сегодня здесь небольшое рыболовное предприятие и две гавани. Наилучшие пляжи находятся на Ханимун-Коув и рифе Самсон, где туристы могут плавать с аквалангом среди кораллов или во время отлива искать скальных омаров.

Национальный парк Карижини 14

Tom Price (08) 9188 1112. **☐** Ежедневно (при благоприятной погоде).

РАСПОЛОЖЕННЫЙ в районе хребта Хамерсли, в сердце региона Пилбара, Национальный парк Карижини охватывает примерно 600 000 га. Это второй по величине национальный парк штата после Национального парка Пурнулулу (см. с. 323).

Парк располагает тремя выдающимися ландшафтами: барханы и горные хребты, покрытые эвкалиптовыми лесами, сухой, стелющийся кустарник и великолепные ущелья на севере. Лучшим временем для посещения парка являются зима, когда дневная жара вполне переносима, и весна, когда цветение растений достигает своего апогея.

Плато Кимберли и пустыни



Шлем ловца жемчуга, Брум

Последний рубеж Австралии, Кимберли, является обширным, отдаленным холмистым регионом сухого, красного ландшафта. Глубокие реки разрезают горные хребты, и на некоторых участках береговой линии наблюдается самый высокий уровень прилива в Южном полушарии. Сезонные климатические контрасты прибавляют району ощущение изоляции, поскольку беспощадная жара сухого сезона и ливневые потоки дождливого препятствуют проникновению на столь враждебную территорию. Апрель и сентябрь — самое время для знакомства с этой местностью, когда можно наблюдать лучшие природные виды страны, такие как кратер Уолф-Крик и Бангл-Бангл. На юге лежат негостеприимные Большая Песчаная пустыня и пустыня Гибсон.



0 км 200
0 мили 200

МЕСТА, КОТОРЫЕ СТОИТ ПОСЕТИТЬ

- Брум 15
- Дерби 16
- Холс-Крик 17
- Национальный парк Пурнулулу (Бангл-Бангл) 18
- Уиндем 19

Ключ

- Автомагистраль
- Большая дорога
- Малая дорога
- Река



КАРТА

- Плато Кимберли и пустыни
- Север Перта, с. 312–321

Брум 15

13 000. Угол Bagot St. и Broome Hwy (08) 9192 2222.

БРУМ, впервые заселенный европейцами в 1860-е годы, скоро стал самым доходным жемчужным регионом Австралии. Искатели жемчуга из Азии наводнили город, и спустя два десятилетия он приобрел многокультурный характер, который сохраняется и поныне. Индустрия туризма сегодня потеснила жемчужную, но о прошлом города можно судить по нескольким своеобразным магазинам, а также по китайскому и японскому кладбищам, где покоятся сотни ныряльщиков за жемчугом.

Вблизи города находится популярный пляж Кейбл-Бич. На Кейбл-Бич Род расположен Крокодилий парк Брума, в котором проживают более 1000 этих прожорливых рептилий.

Крокодилий парк Брума
Cable Beach Rd. (08) 9192 1489. Ежедневно.



Поездка на верблюдах вдоль знаменитого Кейбл-Бич, окрестности Брума



Пресноводный крокодил греется на солнце, ущелье Уиндьяна

Дерби 16

5000. 2 Clarendon St. (08) 9191 1426.

ДЕРБИ является воротами в царство удивительных ущелий. В числе наиболее интересных мест города — дом Уотфингера, старая тюрьма Дерби и Ботанический сад.

В южной части города находится 1000-летний баобаб Призона, дерево 14 м в обхвате. В конце XIX столетия он использовался для ночлега каторжников перед последним путешествием в тюрьму Дерби.

ОКРЕСТНОСТИ: Дерби стоит на западном конце Гибб-Ривер Род, которая ведет к трем национальным паркам, носящим общее название **Национальные парки Девониен-Риф**. Эти парки — Уиндьяна-Годж, Таннел-Годж и Гейки-Годж — обладают самыми живописными ущельями в Австралии.

Национальные парки Девониен Риф

До Derby. Derby (08) 9191 1426. Пн–пт. Гос. праздники.

Холс-Крик 17

1400. Community Resource Centre, Great Northern Hwy (08) 9168 6262.

ХОЛС-КРИК был местом первого всплеска «золотой лихорадки» в Западной Австралии в 1885 году, а сегодня это центр горной промышленности. Вблизи первоначального места города находится вертикальная стена кварца, известная как

Чайна-Рок. В 130 км к югу, в **Национальном парке Уолф-Крик Крейтер**, находится второй по величине в мире кратер метеорита.

Национальный парк Уолф-Крик Крейтер

Halls Creek. Halls Creek (08) 9168 6262. Апр.–сент.: ежедневно. Дождливая погода (дороги непроходимы).

Национальный парк Пурнулулу (Бангл-Банглс) 18

Kununurra, Halls Creek. Kununurra (08) 9168 1177. Апр.–нояб.: ежедневно.

ЗАНИМАЮЩИЙ более 320 000 га наиболее удаленного ландшафта Западной Австралии, Национальный парк Пурнулулу



Загадочные скалы Бангл-Бангл, Национальный парк Пурнулулу

был образован в 1987 году. Это местоположение местных народов кижя и яру, которые взаимодействуют с управлением национального парка в развитии культурного туризма.

Самой знаменитой частью парка является Бангл-Бангл Рейндж, состоящий из скал уникальной формы, напоминающей улей, покрытый коркой кремнезема и цианобактерий.

Уиндем 19

900. 6 Great Northern Hwy (08) 9161 1281.

ПОРТ Уиндем лежит у северной оконечности Грейт Нордем Хайвэй в заливе Кембридж. Город был основан в 1888 году, частично для обслуживания «золотой лихорадки» в Холс-Крик и частично как центр местного скотоводства. Он также служил складом товаров, которыми афганские караваны снабжали скотоводческие фермы северного Кимберли. Городское афганское кладбище хранит память об этих несгибаемых торговцах, благодаря которым фермы пионеров округа смогли выжить.

Старый порт Уиндема был первоначальным местом города и все еще сохраняет ряд зданий XIX столетия, включая старую почту, старое помещение суда и Энтонс-Лендинг, где была построена первая дамба. Фотоархив музея показывает живую историю порта.

В районе вокруг Уиндема много крокодилов. Пресноводных и морских крокодилов можно видеть в **Крокодилий парке Уиндема** или случайно в зарослях Блад-Дрейн Крокодайл Лукаут или Крокодайл-Хоул. Для полноты картины при въезде в город туристов приветствует четырехметровый морской крокодил из бетона. Морские крокодилы опасны для людей, так что около воды следует быть осторожными.


Около 25 км от Уиндема в Мучалабра-Дам можно видеть каменные скульптуры аборигенов.

Ферма крокодилов
Barylette Rd. (08) 9161 1124.

Ежедневно. 25 дек.



ЮЖНАЯ АВСТРАЛИЯ



Знакомство с Южной Австралией с. 326–331

Аделаида и Юго-восток с.332–349

Полуострова Эйр

и Йорк, Дальний Север с.350–361



Южная Австралия: введение

Южная Австралия богата разнообразными ландшафтами. Великолепные песчаные пляжи и крутые утесы отрывают дорогу к пышным долинам, горам и колосящимся полям пшеницы и ячменя. По мере продвижения внутрь страны характер территории резко меняется, поскольку климат становится жарче и суше. Дальний Север охватывает обширные районы и включает в себя хребт Флиндерс и Кубер-Педи, места добычи. Основное население живет в столице, Аделаиде, и винодельческих городах Клэр и Баросса-Вэли.



**ПОЛУОСТРОВ ЙОРК
И ЭЙР, ДАЛЬНИЙ СЕВЕР**
(см. с. 350–361)



В Кубер-Педи площадка для гольфа является одним из немногих наземных объектов этого странного малонаселенного шахтерского города. Многие его дома построены под землей, для того чтобы спастись от сурового пыльного климата района (см. с. 360).



Порт-Огаста (см. с. 357) является большим автомобильным и железнодорожным узлом, открывающим ворота Дальнего Севера. В городе среди современных зданий сохраняются несколько старых ферм.

Остров Кенгуру (см. с. 346) является нетронутой гаванью, изобилующей местной флорой и фауной. В Киркпатрик-Пойнт к юго-западу лежат скалы Ремаркабл-Рокс, которые ветром, дождем и морем превращены в скульптуры.



0 км 100
0 мили 100



Куорн (см. с. 361) был важной железнодорожной станцией в конце XIX столетия и сохраняет много памятников жизни пионеров. Сегодня здесь начинается Рич-Рич Рейлстешн, восстановленная дорога, по которой ходят поезда виноградных вин и локомотивы для туристов.



Хребт Флиндерс (см. с. 361) тянется от залива Сент-Винсент далеко в необжитые районы. Здесь можно найти несколько наиболее первобытных пейзажей Южной Австралии и совершить прекрасные прогулки по бушу.




Район виноделия Баросса включает долину Бароссы и долину Иден. Обе представляют собой пышно цветущие районы и место дюжины известных винодельческих предприятий, датируемых XIX столетием (см. с. 348–349).



Аделаида (см. с. 336–341) — столица штата с многочисленными хорошо сохранившимися колониальными зданиями. Ее космополитическую атмосферу можно наблюдать в оживленных ресторанах, галереях искусства и на зрелищных площадках.



**АДЕЛАИДА И
ЮГО-ВОСТОК**
(см. с. 332–349)



Маунт-Гамбиер (см. с. 346) лежит на склонах потухшего вулкана с тем же названием. Одно из кратерных озер вулкана, Голубое, приобретает свой интенсивный цвет в летние месяцы.

Птицы Южной Австралии



Южно-австралийский волнистый попугайчик

ШИРОКИЕ, РАЗНООБРАЗНЫЕ территории Южной Австралии являются местом обитания почти 380 видов птиц. Чайки, орланы и пингвины живут вдоль побережья, в то же время цапель, уток и бакланов можно найти во внутренних водоемах. Розеллы и другие попугаи являются привычными обитателями парков Аделаиды. Низкорослый эвкалиптовый кустарник, некогда покрывавший большую часть штата, является приютом кустарниковой совы и множества медоедов. Хребет Флиндерс и Дальний Север — страна хищных птиц, таких как сапсан и клинохвостый орел. Хотя большинство земель расчищены под фермы, многие места обитания охраняются в пределах национальных парков штата.



Эти пингвины являются самыми крошечными пингвинами, найденными в Австралии. Единственный вид, размножающийся на материке, они кормятся рыбой и рыболовной приманкой, ловко выуживая ее из-под воды.



ХРЕБТ ФЛИНДЕРС И АУТБЭК

Скалистые горы и глубокие ущелья хребта Флиндерс предоставляют приют разнообразным видам пернатых. Наиболее интересны хищные птицы. Гнезда клинохвостых орлов можно найти на больших эвкалиптах или на выступах скал, а самих орлов — поедаящими трупы животных в безводных необжитых регионах.



ФАУНА ЭВКАЛИПТОВОГО КУСТАРНИКА

Большая часть покрытых низкорослым кустарником земель расчищена для нужд сельского хозяйства. Оставшиеся районы, такие как Национальный парк Биллиатт вблизи Локстона, — важное место гнездования некоторых редких видов птиц. Терпеливые наблюдатели могут увидеть золотых свистунов, красных и белоухих медоедов. Лучшее время для посещения — конец зимы, весна и начало лета.



Клинохвостые орлы с огромным размахом крыльев (2,3 м), как правило, сидят на сухих деревьях и телефонных столбах.



Глазчатые куры, осторожный и бесшумный вид, высотой до 60 см. Они откладывают яйца на земле, в гнезда из листьев и веток.

Сапсаны не строят гнезд, а откладывают яйца на открытые выступы или в дупла деревьев. Величественные в полете, они бросаются на свою добычу на большой скорости с частичной или полностью сложенными крыльями.



Западноавстралийские трещотки, редкие и чрезвычайно скрытные, держатся близко к земле. Они быстро бегают и летают, и их можно заметить по резкому, довольно неприятному крику.



Настороженный взгляд эму

Эму

Эму — громадные, нелетающие птицы, обитающие только в Австралии. По высоте (1,5–1,9 м) они уступают лишь африканским страусам. У них длинные сильные ноги, и на коротких отрезках они могут развивать скорость до 50 км в час. Самки обладают характерным голосом, подобным стуку барабана. Яйца они откладывают на землю или на тонкий слой травы и листьев. Самец высиживает их в течение семи недель, потом воспитывает и сопровождает молодняк до 18 месяцев. Эму обитают на всей территории Австралии, главным образом на открытых равнинах. Двигаясь по одиночке или стаями, они передвигаются на значительные расстояния, и поэтому у них большой ареал обитания.



Мягкое серо-черное оперение эму



БОЛОТИСТЫЕ МЕСТООБИТАНИЯ

Заболоченные или затопленные земли, такие как Национальный парк Куронг (см. с. 343), дают пищу и приют для гнездования многим видам водных птиц. Они предоставляют им также неоценимое убежище в периоды засухи. Перелетные птицы, такие как острохвостые сибирские кулики, используют эти районы для подкормки и отдыха при перелетах.

Австралийские журавли, высотой до 1,3 м и с размахом крыльев до 2,3 м, знамениты своими впечатляющими танцами с прыжками, поклонами и хлопанием крыльев.



Кранчатые утки похожи на обыкновенную водоплавающую птицу с характерными чертами лебедя. Темные, без ярких отметин, они трудноразличимы. Это одна из самых редких в мире уток.



ЛЕСНЫЕ МЕСТООБИТАНИЯ

Лесные районы, такие как Национальный парк Белейр вблизи Аделаиды, служат опорой многим видам, таким как медоеды, розеллы и кукабарры. В таких местах обычно много пищи и хорошие условия для гнездования и высиживания потомства. Несмотря на рост поселений человека в этих районах, пернатый мир здесь по-прежнему богат. Рассвет и сумерки являются лучшим временем для наблюдения за птицами.

Розеллы Аделаиды обычно обитают в районе хребта Маунт-Лофти и парковых землях Аделаиды. Их оперение окрашено в яркие оттенки красного, оранжевого и голубого.

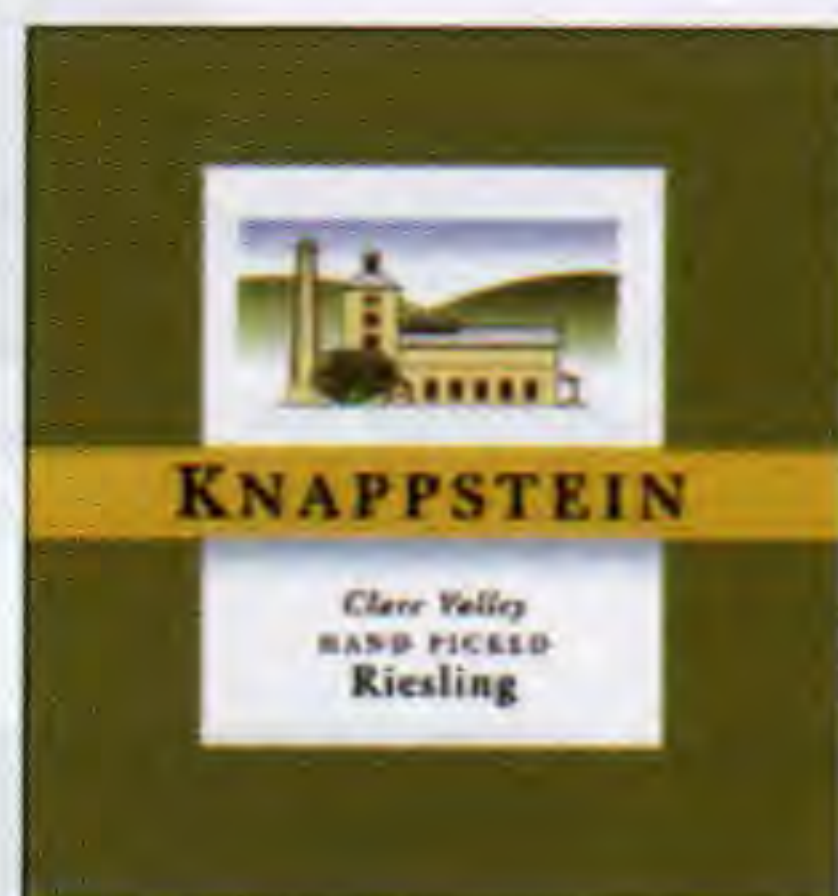


Снеющиеся кукабарры относятся к одним из самых больших в мире зимородков. Они знамениты своим громким маниакальным криком, часто начинаемым одной птицей и быстро подхватываемым другими.


Вина Южной Австралии

Южная Австралия производит более половины австралийских вин, в том числе одни из самых лучших. С ее многочисленных виноградников приходит ослепительное разнообразие вин — некоторые произведены на старейших в мире предприятиях. Штат имеет славную историю виноделия, здесь живут такие известные производители, как Хардис, Пенфолдс, Якобс-Крик Бенрок Стейшн. Фактически все винодельни приглашают туристов на дегустацию.

Тим Кнаппштайн, удостоенный награды винодельческое предприятие долины Клэр, производит рислинг европейского типа.



Бриджуотер-Милл — винодельческое предприятие, знаменитое в районе благодаря превосходному ресторану. Ежедневно в подвалах проводится дегустация его продукции.



Винодельческий завод Сeven-Хилс находится в сердце долины Клэр, одного из первых винодельческих регионов Южной Австралии.

РАЙОНЫ ВИНОДЕЛИЯ

В Южной Австралии имеются восемь четко обозначенных винных зон, которые, в свою очередь, делятся на районы. В их числе долина Бароссы (см. с. 348–349), где вина производятся в течение уже 150 лет; долина Клэр, известная своими рислингами, каберне совиньоном и ширазом; и Кооноварра, являющаяся лучшим регионом красного вина благодаря своей почве. Долина Мак-ларен, долина Муррея, Аделаида-Плейнс, Риверленд, Лаймстон-Кост и Аделаида-Хилс являются другими обширными районами.



Виноград **каберне совиньон** имеет большой успех в штате благодаря яркому фруктовому аромату.

Аделаида-Хилс знаменит своим превосходным виноградом пино нуар, шардоне и рислинг.



Черное марочное из Бароссы Вольфа Бласса обладает богатым дубовым ароматом и является одним из собственных вин этого всемирно известного вино торговца. Бласс получил более 2000 международных медалей за свое вино.



Ключ

- Долина Клэр
- Долина Бароссы
- Долина Иден
- Аделаида-Хилс
- Долина Мак-ларен

- Риверленд
- Лангхорн-Крик
- Падавей
- Реттонбалли
- Кунаварра

КЛЮЧЕВЫЕ ФАКТЫ



Местоположение и климат

Климат центрального штата Австралии меняется от средиземноморского в долине Муррея до прохладного в Аделаида-Хилс и районах юго-востока. Сбор винограда начинается в разгар лета, и тогда гроздья часто снимают и дают по ночам для того, чтобы сохранить как можно больше аромата.

ных вин, в том числе: шираз, каберне совиньон, гренач, мерло и пино нуар — красные; шардоне, рислинг, семильон, совиньон бланк и фронтиньяк — белые.



Лучшие производители

Penfolds, Bethany, Grant Burge, St. Hallet, Henschke, Seppelt, Mountadam, Hardy, Seaview, Orlando, Wolf Blass, Yalumba, Grosset, Jim Barry, Pollets, Taylors, Wynns, Mildara, Chapel Hill, d'Arenberg, Piter Lehmann, Renmano, Tim Knapstein, Bridgewater Mill, Seven Hills. (В этот список внесены только производители, получившие сертификат качества штата.)



Разнообразие виноградных вин

Южно-австралийские вино торговцы производят большое разнообразие виноград-




Созревание в бочках на винодельческом предприятии Берри Ренмано в долине Муррея является одной из традиционных техник, все еще применяемых в производстве высококачественных столовых вин.

Винодельческое предприятие Винис знаменито прекрасными каберне совиньон и другими красными винами. Винодельческое предприятие в равной степени интересно своей архитектурой с тройным фронтонном, помещенным на этикетке.



Виноградник Ялумба, основанный в 1849 году, является старейшим в регионе Кооноварра. Кооноварра считается регионом лучших столовых вин в Австралии. Здесь климат похож на климат Бордо во Франции.



АДЕЛАИДА И ЮГО-ВОСТОК

ЮГО-ВОСТОК является богатым регионом с сосновыми лесами, виноградными и живописным побережьем. Столица штата, Аделаида, представляет собой город, полный жизни, окружающие холмы которого от долины Бароссы до долины Мак-Ларен изобилуют виноградниками. К востоку великий Муррей несет свои воды от границы Виктории вниз к южной части Индийского океана. В стороне от полуострова Флоро лежит остров Кенгуру — царство живой природы.


Это регион, на протяжении 10 000 лет служивший родиной аборигенам, был заселен европейцами в 1836 году, когда губернатор Джон Хиндмарш объявил его британской колонией. Вильям Лайт, генерал-инспектор, выбрал место для основания города Аделаиды.

Поселение было создано на основе теории свободной колонизации, опирающейся исключительно на продажу земли, и ни одного каторжника сюда привезено не было. Элегантная Аделаида была спланирована полковником Лайтом. Благодаря хорошо продуманной планировке вся территория, разделенная площадями и садами в центре города, была окружена парковой зоной на окраинах. Викторианские здания Аделаиды обязаны своим происхождением богатству, принесенному сельским хозяйством и добывающей промышленностью. В середине XX столе-

тия в городе появились автомобили и производство бытового оборудования.

Южная Австралия традиционно была толерантной. Многие из первых поселенцев были нонконформистами из Великобритании, искавшими более открытого общества. Другие, например первые мигранты из Германии, лютеране, спасались от преследований на родине. Они поселились в Хандорфе и долине Бароссы, где и создали винодельческую промышленность.

Благодаря обильным дождям и полноводному Муррею регион является самым плодородным в штате. Побережье острова Кенгуру привлекает туристов удивительными пейзажами и щедрой нетронутой природой. А на полуострове Флоро расположен прекрасный Национальный парк Кууронг.



Бочки портувейна и шерри на винодельческом предприятии, долина Бароссы

Аделаида и Юго-восток

Аделаида и юго-восток — это самые щедрые и плодородные регионы Южной Австралии. Аделаида, столица штата и наиболее подходящая база для изучения региона, лежит на гладкой равнине между горами Лофти и популярными белыми песчаными пляжами залива Сент-Винсент, восточнее мыса Джервис. Сам город, зеленый и элегантный, с множеством старинных зданий и исторических мест, на северо-востоке переходит в живописные деревни XIX столетия и долину Бароссы с ее винодельческими предприятиями. К востоку и югу находятся крупнейшая река Австралии Муррей и дюны полуострова Флеро. Далее к юго-востоку красоты прибрежного Национального парка Кууронг и побережья Индийского океана контрастируют с плоским сельскохозяйственным внутренним районом. Неподалеку отсюда лежит природное величие острова Кенгуру со щедрой живой природой и живописными скалами.



0 км 50
0 миль 50

СМ. ТАКЖЕ

- Где остановиться, с. 481–483
- Где поехать, с. 514–515



Птицы на водной глади лагуны Бул в заповеднике Наракурте-Кейвс

МЕСТА, КОТОРЫЕ СТОИТ ПОСЕТИТЬ

- Аделаида, с. 336–341 ①
 Национальный парк Белейр ②
 Бердвуд ⑦
 Хандорф ④
 Остров Кенгуру ⑧
 Маунт-Гамбиер ⑨
 Маунт-Лофти ⑥
 Муррей ⑫
 Наракурте-Кейвс ⑪
 Пенола ⑩
 Стратхалбин ⑤
 Заповедник Варравонг ③

Тур

- Долина Бароссы ⑬

Вид из парковой зоны Аделаиды на собор Святого Петра



Вид Муррея между Суон-Рич и Уолкер-Флет

ПОЕЗДКИ ПО ОКРУГЕ

Центр города лучше всего исследовать во время пешей прогулки — это занимает совсем немного времени. В столичном районе существует развитая сеть общественного транспорта: электропоезда, автобусы и такси, — хотя в выходные дни движение его часто ограничено. Для автомобилистов, однако, городские автомагистрали удобны, и движение по ним в основном незначительное. За пределами Аделаиды общественный транспорт развит плохо, хотя в большинство районов можно попасть на междугородних автобусах. Автомобиль, благодаря автомагистралям и сети дорог высокого качества, является наиболее эффективным средством передвижения в регионе. В дополнение, между Аделаидой и Маунт-Гамбиер действует местное воздушное сообщение. На остров Кенгуру можно попасть воздушным рейсом из Аделаиды и также паромом от мыса Джервис. Преимущественно ровный ландшафт также делает этот район доступным для мотоциклистов и пешеходов.

Ключ

- Автострада
- Дорога местного значения
- Проселочная дорога
- Маршрут с красивыми видами
- Река
- Смотровая площадка

Указатель улиц: Аделаида ①



Статуэтка из музея

КУЛЬТУРНЫЙ ЦЕНТР АДЕЛАИДЫ находится между обширной, обсаженной деревьями Норт-Террас (North Terrace) и рекой Торренс. Вдоль Норт-Террас находится ряд внушительных общественных зданий XIX столетия, в том числе городская библиотека, музей, галерея искусств и два университетских корпуса. К западу, на берегу реки расположен Фестивальный центр. Этот многоцелевой театральный комплекс, включающий открытый амфитеатр, раз в два года является местом проведения Фестиваля искусств Аделаиды (см. с. 37). К востоку, также на берегу реки, находятся Ботанический сад и Зоопарк.



Торренс

Посетители могут взять напрокат весельные лодки для того, чтобы путешествовать по этой спокойной реке и любоваться прибрежными видами Аделаиды.

Музей миграции и поселения рассказывает истории тысяч людей более 100 национальностей, которые оставили все в прошлом, чтобы начать новую жизнь в Южной Австралии.



Фестивальный центр

Завершенный в 1977 году, этот комплекс предназначен для проведения фестивалей искусств на берегу реки, радуется своим расположением и является популярным местом пикников.



Здание парламента

Десять мраморных коринфских колонн украшают фасад здания парламента, который был закончен в 1939 году, более чем 50 лет спустя после начала строительства.

★ **Ботанический сад** Пышный сад, простирающийся на площади 20 га, был заложен в 1855 году. Здесь есть искусственные озера и прекрасная двухсотлетняя оранжерея, в которой был воссоздан уголок влажного тропического леса.



Для справки

1,1 млн. West Beach, 10 км к западу от города. North Terrace (междугородний); Richmond Rd, Keswick. Центральная автобусная станция, Franklin St. Glenelg Jetty, Glenelg Beach. 18 King William St. (08) 8303 2033. Фестиваль искусств Аделаиды; Womadelaide (февр., раз в два года).



Художественная галерея Южной Австралии

Такие работы, как «питьевые фонтаны» Кристофера Хили, представляют здесь современную живопись и скульптуру.

0 метры 100
0 ярды 100

Ключ

— Рекомендуемый маршрут

Что стоит посмотреть

- ★ Ботанический сад
- ★ Музей Южной Австралии

★ Музей Южной Австралии

Музей Южной Австралии — это прежде всего естественно-научный музей, и известен он благодаря прекрасной коллекции искусства аборигенов, в числе которой это живописное произведение на коре художника с острова Мелвилл «Сбор тотема» (см. с. 266).



Южно-Австралийский музей полиции помещается в старых казармах конной полиции, построенных в 1851 году. Его экспозиция посвящена истории законодательства и правопорядка в штате.



Прогулка по Аделаиде

Бумеранги из Музея Южной Австралии

АДЕЛАИДУ, город большого очарования с неторопливым образом жизни, легко обойти пешком. Столица штата ограничена широкими террасами и парковыми зонами, а центр города имеет современную прямоугольную планировку. И хотя здесь имеется ряд зеленых площадей и изящных каменных зданий XIX века: Аделаида высоко ценит свое прошлое, — это во многих отношениях современный город. Целебный климат и великолепные местные вина и продукты способствуют все большему изобилию уличных ресторанов и кафе. Город стал культурной столицей Австралии благодаря Фестивалю искусств (см. с. 37).

Площадь Виктории

Flinders & Angas Sts.

Площадь Виктории (Victoria Square) лежит в географическом центре города. Посередине стоит фонтан, созданный скульптором Джоном Доуи в 1968 году. Его темой являются три реки, из которых Аделаида берет свою воду: Торренс, Муррей и Онкапаринга. Правительственные здания были построены на большей части площади в колониальный период, и многие из них еще существуют как память ушедшего века.

На северной стороне площади Виктории стоит Главный почтамт, внушительное здание с изысканно украшенным главным холлом и часовой башней. Открытое в 1872 году, оно получило одобрительную оценку со стороны английского романиста Энтони Троллопа как «величественнейшее сооружение города».

На углу Уэйкфилд-стрит, на восточной стороне площади Виктории, стоит католический собор Святого Френсиса Ксавье. Первоначально собор, освященный в 1858 году, представлял собой более простое здание, и планам по его расширению препятствовало отсутствие в штате богатых като-

ликов. Строительство собора было завершено в 1996 году.

На южной стороне площади находится центр юрисдикции Аделаиды и Магистратский суд. Верховный суд, построенный в 1860-е годы, имеет палладианский фасад.

Городская мэрия

128 King William St. ☎ (08) 8203 7203.

☐ Пн-пт. ● Гос. праздники. ♿

Когда мэрия Аделаиды, спроектированная в итальянском стиле Эдмундом Райтом, была построена в 1866 году, она оказалась самым значительным сооружением Кинг Уильям-стрит. Мэрия сразу же стала главным местом концертов и торжественных приемов и все еще остается таковым по сей день. Главными отличительными чертами здания являются величественная лестница и высокий богато украшенный потолок.

Дом Эдмунда Райта

59 King William St. ☎ (08) 8226 8555.

☐ Пн-пт. ● Гос. праздники. ♿

Дом Эдмунда Райта, первоначально построенный для Банка Южной Австралии в 1878 году, был предназначен к сносу в 1978 году. Однако всеобщий



Деталь изысканного фронтального парапета дома Эдмунда Райта

протест привел к его покупке городом и реставрации. Здание было переименовано в честь главного архитектора Эдмунда Райта. Искусство и мастерство исполнения четких пропорций и деталей фасада ощущаются также и в прекрасном интерьере. Сегодня здание является помещением Управления историческим наследием Южной Австралии.

Далее по Кинг Уильям-стрит на углу Норт-Террас стоит одна из самых замечательных скульптур Аделаиды, Мемориал войне в Южной Африке. Он поставлен в память о тех, кто пожертвовал своими жизнями в Англо-бурской войне (1899–1902).



Яблоки на прилавке Центрального рынка Аделаиды

Центральный рынок

Gouger St. ☎ (08) 8203 7494. ☐ Вт, чт-вс. ● Гос. праздники. ♿

К западу от площади Виктории между Гугер и Гроут-стрит уже более 125 лет находится Центральный рынок Аделаиды. Смена этнического состава общества Аделаиды отражается в разнообразии продаваемых продуктов. Сегодня азиатские магазины соседствуют со старыми мясными и деликатесными прилавками в европейском стиле, и часть района стала собственным Китайским кварталом Аделаиды. Вокруг рынка открылись дюжины ресторанов и кафе, где местные продукты приспособляются для нужд различных национальных кухонь.



Вид на площадь Виктории в центре Аделаиды с высоты птичьего полета

Танданья

253 Grenfell St. ☎ (08) 8224 3200. ☐

ежедневно 10.00–17.00. ● Страстн.

пт, 25 дек., 1 янв. ☎ ☎ ☎ ☎

Танданья — это название района Аделаиды на языке аборигенов. Здесь расположены галереи местного искусства, мастерские и выставочные залы. Есть кафе и магазин подарков и сувениров, торгующий изделиями аборигенов.



Спящий варан '96, Мишеля Томми Ябанарди в Танданья

Музей миграции и поселения

82 Kintore Ave. ☎ (08) 8207 7580.

☐ Ежедневно. ● Страстн. пт, 25 дек. ♿

Музей находится рядом с Городской библиотекой, в здании, которое некогда было аделаидским Приютом для бездомных.

Экспозиция музея рассказывает историю людей из многих уголков мира, пришедших сюда начать новую жизнь, и демонстрирует культурное разнообразие общества Южной Австралии. Реконструкции домов первых поселенцев раскрывают причины, заставившие иммигрантов покинуть свою родину, их надежды на новую жизнь, трудности их путешествий и то, что они нашли, приехав в новую колонию.


Музей Южной Австралии

North Terrace. ☎ (08) 8207 7500. ☐

Ежедневно 10.00–17.00 ● Страстн.

пт, 25 дек. ♿

Этот музей, вход в который обрамлен с обеих сторон громадными скелетами китов, обладает рядом интереснейших коллекций, включая Египетскую комнату и многие естественно-научные экспозиции. Однако наибольший интерес представляют получившие мировую известность собрание более 37 000 предметов искусства аборигенов и 50 000 фотографий, а также большое количество звуковых и видеозаписей.



Уличный фокусник на Рандл-Молл, главной торговой улице Аделаиды

Рандл-Молл

Adelaide Arcade. ☎ (08) 8223 5522.

☐ Ежедневно. ● Гос. праздники.

Основной торговый район Аделаиды, с его магазинами, бутиками и небольшими лавками, находится на улице Рандл-Молл. От центральной улицы отходят несколько сводчатых галерей, в том числе самая известная — Аркада. Интерьер, модернизированный в 1960-е годы, позже был полностью воссоздан и вновь обрел свою былую красоту.

ЦЕНТР АДЕЛАИДЫ

- Мэрия ③
- Центральный рынок ①
- Дом Эдмунда Райта ④
- Музей миграции и поселения ⑤
- Рандл-Молл ⑦
- Музей Южной Австралии ⑥
- Площадь Виктории ②

Центральный рынок

Gouger St. ☎ (08) 8203 7494. ☐ Вт, чт-вс. ● Гос. праздники. ♿

К западу от площади Виктории между Гугер и Гроут-стрит уже более 125 лет находится Центральный рынок Аделаиды. Смена этнического состава общества Аделаиды отражается в разнообразии продаваемых продуктов. Сегодня азиатские магазины соседствуют со старыми мясными и деликатесными прилавками в европейском стиле, и часть района стала собственным Китайским кварталом Аделаиды. Вокруг рынка открылись дюжины ресторанов и кафе, где местные продукты приспособляются для нужд различных национальных кухонь.



Дом Эрса

ДОМ ЭРСА является одним из лучших примеров колониальной архитектуры эпохи Регентства в Австралии. Начиная с 1855 года и до своей смерти в 1897 году владельцем дома был сэр Генри Эрс, бывший премьер-министр Южной Австралии и влиятельный бизнесмен. Первоначально дом был чрезвычайно прост, но расширялся с годами по мере роста статуса и богатства владельца. Своим окончательным обликом этот элегантный особняк обязан прежде всего известному колониальному архитектору сэру Джорджу Стрикленду Кингстону. Отреставрированный дом сегодня принадлежит Управлению историческим наследием Южной Австралии и имеет два ресторана. Самое старое помещение дома открыто для публики, и здесь находится прекрасная коллекция викторианской мебели, антиквариата и предметов искусства.



Вид на фронтон дома с Норт-Террас

Рифленая крыша



★ Спальня

Главная спальня была тщательно восстановлена в поздневикторианском стиле. Ее подлинный вид отражает процветание, принесенное открытием в 1870-е годы богатых залежей полезных ископаемых Южной Австралии.

ЧТО СТОИТ ПОСМОТРЕТЬ

- ★ Спальня
- ★ Столовая для приемов



Бальный зал

Этот затейливо украшенный карниз датируется 70-ми годами XIX века. По-видимому, он был расписан Чарльзом Гоу, служащим шотландской фирмы «Лион и Готье», который, как считают, выполнил в доме все работы по отделке интерьера.

Библиотека, меблированная длинным обеденным столом, может быть сдана для проведения различных мероприятий.

★ Столовая для приемов

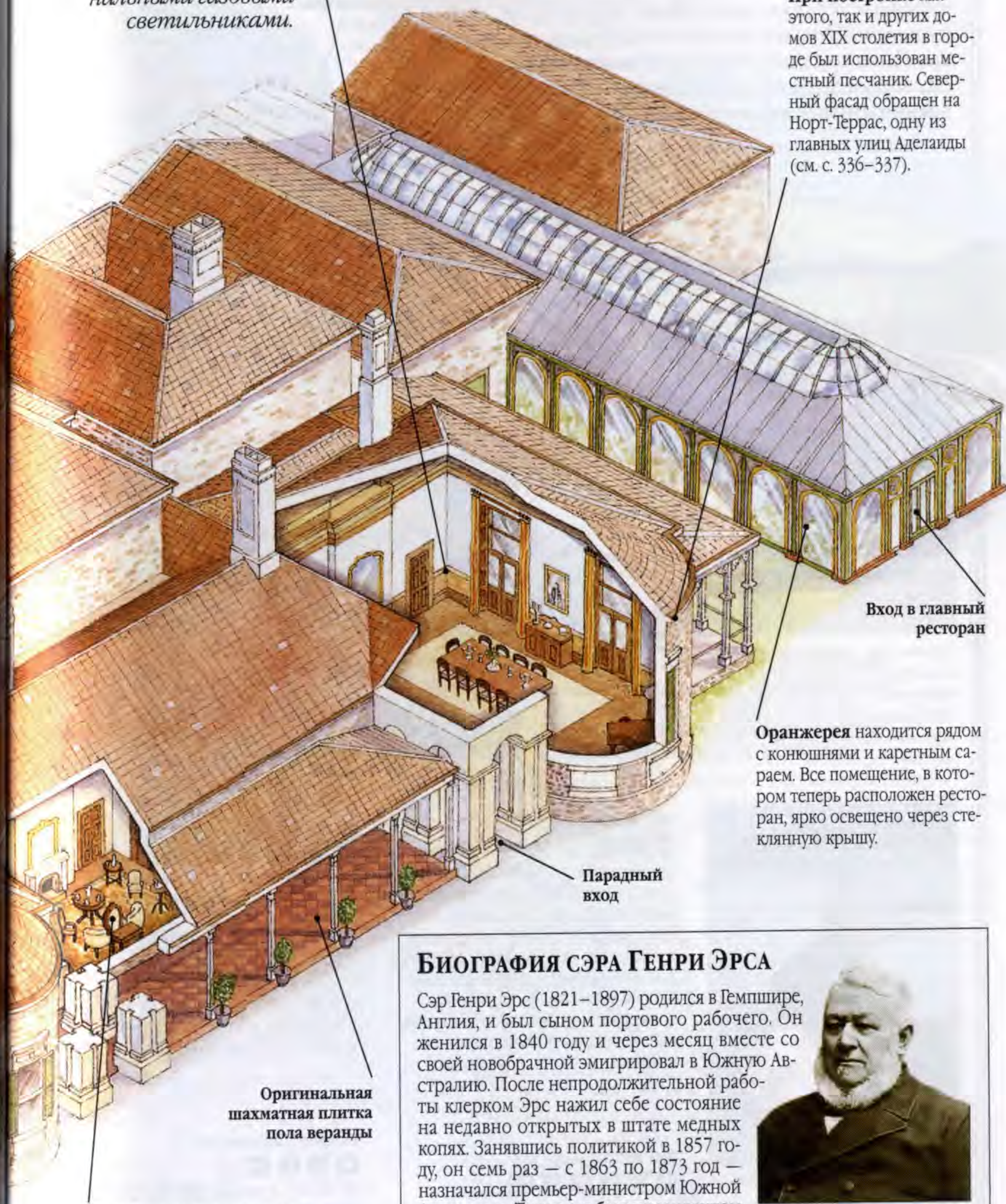
Сэр Генри любил принимать гостей, и здесь часто происходили обильные обеды. Потолок в помещении искусно расписан, а интерьер украшен резьбой по дереву и оригинальными газовыми светильниками.



Для справки

288 North Terrace, Adelaide. ☎ (08) 8223 1234. 🚗 99с, 140. 🕒 10.00–16.00 вт–пт, 13–16 сб, все гос. праздники. 🌙 Пн, Страстн. пт, 25 дек. 🚻 🚿 Только первый этаж. 📱 📺

При постройке как этого, так и других домов XIX столетия в городе был использован местный песчаник. Северный фасад обращен на Норт-Террас, одну из главных улиц Аделаиды (см. с. 336–337).



Вход в главный ресторан

Оранжерея находится рядом с конюшнями и каретным сараем. Все помещение, в котором теперь расположен ресторан, ярко освещено через стеклянную крышу.

Парадный вход

Оригинальная шахматная плитка пола веранды

БИОГРАФИЯ СЭРА ГЕНРИ ЭРСА

Сэр Генри Эрс (1821–1897) родился в Гемпшире, Англия, и был сыном портового рабочего. Он женился в 1840 году и через месяц вместе со своей новобрачной эмигрировал в Южную Австралию. После непродолжительной работы клерком Эрс нажил себе состояние на недавно открытых в штате медных копях. Занявшись политикой в 1857 году, он семь раз — с 1863 по 1873 год — назначался премьер-министром Южной Австралии. Также он был президентом Законодательного собрания (1881–1893). Наряду с множеством других дел, он оказывал поддержку исследованию внутренних районов (Эрс-Рок, сегодня Улуру, был назван его именем) и остался в памяти потомков благодаря своей выдающейся роли в развитии Южной Австралии.



Сэр Генри Эрс, политик и бизнесмен

Семейная гостиная находится рядом с семейной столовой. Под более поздней отделкой в процессе реставрации были обнаружены детали раннего декора стен и потолка. В настоящее время производятся работы по воссозданию интерьера.

Юго-Восточное побережье

ПОБЕРЕЖЬЕ К ЮГУ от Аделаиды, оглашаемое криками многочисленных птичьих стай, богато прекрасными пляжами, величественными морскими пейзажами. Южное побережье полуострова Флери омывается могущественным Индийским океаном. Здесь есть хорошие места для сёрфинга, большие пространства песка, спокойные бухты и гавани, пустынные дикие скалы. Западная часть полуострова находится в большей изоляции. На юго-восточном побережье промышленность практически отсутствует, есть тихие, уединенные пляжи для купания, сёрфинга, рыбной ловли и пеших прогулок. Остров Кенгуру, расположенный неподалеку также гордится своими нетронутыми пляжами и величественными, овеянными всеми ветрами утесами.



★ Кингскот, остров Кенгуру ③



В Кингскоте, самом большом городе острова, есть маленький песчаный пляж с водоемом, наполняемым приливом. В болотах к югу от города живет множество различных птиц.

★ Порт-Ноарлунга ①



Порт-Ноарлунга гордится фантастическим пляжем и охраняемым рифом с морской экосистемой, где на глубине 800 м есть специальные маршруты с тщательной разметкой для любителей подводного плавания и ныряльщиков.



Пляж Уйтпинга ④



Уйтпинга-Бич, на южном побережье полуострова Флери, представляет собой живописный пляж, где властвуют сильные, непредсказуемые течения, и делают его небезопасным для купания и подходящим только для опытных мастеров сёрфинга. Длинная полоса чистого белого песка привлекательна для любителей пляжных прогулок.

Виктор-Харбор ⑤



Национальный парк Флиндерс-Чейз занимает западную оконечность острова Кенгуру с эвкалиптовыми лесами и травянистыми лугами. Пляжи здесь полны тюленей.

Дома для отдыха строились в Виктор-Харборе, начиная с XIX столетия. Позднее он стал китобойной базой, но сегодня стада китов можно видеть безбоязненно плавающими вдоль берега с июня по октябрь.

★ Кейп-Джервис ②



Посетители маленькой деревушки Кейп-Джервис через пролив Бэкстейерс (16 км) могут видеть остров Кенгуру (см. с. 346). Сам мыс Джервис является центром водного спорта и хорош для лодочных прогулок и рыбной ловли.



Национальный парк Кууронг является прекрасной чередой лагун, отделенных от океана песчаной, холмистой косой, 145 км в длину. В парке насчитывается более 240 видов птиц, здесь есть прекрасные места для рыбной ловли, пеших прогулки по пляжу и поездки в каноэ.



КАРТА

Ключ

- Автострада
- Дорога местного значения
- Проселочная дорога
- Река
- Смотровая площадка



★ Роуб ⑧




В этом прелестном рыболовном порту и центре отдыха с причудливо изрезанным волнами побережьем есть много старых зданий и пляж для купания. В 1865 году здесь нелегально высадились и отправилось пешком на золотоносные поля Виктории более 16 500 китайцев. Такой маневр был произведен для того, чтобы избежать уплаты иммигрантского налога (см. с. 428).

★ Бичпорт ⑨



Бичпорт был основан в 1830-х годах, первоначально как китобойная база. Сегодня это тихая, спокойная гавань с пляжами для сёрфинга, купания и рыбной ловли. Помимо сёрфинга здесь есть возможности для занятий любыми другими водными видами спорта.



Долина Мак-ларен, протянувшаяся вглубь от побережья полуострова Флери, является важным винодельческим районом Южной Австралии (см. с. 330–331). Помимо 50 виноделен, многие из которых открыты для дегустации, в долине есть много превосходных ресторанов. На главной дороге расположен Туристический центр, в котором работают члены местной Ассоциации виноделов.



Carunda National Park
MOUNT GAMBIER



Старый Дом Правительства в Национальном парке Белейр

Национальный парк Белейр 2

☎ (08) 8278 5477. 📍 Из Аделаиды. ☑ 8.00 — закат. 🗓 25 дек. 🚗 Только для автомобилей. 🚫 Ограничено.

БЛЕЙР, расположенный всего лишь в 9 км от Аделаиды, — один из самых популярных парков Южной Австралии. Здесь можно арендовать теннисные корты, а территория всего парка представляет собой идеальное место для пикников. Посетители могут бродить по эвкалиптовым лесам и прохладным долинам, наблюдать за кенгуру, эму и ехиднами.

Весной расцветает большинство местных растений. Летом парк время от времени бывает закрыт из-за чрезвычайной опасности пожара. На территории парка находится **старый**

Дом Правительства. Эта летняя резиденция губернатора была построена в 1859 году. Интерьер особняка позволяет окунуться в атмосферу жизни колониальной знати.

🏠 **Старый Дом Правительства** Belair National Park. ☎ (08) 8278 5477. ☑ Вс, гос. праздники. 🗓 Страстн. пт, 25 дек. 🚫

Заповедник Варравонг 3

☎ (08) 8370 9197. 📍 Aldgate. ☑ 6.30–22.00 ежедневно. 🗓 25 дек. 🚫 Ограничено. 📋 Обязательно.

ЗАПОВЕДНИК ВАРРАВОНГ пытается противостоять бедственным тенденциям последних лет, в течение которых в Южной Австралии исчезло 32 вида млекопитающих. На территории

32 га, в 20 км от Аделаиды в окрестностях города Стирлинг, расположена частная покрытая кустарником земля, которая окружена непроницаемым для хищников забором. Здесь владельцы Варравонга разместили 15 видов млекопитающих, многим из которых угрожает опасность. В их числе опоссумовая крыса, кенгуровая крыса и крапчатая сумчатая куница (см. с. 443). Заповедник Варравонг также является единственным местом в Австралии, где успешно осуществляется программа по разведению утконоса.

Организованные прогулки проводятся ежедневно, но необходимо заранее записаться. Также предлагаются ночлег и питание (см. с. 483).

Хандорф 4

🏠 1750. 📍 Из Аделаиды. 📍 41 Main St. ☎ (08) 8388 1185.

ХАНДОРФ является старейшим из сохранившихся немецких поселений в Австралии. Первые поселенцы приехали на борту судна «Zebra» под командованием капитана Дирка Хана. Спасаясь от религиозных преследований на родине, они поселились в Аделаида-Хилсе и основали Хандорф (Ханс-Вилледж).

Усаженная деревьями главная улица сохраняет многие черты классической немецкой архитектуры: дома с деревянными опорами, переложенные глиной или кирпичом. Туристы могут



Мельница XIX века в исторической части города, Хандорф

насладиться исторической атмосферой, совершив поездку в экипаже, запряженном лошаадью.

Вблизи Хандорфа находится усадьба «The Cedars», бывший дом знаменитого художника-пейзажиста Южной Австралии сэра Ханса Хейзена (см. с. 30). Его дом и мастерская открыты для посещения. К югу от города находится Никсон-Милл (мельница Никсона), каменная мельница, построенная в 1842 году.

🏠 **Усадьба «The Cedars»** Heysen Rd. ☎ (08) 8388 7277. ☑ Вс-пт, 10.00–16.00. 🗓 25 дек. 🚫

Стретелбин 5

🏠 2700. 📍 Ст. ж. д. South Terrace ☎ (08) 8536 3212.

СТРЕТЕЛБИН (STRATHALBYN) был основан шотландскими эмигрантами в 1839 году. Шотландские корни все еще можно проследить и сегодня в большей части архитектуры города, который напоминает маленькие города в горах Шотландии.

Стретелбин расположен на берегах реки Энгес, и самым высоким зданием в городе является церковь Святого Андрея с массивной колокольной. Сохранился и ряд старинных зданий, например отделение полиции, построенное в 1858 году, и здание суда (1865), которое одновременно является помещением Музея национального исторического наследия. Бросающийся в глаза двухэтажный магазин Ландон-Хаус, построенный в 1867 году, нашел новое применение, и сейчас, подобно ряду других зданий на Хай-стрит или в ее округе, он стал магазином антиквариата.

В 16 км юго-восточнее Стретелбина, на берегах реки Бре-

мер, находится Лэнгхорн-Крик (Langhorne Creek) — один из первых винодельческих регионов Австралии.



Церковь Святого Андрея, Стретелбин

Маунт-Лофти 6

📍 Mount Lofty Summit Rd. 📍 Mount Lofty Summit Information Centre ☎ (08) 8370 1054. 📍 📍 📍

ВЕРШИНЫ хребта Маунт-Лофти являются своеобразным задним планом в пейзажах Аделаиды. Наивысшая точка, Ма-

унт-Лофти, достигает 727 м, и на ее вершине находится современная смотровая площадка, с которой открывается прекрасный вид на город. Холмы усеяны великолепными летними особняками.

Несколько ниже Маунт-Лофти находится **Природный парк Клиленд**, где посетители могут гулять среди живущих здесь кенгуру и эму, сфотографироваться рядом с коалой или пройти по авиарию (птичьему вольтеру) для того, чтобы понаблюдать за местными птицами.

В 1,5 км южнее расположен Ботанический сад Маунт-Лофти, где можно увидеть растения умеренного климата, такие как рододендроны и магнолии.

🗓 **Природный парк Клиленд** Mount Lofty Summit Rd. ☎ (08) 8339 2444. 🗓 25 дек. 🚫 📍 📍

Бердвуд 7

🏠 600. 📍 Национальный музей автомобилей, Shannan St. ☎ (08) 8568 5577.

В1850-х годах в городе производился помол пшеницы, а в наши дни старая мельница является помещением для самой знаменитой городской коллекции: крупнейшего в стране собрания вин, старых легковых автомобилей, грузовиков и мотоциклов. В **Национальном музее автомобилей** собрано более 300 выставочных экспонатов, и эта экспозиция считается одной из лучших коллекций подобного рода в мире.

📍 **Национальный музей автомобилей** Shannan St. ☎ (08) 8568 5006. ☑ Ежедневно 9.00–17.00. 🗓 25 дек. 🚫 📍



Кенгуру бродит по заповеднику Варравонг, Аделаида-Хилс



Кормление кенгуру с рук, Природный парк Клиленд, Маунт-Лофти

Остров Кенгуру 8

🚢 Морское паромное сообщение от Кейп-Джервис. ℹ Информационный центр, Howard Drive, Penneshaw (08) 8553 1185. 📶 📷

ОСТРОВ КЕНГУРУ третий по величине остров Австралии, протяженностью 155 км в длину и 55 км в ширину. Находящийся в 16 км от полуострова Флеро, этот остров был местом первой официальной колонии Южной Австралии, основанной в Ривс-Пойнте в 1836 году. Однако век поселения был недолг, и в течение четырех последующих лет оно оказалось фактически заброшенным. Затем в продолжение XIX столетия остров заселялся постепенно, по мере того как улучшались связи с новыми поселениями на материке.

Общественного транспорта на острове Кенгуру нет, и туристы должны быть готовы к тому, чтобы путешествовать либо пешком, либо на автомобиле.

На географически изолированном и малонаселенном острове мало хищников, и поэтому он является убежищем для боль-



Римакбл-Рокс в Киркпатрик-Пойнте, о. Кенгуру

шого количества зверей и птиц, многие из которых подлежат охране в его 19 заповедниках и национальных парках.

В Кингскоте и Пенншоу по вечерам часто можно наблюдать пингвинов, а южный берег Сил-Бей является местом большой колонии австралийских морских львов. В Национальном парке Флиндерс-Чейз кенгуру могут иногда подходить к посетителям, но их кормление не поощряется сотрудниками парка.


Внутренняя часть острова засушлива и покрыта зарослями эвкалипта. Морское побережье отличается большим разнообразием. В северной его части есть тихие бухты, идеальные для плавания под парусом, зато южный берег, омываемый Индийским океаном, стал свидетелем более 40 кораблекрушений. В Киркпатрик-Пойнте, на юго-западе, расположена группа крупных скал. Римакбл-Рокс (Запоминающиеся скалы) в полной мере заслужили свое название: ветрами и морем они превращены в причудливые скульптуры.

Маунт-Гамбиер 9

🚶 23 000. 📶 📷 📞 ℹ Jubilee Hwy East (08) 8724 9750.

МАУНТ-ГАМБИЕР — довольно крупный провинциальный город на полпути между Аделаидой и Мельбурном. Название свое он получил по имени потухшего вулкана, на склонах которого расположен. В кратере вулкана есть четыре озера, которые являются излюбленным местом отдыха и пикников. Блю-Лейк (Голубое озеро), местами глубиной до 85 м, является местом паломничества туристов с ноября по март, когда его вода по неизвестной причине приобретает интенсивный голубой цвет.

В городе также имеется ряд пещер, которые можно исследовать. Пещера Энгельбрехт-Кейв популярна среди любителей пещерного подводного плавания. На склонах Амперстон-Синкхоул разбиты прекрасные террасовые сады.



Удивительная ярко окрашенная вода Голубого озера, Маунт-Гамбиер



Коттедж Шерема, первая жилая постройка, Пенола

Пенола 10

🚶 3400. 📶 ℹ 27 Arthur St. (08) 8737 2855.

ПЕНОЛА, ОДИН ИЗ старейших городов на Юго-Востоке, является торговым центром винодельческого района Кооноварра (см. с. 330–331). Первая винодельня региона была построена в 1893 году. Сегодня здесь насчитывается около 20 винодельческих предприятий, большинство которых открыты для торговли и дегустации.

На исторической экскурсии туристы могут увидеть большинство старых зданий, в том числе коттедж Шерема, который был построен в 1850 году и является первым домом Пенолы.

ОКРЕСТНОСТИ ГОРОДА: на расстоянии 27 км севернее Пенолы расположена заболоченная лагуна Бул, которая внесена в список Мирового наследия ЮНЕСКО и представляет собой бесценное по своему значению убежище для многих представителей местной фауны, в том числе для более чем 150 видов птиц. Из лодки или укрытия можно наблюдать за птицами с близкого расстояния (см. с. 329).

Заповедник Наракурте-Кейвс 11

📞 (08) 8762 2340. 📶 Из Аделаиды. ☉ 9.00–17.00 ежедневно (последняя группа 15.30). 🗓 25 дек. 📶 📷 📞

НА РАССТОЯНИИ 12 км южнее Наракурте расположен заповедник Наракурте-Кейвс. Здесь на площади 600 га находится 60 всемирно известных пещер, самая знаменитая из которых — пещера Виктории, занесенная в спи-

сок Мирового наследия в результате выдающихся палеонтологических находок в 1969 году (см. с. 22–23). В эту и три другие пещеры возможны организованные экскурсии.

С ноября по февраль тысячи летучих мышей прилетают для выведения детенышей в Матерн-ти-Кейв. В сумерки

их стаи можно видеть вылетающими из пещеры в поисках пищи. Вход в эту пещеру запрещен, и туристы могут видеть ее обитателей через инфракрасные камеры, установленные в парке.



Древние сталактиты внутри одной из пещер Наракурте

Муррей 12

📶 Из Аделаиды. ℹ Renmark (08) 8586 6704.

САМАЯ БОЛЬШАЯ река Австралии является жизненно важным источником воды в этом самом сухом штате континента. Муррей обеспечивает процветание местной сельско-

хозяйственной промышленности, производящей 40% всего австралийского вина (см. с. 330–331). По реке можно совершить лодочное путешествие, покатавшись на водных лыжах и порыбачить.

Город Ренмак, на границе с соседним штатом Виктория, находится в самом сердце бассейна реки Муррей и является местом основания самой первой винодельни. У городской пристани находится восстановленный колесный пароход «Индастри» — сегодня это плавучий музей.

К югу от Ренмака находится Берри — торговый центр и место самого крупного производства крепких спиртных напитков и виноградных вин в Южном полушарии. Через город Берри Муррей течет дальше — к небольшому Локстону и поворачивает к центру выращивания цитрусовых — Уэйкери. Уэйкери, окруженный 5000 га фруктовых садов, является центром дельта-планеризма.

Еще в 40 км ниже по течению Муррей достигает города Морган — самой северной точки, которой достигает река в Южной Австралии, прежде чем повернуть по направлению к океану, к югу. **Музей порта Морган** стремится воссоздать атмосферу торгового речного порта, некогда второго по значению в штате. Старейший сохранившийся в штате колесный пароход «Мейфлауэр» стоит на якоре рядом с музеем.

Музей порта Морган

Morgan Railway Station. 📞 (08) 8540 2136. ☉ 14.00–16.00 чт, сб. 🗓 25 дек. 📶



Старинный колесный пароход, курсирующий по Муррею

Путешествие в долину Баросса 13



Рислинг

Баросса, а точнее, долина Баросса и долина Иден, является одним из самых знаменитых винодельческих районов Австралии. Первые деревни были основаны в 1842 году немецкими иммигрантами-лютеранами, вскоре после этого возникли Бенхени, Ленгмайле (сегодня Танунда), Линдох и Лайтс-Пас. Признаки немецкого происхождения можно заметить в зданиях XIX столетия, церквях, местной пище, музыке и праздниках. Местный фестиваль (Barossa Festival) проводится в апреле каждого четного года, а музыкальный фестиваль проводится каждый октябрь. Специальный поезд «Баросса» предлагает отправиться в интересное путешествие.



Рокфорд 3

Эта винодельня использует оборудование столетней давности и знаменита традиционными винами, произведенными вручную. В летние месяцы туристы могут увидеть, как работает старое оборудование. Возраст самой винодельни также более 100 лет.



Орландо 2

Созданное в 1847 году, это одно из крупнейших винодельческих предприятий Австралии. Известное своим вином «Якобс-Крик» (Jacob's Creek), оно является ведущим экспортером вина в стране и владеет 20% австралийского рынка.

Ключ

Маршрут путешествия

Другие дороги

Винодельня

0 км 2
0 мили 2



Сеппелтсфилд 5

Это винодельческое предприятие между Танундой и Гриндохом было создано в 1851 году немецкой семьей Сеппелт. Аллея пальмовых деревьев, посаженных в 1920-х годах, ведет к комплексу великолепных каменных зданий.



Питер Леман 4

Крупный производитель высококачественных вин Баросса, это винодельческое предприятие находится под управлением Питера Лемана и его сына Дуга, оба широко известные фигуры в долине. Возможны дегустации и устройство пикников.



Грант Бадж 3

Грант и Элен Бадж купили старинную винодельню в Танунде в 1988 году и произвели крупные реставрационные работы. Интерьер дегустационного зала оформлен сделанными на заказ светильниками и витражами. Одним из лучших сортов в регионе является мешах шираз (Meshach Shiraz).

Пенфолдс 2

Пенфолдс, основанный в 1844 году, был перенесен на окраину Нуриутпа (Nuriootpa) в 1974 году. Это крупное винодельческое предприятие производит серию красных и белых столовых вин, а также портвейны в бочках, сделанных на этом же предприятии. Многие вина предлагаются для продажи и дегустации.



Вулф Бласс 7

Одно из самых молодых винодельческих предприятий Бароссы, созданное в 1973 году, Вулф Бласс гордится изысканными интерьерами дегустационных залов и музеем старых вин. Винодельня специализируется на марочных красных и белых столовых, игристых и крепленых винах.



Салтрам 8

Эта старинная винодельня, созданная в 1859 году, расположена в прекрасных садах долины, за пределами Ангастона. Салтрам пользуется популярностью у любителей красных и крепленых вин. Здесь есть великолепное бистро, которое открыто ежедневно во время ланча.

SALTRAM



Коллингров Хомстед, Ангастон 9

Коллингров, сегодня принадлежащий Управлению историческим наследием, был построен в 1856 году как резиденция влиятельной семьи Ангас. Старинный интерьер в здании и английский сад хорошо сохранились. Здесь предоставляются места для ночлега.

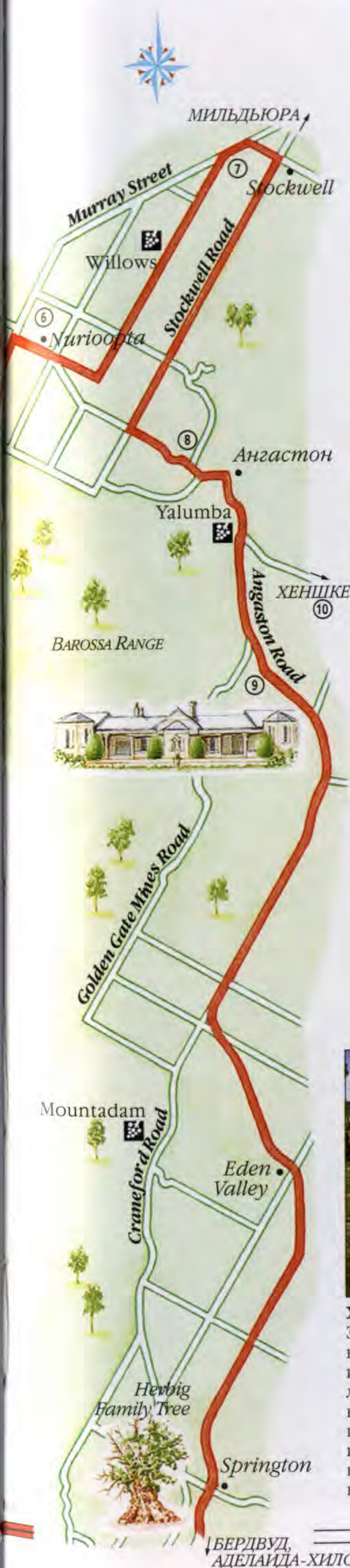


Хеншке 10

Это предприятие является одним из крупнейших в мире производителей вина. Некоторые лозы виноградника достигают возраста более 100 лет. После посещения подвала можно прогуляться по винограднику, где произрастают старейшие виноградные лозы в мире.

СОВЕТЫ АВТОМОБИЛИСТАМ

Хотя путешествие по долине Баросса можно совершить из Аделаиды в течение одного дня, вы гораздо лучше познакомитесь с этим регионом, воспользовавшись прекрасными местными гостиницами и ресторанами. Дороги чрезвычайно хороши, хотя автомобилистам следует быть осторожными на тех из них, которые не асфальтированы. Туристы, собирающиеся посетить ряд винодельческих предприятий и продегустировать их продукцию, могут заказать один из многочисленных туров.



БЕРДВУД, АДЕЛАИДА-ХИЛС

ПОЛУОСТРОВА ЙОРК И ЭЙР, ДАЛЬНИЙ СЕВЕР

ТЕРРИТОРИЯ К СЕВЕРУ И ЗАПАДУ от Аделаиды, от пышной долины Клэр и барханов пустыни Симпсон до солончакового буша равнины Налларбор представляет собой район широких просторов, где пейзажи и виды постоянно меняются. Во время занятий сёрфингом на побережье или прогулок по бушу хребта Флиндерс величественная, прекрасная и дикая природа региона не перестает притягивать внимание.

Первые европейцы поселились в Южной Австралии в 1836 году, но территория первоначально страдала от финансовых проблем частично из-за неправильного управления. Положение было исправлено после открытия залежей меди в Капунде, севернее Аделаиды, в 1842 году и в Бурре, близи Клэр, в 1845 году. Когда эти месторождения были выработаны, открылись новые залежи на севере полуострова Йорк, в районе, известном как Литгл-Корнуолл, в городе Валлару в 1859 году и в 1861 году в Мунте. К 1870-м годам Южная Австралия была ведущим производителем меди в Британской империи, и добыча меди, серебра и урана все еще составляет основную статью доходов штата.

Полуострова Йорк и Эйр являются основными районами пахотного земледелия, производящими более 10% австралийской пшеницы и большую часть ячменя. Здесь расположено несколько важных рыболовных портов, из которых наиболее известен Порт-Линкольн — столица ловли тунца. Оба полуострова славятся удивительными морскими



пейзажами. Полуостров Йорк, в двух часах езды от Аделаиды, является популярным местом отдыха, рыбной ловли, подводного плавания и сёрфинга. Большая часть полуострова Эйр также приспособлена для рыбной ловли и богата великолепными пляжами. Несмотря на постоянное расширение пахотных земель, все еще около половины территории занято парками, заповедниками и покрыто природной растительностью — бушем.

Широкая равнина Налларбор тянется вплоть до Западной Австралии (см. с. 311), на севере переходя в Большую пустыню Викторину. Большая часть этого региона принадлежит племенам аборигенов, а также закрытым военным полигонам «Вумера».

На севере Йорка находится хребт Флиндерс. Горный хребт, имеющий большое культурное значение для аборигенов, богат флорой и фауной и является прекрасным местом для походов. Далее к северу раскинулись огромные, негостеприимные и опасные, но величественные пустынные регионы.



Устричные банки залива Коффин на южной оконечности п-ва Эйр

Полуостров Йорк и Эйр

К северу от Аделаиды (см. с. 336–341) простираются зеленые холмы долины Клэр; далее в глубь страны по мере уменьшения количества осадков облик местности резко меняется. На пути встают выщербленные горы и глубокие ущелья хребта Флиндерс. На запад от Аделаиды расположены два полуострова, в основании которых находится «промышленный треугольник», вершины которого образованы городами Порт-Пири, Порт-Огаста и Виалла. На полуострове Йорк собирают самый богатый в Австралии урожай ячменя. Пшеницу и ячмень также выращивают на полуострове Эйр.

Далее на запад Австралии простирается бесплодная равнина Налларбор.



Рыболовные суда на стоянке, бухта Порт-Линкольна



ТРАНСПОРТНАЯ СИСТЕМА

Несмотря на малочисленное население, в регионе хорошо развита дорожная сеть. Автострада «Стюарт» (Stuart Hwy) идет от Аделаиды к Кубер-Педи и далее на Северную Территорию. Автострада «Эйр» (Eyre Hwy) идет от Аделаиды через оконечности полуостровов Йорк и Эйр, через равнину Налларбор и далее в Западную Австралию. В штате нет железной дороги, но между штатами от Сиднея до Перта и от Аделаиды до Алис-Спрингс и Мельбурна поезда курсируют с остановками в крупных городах. Большинство городов обслуживают рейсовые автобусы. Есть воздушное сообщение из Аделаиды до местных аэропортов в Порт-Линкольне, Кедуне, Кубер-Педи, Виалле, Порт-Аугусте и Ренмаке.



Пенящиеся воды Большого Австралийского залива

МЕСТА, КОТОРЫЕ СТОИТ ПОСЕТИТЬ

- | | |
|--|--|
| Кедуна 12 | Виалла 9 |
| Долина Клэр 6 | Йорктаун 1 |
| Национальный парк Коффин-Бей 11 | Дальний Север |
| Литтл-Корнуолл 5 | См. с. 360–361 |
| Мейтланд 4 | Кубер-Педи 14 |
| Минлетон 2 | Хребет Флиндерс 18 |
| Равнина Налларбор 13 | Национальный парк Лейк-Эйр (озеро Эйр) 17 |
| Порт-Огаста 8 | Парк-заповедник Пустыня Симпсона 16 |
| Порт-Линкольн 10 | Национальный парк Витжира 15 |
| Порт-Пири 7 | |
| Порт-Виктория 3 | |



КАРТА

- Полуострова Йорк и Эйр
- Дальний Север, с. 360–361

Ключ

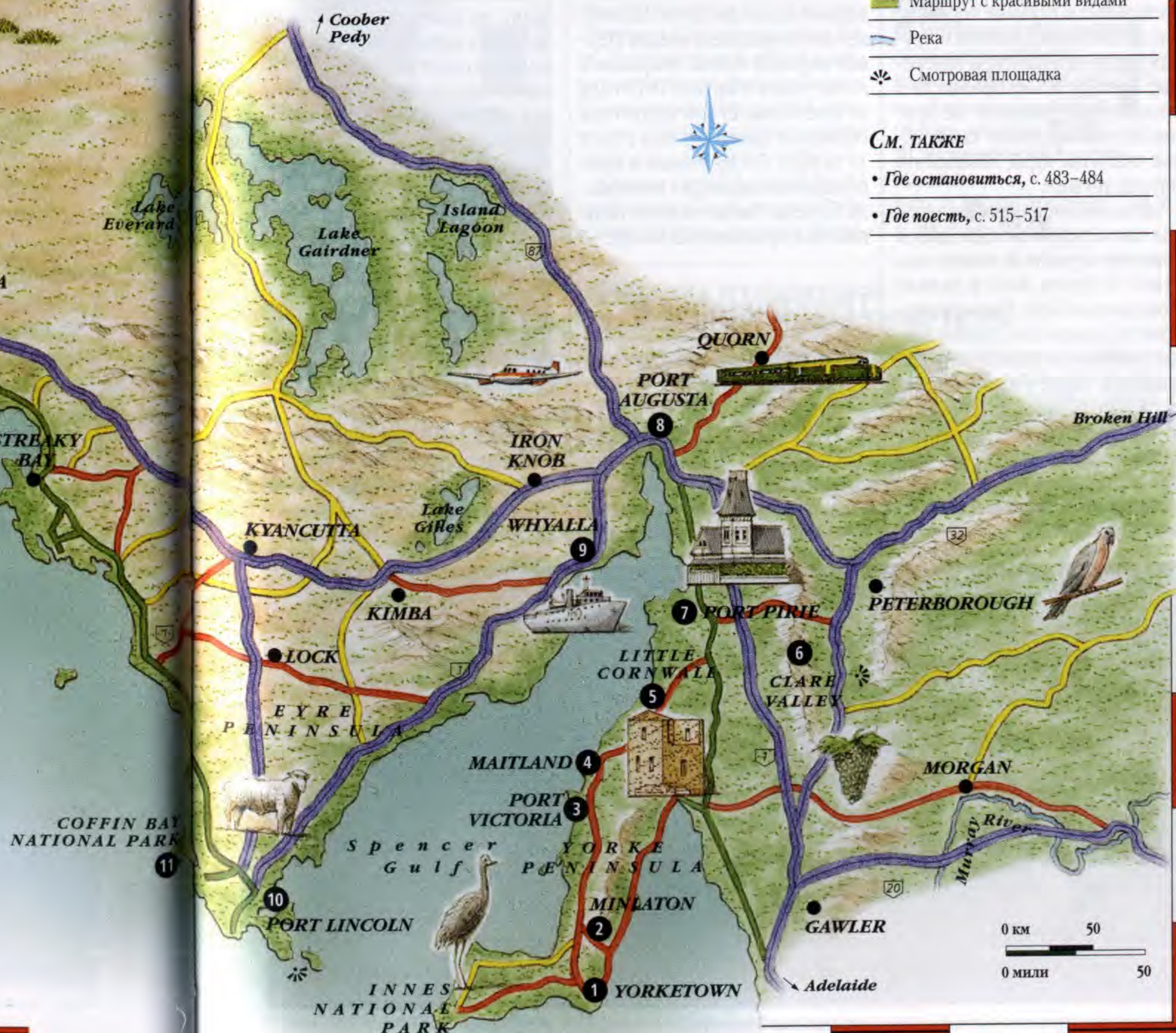
- Автострада
- Дорога местного значения
- Проселочная дорога
- Маршрут с красивыми видами
- Река
- Смотровая площадка

СМ. ТАКЖЕ

- Где остановиться, с. 483–484
- Где поесть, с. 515–517



Солончаковый ландшафт полуострова Эйр



Йорктаун 1

750. 50 Moonta Rd, Kadina
(08) 8821 2333.

ЙОРКТАУН является торговым центром самого старого переселенческого района на юге полуострова Йорк. Он расположен в центре региона, в котором имеется почти 300 соленых озер, воды большинства из которых меняют цвет (розовеют) в зависимости от климатических условий. С конца 1890-х до 1930-х годов соледобывающая промышленность была основной отраслью производства в этой части Южной Австралии.

Приблизительно 70 км юго-западнее Йорктауна, на оконечности полуострова Йорк, находится живописный Национальный парк Иннес. Ландшафт парка меняется от соленых озер и низкорослого эвкалиптового кустарника в глубине территории до песчаных пляжей и крутых утесов на океанском побережье. Кенгуру и эму привыкли к присутствию человека, но других обитателей, таких как крупные глазчатые куры, обнаружить гораздо труднее.

Здесь имеются хорошие условия для сёрфинга, подводного плавания и рыбной ловли, особенно в Браун-Бич, в заливе Пондалоун-Бей, Чайнаменс-Крик и Салмон-Хол. Другие пляжи считаются опасными для плавания. Также в парке имеются ржавые остатки потерпевшего кораблекрушение парусника «Этель» (Ethel), который был поднят из моря в 1904 году и сегодня лежит в парке у известняковых утесов Этель-Бич.



Истребитель «Красный Дьявол», Минлетон

Минлетон 2

800. 59 Main St.
(08) 8853 2600.

МИНЛЕТОН, находящийся в центре региона, — город, обслуживающий окружающие фермерские хозяйства. Однако славу Минлетону создало то, что он был конечным пунктом первого почтового воздушного перелета над океаном в Южном полушарии. Капитан Гарри Батлер, летчик-истребитель времен Первой мировой войны, отправился в этот полет в августе 1919 года из Аделаиды. Его истребитель «Красный Дьявол» (Red Devil) 1916 года, построенный в Бристоле, и находящийся в Мемориале Батлера считается единственным из сохранившихся в мире.

Порт-Виктория 3

350. 50 Moonta Rd, Kadina
(08) 8821 2333.

ПОРТ-ВИКТОРИЯ, расположенный на западном побережье полуострова Йорк, является тихим местом отдыха, популярным среди рыбаков,

пловцов и ныряльщиков. Однако в начале XX столетия он был процветающим морским портом, откуда в Северное полушарие уходили большие корабли, нагруженные пшеницей. Последнее грузовое судно ушло отсюда в 1949 году. Этим кораблям и их путешествиям посвящен

Морской музей, размещенный рядом с пристанью в здании склада пиломатериалов.

В 10 км от берега лежит остров Ванданг, вокруг которого начиная с 1871 года произошло восемь кораблекрушений. Чтобы увидеть останки судов, к каждому из которых прикреплена табличка, ныряльщики могут проследовать по маршруту Морского наследия острова Ванданг. Для поездки на остров можно нанять лодку, но сначала необходимо получить разрешение Общественного совета в Порт-Пирсе, ближайшем селении аборигенов, под управлением которых находится остров.

Морской музей

Main St., Foreshore. (08) 8834 2057.
Вс.

Мейтланд 4

1100. 50 Moonta Rd, Kadina
(08) 8821 2333.

МЕЙТЛАНД лежит в центре полуострова Йорк на горном хребте, окруженный одними из самых плодородных земель Австралии. Отсюда открывается

вид на долину Йорк и залив Спенсер. Город основан в 1872 году и является центром обслуживания окружающих хозяйств.

Мейтланд, распланированный по классической схеме, сохраняет многие прекрасные образцы колониальной архитектуры, среди которых отель «Мейтланд», построенный в 1874 году, и католическая церковь Святого Варфоломея 1875 года постройки.

Музей Мейтланда, представляющий сельскохозяйственную и фольклорную коллекции, расположен в трех зданиях и освещает историю развития региона.

Музей Мейтланда

Угол Gardiner и Kilkerran terraces.
(08) 8832 2220. Вс, школьные каникулы. Страстн. пт., 25 дек.



Дома шахтеров, Литтл-Корнуолл

Литтл-Корнуолл 5

Kadina. Kadina. 50 Moonta Rd, Kadina
(08) 8821 2333.

ПОСЛЕ ОТКРЫТИЯ месторождений меди на полуострове Йорк в 1859 и 1861 годах были основаны три города: Мунта, Кадина и Валлару. Все вместе города известны как «Медный Треугольник», или «Литтл-Корнуолл». Многие шахтеры приехали сюда в XIX столетии из английского Корнуолла в поисках своего счастья. «Керневек Ловендер» (Kernewek Lowender), фестиваль, проводящийся раз в два года (см. с. 38), посвящен корнуольскому происхождению поселения.

Валлару, место основания первой шахты, был также портом, где руда отгружалась на корабли. Когда недра истощились,



Бывший склад пиломатериалов, сегодня Морской музей, Порт-Виктория

порт сохранил свое значение для экспорта сельскохозяйственной продукции. Исторический и Морской музей находятся в здании старой почты.

Мунта — самая богатая в прошлом медная шахта Австралии. В Историческом шахтерском районе Мунты открыт ряд музеев. Дом шахтера 1870 года восстановлен в первоначальном виде. Исторический музей находится в старом викторианском здании школы. Небольшой локомотив и железная дорога шахты также представляют интерес.

Кадина, самый большой город полуострова Йорк, является торговым центром региона. Исто-

рический музей Кадины предлагает экспозиции, посвященные истории горного дела и народного быта региона.

Исторический и Морской музей

Jetty Road/ (08) 8823 3015. Ср, сб-вс, школьные каникулы. 25 дек.

Исторический шахтерский район Мунты

Moonta Rd. (08) 8825 1892. Ср, пт, сб-вс, школьные каникулы. 25 дек.

Исторический музей Кадины

Matta Rd. (08) 8821 1564. Ср, сб, вс. 25 дек.

РЫБАЛКА И ПОДВОДНОЕ ПЛАВАНИЕ НА ПОЛУОСТРОВЕ ЙОРК

В водах полуострова Йорк существуют фантастические возможности для рыбной ловли как на берегу, так и в море, и для подводного плавания. Во многих прибрежных городах причалы облюбованы заядлыми рыбаками, а в районе Эдитбурга можно поймать большеглазого австралийского лосося, саргана и австралийскую барракуду. Ныряльщики могут насладиться удивительными подводными видами, яркими разноцветными кораллами и рыбами. Место кораблекрушения «Клан Раналд» (Clan Ranald) около Эдитбурга — популярное место подводного плавания, а у острова Ванданг на уникальном подводном маршруте можно исследовать восемь потерпевших крушение судов. Рыбная ловля с лодки также может принести результаты. Лодки можно взять напрокат на месте.



Огромный голубой морской окунь рядом с ныряльщиком, п-ов Йорк



Широкие пространства соленых озер в окрестностях Йорктауна



Восстановленные здания XIX столетия в Барра-Майне, долина Клэр

Долина Клэр 6

☞ Clare. ☞ Town Hall, 229 Main North Rd, Clare (08) 8842 2131.

ДОЛИНА КЛЭР, обрамленная северными предгорьями хребта Маунт-Ллофтс, является знаменитым и живописным винодельческим районом. В головной части долины лежит город Клэр. Здесь сохранилось много старинных зданий, включая Национальный музей исторического наследия, находящийся в старом отделении полиции, и «Уолта-Уолта», дом одного из первых фермеров-овцеводов, построенный в 1864 году, где есть прекрасная коллекция антиквариата.

Сеვენхилл-Селас, в 7 км южнее Клэр, является старейшей винодельней в долине. Она была основана австрийскими иезуитами в 1851 году, первоначально с целью производства церковного вина для колонии. Соседняя церковь Святого Алоиза была построена в 1875 году. Винодельня все еще находится во владении иезуитов и производит как церковные, так и столовые вина.

К востоку от Сеვენхилла расположен приятный город Минтаро, где при строительстве многих зданий используется сланец, добываемый в этом районе в течение 150 лет. Стоит посетить и **Мартиндейл-Холл**, элегантный особняк 1879 года, расположенный на юго-восточной окраине города.

В 12 км севернее Клэр находится **Бангери Стейшн**. Этот овцеводческий комплекс по разведению овец-мериносов был основан в 1841 году, но сегодня поддерживается лишь в качестве работающей модели XIX столетия.

Около 35 км северо-восточнее долины Клэр находится оча-

ровательный город Барра. Спустя пять лет после открытия здесь меди в 1845 году. Барра стал крупнейшей медной шахтой Австралии. Это было экономическим чудом для слабо развитого штата, спасшим его от угрожающего банкротства. Сегодня Барра является районом исторического наследия штата.

Барра-Майн, с ее реставрированными зданиями вокруг огромного открытого разреза, — один из наиболее внушительных промышленных археологических участков в Австралии. Консультативный центр в Бон-Экод-Майн позволяет туристам посетить подлинный ствол шахты. Землянки шахтеров, которые можно видеть на берегах Барра-Крик, были домами для более 1500 шахтеров из Корнуолла. Коттеджи Парксток Сквер, построенные в 1849–1852 годах, являются уникальными в истории горного дела Австралии, поскольку они были первым достойным пристанищем шахтеров и их семей. Многие старые здания, включая полицейскую тюрьму и конюшни, Редрут Гол и Уни-корн Селас, были восстановлены, так же как ряд домов XIX столе-

тия. Музей с различными выставками находится на рыночной площади Барры.

- ☞ **Сеვენхилл Селас**
College Rd, Sevenhill. ☎ (08) 8843 4222.
☐ Пн–сб. ☝ Страстн. пт., 25 дек., 1 янв. ☞
- ☞ **Мартиндейл-Холл**
Manoora Rd, Mintaro. ☎ (08) 8843 9088.
☐ Ежедневно. ☞
- ☞ **Бангери Стейшн**
Port Augusta Rd, Clare. ☎ (08) 8842 2677. ☐ Только туры. ☞ ☞
- ☞ **Барра-Майн**
Market St., Burra. ☎ (08) 8892 2154. ☐ Ежедневно. ☞ ☞ Ограничен.

Порт-Пири 7

☞ 15 000. ☞ ☞ ☞ ☞ ☞ Mary Elie St. (08) 8633 8700.

ПОРТ-ПИРИ был первым провинциальным городом штата. Сейчас это промышленный центр, крупнейший в Южном полушарии по добыче и плавке свинца.

В центре города находится **Музей национального исторического наследия**, который объединяет три здания: железнодорожный вокзал, построенный в 1902 году, старое здание таможни и полицейский участок. Региональный центр туризма и искусств, находящийся в здании железнодорожной станции (1967), экспонирует художественные произведения из свинца, цинка и медных пластин.

Каждый октябрь в Порт-Пири проводится Южно-Австралийский фестиваль музыки кантри.

☞ **Музей национального исторического наследия**
Ellen St. ☎ (08) 8632 2272. ☐ Ежедневно. ☝ 25 дек. ☞ Ограничен.



Викторианское здание железнодорожного вокзала, Порт-Пири



Вид Порт-Огасты на фоне электростанций

Порт-Огаста 8

☞ 14 000. ☞ ☞ ☞ ☞ ☞ 41 Flinders Terrace (08) 8641 0793.

ПОРТ-ОГАСТА, некогда важный морской порт, расположенный в глубине залива Спенсер, находится на пересечении главных австралийских дорог. Здесь пересекаются железные дороги Сидней—Перт и Аделаида—Алис-Спрингс, а также автострады Сидней—Перт и Аделаида—Дарвин. Местные электростанции сегодня производят 40% электроэнергии в штате. Северная электростанция, работающая на угле и являющаяся неотъемлемой частью городского пейзажа, предлагает бесплатные экскурсии.

Порт-Огаста — последний крупный город на границе с необжитыми территориями Южной Австралии. Здания авиационной школы и Королевской воздушной медицинской службы, оказывающей жизненно важные услуги отдаленным поселениям, открыты для экскурсий (см. с. 249). **Центр аутбэка Вадлата** рассказывает об истории Дальнего Севера, начиная от 15 млн лет назад, когда район покрывали влажные леса, до эпохи аборигенов и европейцев и вплоть до наших дней.

Первый в аридных землях Австралии **Ботанический сад** был открыт в 1996 году. Его 200 га насаждений являются важным исследовательским и образовательным материалом, а также

зоной отдыха. Отсюда открываются прекрасные панорамные виды на восточные отроги хребта Флиндерс (см. с. 361).

- ☞ **Центр аутбэка Вадлата**
Flinders Terrace. ☎ (08) 8642 4511.
☐ Ежедневно. ☝ 25 дек. ☞ ☞
- ☞ **Ботанический сад**
Stuart Hwy. ☎ (08) 8641 1049. ☐ Ежедневно. ☝ 25 дек. ☞ Ограничен.

Виалла 9

☞ 26 000. ☞ ☞ ☞ ☞ ☞ 22 Port Augusta Rd, Lincoln Hwy (1 800) 088 589.

ВИАЛЛА, РАСПОЛОЖЕННАЯ в основании полуострова Эйр, является самым большим провинциальным городом штата. Город, основанный как порт для перевозки железной руды, добываемой вблизи Айрн-Ноб, изменил свой характер в 1939 го-

ду, когда была построена доменная печь, возведены гавань и судовой верфь. Судовой верфь закрылась в 1978 году, а первый построенный здесь корабль «Виалла» является основным экспонатом **Морского музея**.

В Виалле, несмотря на индустриальный характер, есть ряд прекрасных пляжей и хороших мест для рыбной ловли. **Заповедник рептилий Виалла** обладает собранием местных и экзотических животных, включая коалу, обезьян и черного леопарда.

- ☞ **Морской музей**
Lincoln Hwy. ☎ (08) 8645 8900.
☐ Ежедневно. ☝ Страстн. пт., 25 дек. ☞ ☞ Только музей.
- ☞ **Заповедник рептилий Виалла**
Lincoln Hwy. ☎ (08) 8645 7044.
☐ Ежедневно. ☝ 25 дек. ☞ ☞



Корабль «Виалла» в доке рядом с Морским музеем



Поразительная береговая линия Вейлерс-Вей на южной оконечности п-ва Эйр вблизи Порт-Линкольна

Порт-Линкольн 10

☎ 13 000. ☒ ☑ ☒ 3 Adelaide Pl
(1 800) 629 911 или (08) 8683 3544.

ПОРТ-ЛИНКОЛЬН РАСПОЛОЖЕН на побережье Бостон-Бей, одной из самых больших в мире природных гаваней, на южной оконечности полуострова Эйр. Это центр рыболовства и переработки морепродуктов.

Местные жители каждый январь отмечают начало сезона ловли тунца фестивалем «Туна-рама» (см. с. 37).

Рыбная ловля и плавание под парусом являются популярными видами отдыха. Туристам предоставляется возможность совершить морскую прогулку на Данжерос Риф (Опасный риф), в 31 км от берега, для того чтобы понаблюдать за белыми акулами с лодки или из подводной клетки. В середине залива лежит остров Бостон, где на старой овцеводческой ферме есть

глинобитный коттедж 1842 года постройки.

В окрестностях Порт-Линкольна имеется несколько достойных внимания построек. **Миккира Стейшн** на юге Порт-Линкольн, основанная в 1842 году, является одной из старейших овцеводческих ферм в стране. Здесь можно посетить коттедж первых поселенцев и колонию коал. К тому же это идеальное место для пикника. Музей сельского быта «**Коппио Смити**» (Кузница Коппио), с меблированным бревенчатым коттеджем (1890) и кузницей (1903), расположен в Коппио-Хилс в 40 км севернее Порт-Линкольна.

Всего в 20 км южнее Порт-Линкольна находится Национальный парк Линкольн со скалистыми холмами, пещерами, пляжами и высокими утесами. Здесь обитает множество видов птиц. Эму и попугай являются более привычными обитателями, а на побережье часто встречаются скопы и орланы. Побе-

режье парка Вейлерс-Вей — место, где можно наблюдать самые красивые морские виды. Однако это частная территория, и для ее посещения надо получить разрешение от туристического центра.

☑ Миккира Стейшн

Fishery Bay Rd. ☎ (08) 8685 6020. ☒

☑ Музей Коппио Смити

Po White Flat Rd. ☎ (08) 8684 4243. ☑
Вт-вс, 10.00–17.00. ☑ 25 дек. ☒ ☑



Элмонта-Бич — первоклассное место для сёрфинга

Национальный парк Коффин-Бей 11

☎ Port Lincoln. ☎ (08) 8688 3111.
☑ Ежедневно. ☑ 25 дек. ☒ На автомобиле. ☑ Ограничен.

К ЗАПАДУ от южной оконечности полуострова Эйр находится полуостров Коффин-Бей, являющийся частью Национального парка Коффин-Бей.



Клинохвостый орел

Животные и птицы полуострова Эйр

Полуостров Эйр — это огромное разнообразие флоры и фауны. Самыми привычными обитателями являются эму и кенгуру, на западном берегу в большом количестве встречается шерстоносый вомбат. Клинохвостые орлы парят над Гаулер-Рендж, а над морем и на побережье можно наблюдать орланов, скоп, альбатросов и буревестников. Дельфины, морские львы и огромные белые акулы наслаждаются изобилием корма. Однако самое впечатляющее зрелище представляют собой киты южных морей, приплывающие воспитывать потомство в Большой Австралийский залив каждый год с июня по октябрь. За ними можно наблюдать с утесов Хед-оф-Байт, к востоку от Национального парка Налларбор.

Этот район обнаженных утесов, песчаных пляжей с богатым миром птиц славится фантастической рыбной ловлей. С начала весны до начала лета парк покрыт разноцветными коврами диких цветов.

Через территорию парка проходит несколько живописных автомобильных маршрутов, но некоторые дороги доступны только для вездеходов. Излюбленным маршрутом легковых автомобилей является Янги-Трейл (Yangie Trail): от маленького городка Коффин-Бей к заливам Янги и Эвойд. К востоку от Пойнт-Эвойда находится одно из лучших в Австралии мест для сёрфинга, Элмонта-Бич.

Город Коффин-Бей долгое время был популярным центром виндсёрфинга, плавания, парусного спорта и рыбной ловли. Однако он славится также тем, что здесь выращивают качественных устриц. Ойстер-Уок является приятным пешеходным маршрутом.

Кедуна 12

☎ 3600. ☒ ☑ ☒ 58 Paynton St.
(08) 8625 2780.

В ЗАПАДНОЙ ЧАСТИ полуострова Эйр, на берегах Мурат-Бей в начале равнины Налларбор располагается Кедуна, самый значительный город на западе Южной Австралии. Название города происходит от слова *чедууна*, что на языке аборигенов означает «место отдыха».

Сегодня Кедуна является главным торговым центром дальнего запада. В городе находится **Музей национального наследия «Старая школа»** с коллек-



Поезд «Индиан-Пасифик», пересекающий бескрайнюю равнину Налларбор

циями фермерского инвентаря эпохи первых поселенцев. Также здесь есть интересная выставка, посвященная испытаниям британского ядерного оружия, которое производилось недалеко от Маралинга в 1950-х годах, и небольшая коллекция произведений искусства аборигенов.

В 1850-х годах в 300 км от Кедуны на острове Святого Петра существовала китобойная база, которая сегодня превратилась в базу наблюдателей за ними. Китов можно видеть недалеко от берега с июня по октябрь в Хед-оф-Байте.

К западу и востоку от Кедуны в заливах Дениэл и Смоки сравнительно недавно появились устричные хозяйства. Между Кедуной и Пенонгом, крошечной деревушкой в 73 км к западу, имеются пляжи для сёрфинга, в том числе легендарный Кактус-Бич. Круглый год здесь можно видеть страстных спортсменов, стремящихся поймать лучшие волны Австралии, которые приносит сюда Индийский океан.

☑ Музей национального наследия «Старая школа»

Park Terrace. ☎ (08) 8625 2780. ☑
Пн-сб. ☑ 25 дек. ☒ ☑



Наблюдение за китами, Хед-оф-Байт, окрестности Кедуны

Равнина Налларбор 13

☎ Port Augusta. ☎ Ceduna. ☎ Ceduna
(08) 8625 2780. ☑ 9.00–17.30 пн-пт,
10.00–16.00 сб-вс. ☑ Страстн. пт.,
25 дек.

БЕСКРАЙНИЕ ПРОСТОРЫ равнины Налларбор тянутся от Нандру (150 км западнее Кедуны) и далее в Западную Австралию (см. с. 311).

Эту сухую, пыльную равнину можно пересечь на поезде по Трансавстралийской железной дороге или по шоссе автострады «Эйр». Железная дорога проходит дальше в глубь страны, чем шоссе, и ее маршрут несколько сглаживает впечатление от однообразного ландшафта. Автомагистраль вьется ближе к берегу, пересекая на своем пути к западу несколько отдаленных, но представляющих интерес мест.

Несколько южнее маленького городка Нандру расположен залив Фаулерс. Это место идеально для рыбной ловли и популярно среди рыбаков — известных любителей уединения. К западу отсюда дорога проходит через земли аборигенов ялата, где путешественники могут остановиться у обочины дороги, чтобы купить сувениры у местного населения. На границе с ялата к западу находится Национальный парк Налларбор. Он тянется от деревушки Налларбор-Роудсайд, на 130 км западнее Нандру на расстояние 200 км в сторону границы с Западной Австралией. Автострада «Эйр» идет через парк, мимо прибрежных утесов. Отсюда есть несколько живописных видов на Большой Австралийский залив.

Под равниной и в пограничном районе находится самая длинная в мире система пещер. Множество подземных пещер и пустот доступны только для опытных спелеологов.

Дальний Север

МАЛОНАСЕЛЕННАЯ ТЕРРИТОРИЯ южной Австралии представляет собой обширный район сурового ландшафта. Большая часть региона — это пустыня, местами изломанная древними горными хребтами, перемежаемая миражами огромных соленых озер, ущельями и даже горячими источниками. После зимних ливней эти чрезвычайно жаркие и сухие большее время года места кипят жизнью. Безжизненное пространство оживляют сотни видов растений, животных и птиц. Совсем еще недавно по этим местам бродили искатели приключений — известные путешественники. Обширные районы на западе являются владениями аборигенов, для посещения которых необходимо специальное разрешение. Там же расположен и закрытый военный полигон «Вумера».



Ключ

- Дальний Север
- Полуострова Йорк и Эйр, см. с. 350–359



Места, которые стоит посетить

- Кубер-Педи 14
- Хребет Флиндерс 18
- Национальный парк Лейк-Эйр 17
- Заповедник Пустыня Симпсона 16
- Национальный парк Витжура 15

Ключ

- Автострада
- Дорога местного значения
- Проселочная дорога

0 км 100
0 миль 100

Кубер-Педи 14

3500. Hutchinson St., 1800 637 078 или (08) 8672 5298.

ОДИН ИЗ САМЫХ ИЗВЕСТНЫХ австралийских городов на необжитой территории, Кубер-Педи находится в 850 км от Аделаиды и представляет собой необычное поселение в сердце крайне враждебного ландшафта. Частые пыльные бури и однообразный пейзаж с брошенными шахтами придают городу мрачный вид, знакомый по таким фильмам, как «Безумный Макс» и «Красная планета».

Опалы были найдены здесь в 1915 году, и сегодня Кубер-Педи производит 70% от мировой до-



Кубер-Педи, образец местного подземного жилища — дом-землянка

бычи опалов. Для разрешения на добычу опала необходимо, чтобы размер шахты был не более чем 100×50 м на человека. Поэтому добыча опала остается индивидуальным делом, занятием небольших компаний.

Название Кубер-Педи, на языке аборигенов «куба тит», озна-

чает «нора белого человека», и это вполне соответствует действительности. Не только шахты, но также дома, отели и даже церкви здесь построены под землей. Таким способом жители спасаются от высокой температуры, достигающей 50 °C днем. Ночью же температура нередко опускается до нулевой отметки.

Подземная галерея искусств демонстрирует искусство аборигенов. Также имеются выставки, посвященные добыче опала, а посетители могут выкопать свой собственный опал.

Подземная галерея искусств

Hutchinson St. (08) 8672 5985. Ежедневно. 25 дек.

Национальный парк Витжура 15

Pink Roadhouse, Oodnadatta (08) 8670 7822 или (1 800) 802 074. Ежедневно. Офис Парка 1800 816 078. Пн-пт.

МАЛЕНЬКИЙ ГОРОДОК Ууднадатта в 200 км севернее Кубер-Педи — место, где автомобилисты могут разузнать о состоянии дороги и погодных условиях, прежде чем отправиться далее к Национальному парку Витжура.


В Витжуре есть дюны, небольшие соленые озера, усеянные валунами равнины и участки, покрытые лесом, но прежде всего он знаменит своими горячими артезианскими источниками. В Далхузи-Спрингс есть более 60 действующих источников горячей воды, питающихся из Большого артезианского бассейна. Эти источники доставляют достаточный запас воды для аборигенов, скотоводов и природы.

Заповедник Пустыня Симпсона 16

Pink Roadhouse, Oodnadatta (08) 8670 7822. Ежедневно. В заповедник требуется пропуск. Офис парка 1800 816 078. Пн-пт.

ЗАПОВЕДНИК ПУСТЫНЯ Симпсона, расположенный в самой северной части Южной Австралии, граничит как с Квинслендом, так и с Северной Территорией. Это бескрайние песчаные барханы, соленые озера и пространства, усеянные колючей растительностью и редкими рощицами леса.

Эти места — дом для 180 видов птиц, 92 — рептилий и 44 — млекопитающих, у некоторых в качестве приспособления к засушливому климату региона развилась ночной образ жизни.



Бескрайние дюны заповедника Пустыня Симпсона

Национальный парк Лейк-Эйр 17

Coober Pedy, (08) 8672 5298. Пн-пт. Гос. праздники. Офис парка 1800 816 078. Пн-пт.

НАЦИОНАЛЬНЫЙ ПАРК Лейк-Эйр включает в себя все озера севернее озера Эйр и тянется к западу в пустыню Тирари. Озеро Эйр является самым большим соленым озером Австралии. Самая нижняя его точка расположена в 15 м ниже уровня моря, а запасы соли предположительно составляют 400 млн тонн. Низкорослая растительность состоит в основном из голубого буша, соленого буша и солероса. В редких случаях, во время разлива, озеро резко меняет свой облик: цветут цветы и появляются птицы: пеликаны и чайки.

Хребет Флиндерс 18

Hawker, Wilpena. Wilpena (08) 8648 0048. Ежедневно. Офис парка (08) 8648 0049.

ХРЕБЕТ ФЛИНДЕРС тянется на 400 км от Кристал-Брук, немного севернее долины Клэр, и далеко вдается в малонаселенные пространства Южной Австралии.

В районе хребта находятся несколько национальных парков.

В южной части Флиндерс-Рейнджес раскинулся Национальный парк Маунт-Ремакбл, знаменитый своим разнообразным ландшафтом, обилием дикой растительности и замечательными пешими маршрутами.

В 50 км отсюда находится город Куорн, где берет начало восстановленная железная дорога «Пичи-Ричи» (Pichi Richi). К северу от Куорна лежат удивительные долины Уоррен и Ярра, а также ущелье Бакаринга.

Большая часть территории центрального хребта Флиндерс входит в состав Национального парка Флиндерс-Рейнджес. Вилпена-Понд — возвышенный естественный водоем с отвесными внешними стенами, высотой 500 м и площадью 90 кв. км.

Севернее расположен Национальный парк Гаммон-Ренджес, по маршрутам которого могут ходить только самые опытные туристы. Непосредственно за пределами парка находится Аркарула, туристическая база, информационный центр и природный заповедник, предлагающий организованные туры по окрестностям.

Аркарула

Через Wilpena или Leigh Creek. 1800 676 042. Ежедневно. Для тура.



Сверкающая поверхность озера Эйр, самого большого соленого озера Австралии



ВИКТОРИЯ



Знакомство с Викторией 364–371
Мельбурн 372–411
Западная Виктория 412–427
Восточная Виктория 428–439



Виктория: Достопримечательности

Штат Виктория может быть легко разделен на две отчетливые географические половины: запад и восток. Западная Виктория известна своим причудливым ландшафтом, включая хребет Грампианс и скалы Двенадцать Апостолов. Это также место самой богатой «золотой лихорадки» в течение XIX столетия, наследие которой можно видеть в вычурных строениях сохранившихся городов этой эпохи (см. с. 50–51). Более прохладный климат восточной Виктории благоприятен для виноградников, производящих вина мирового класса, в то время как Австралийские Альпы являются площадкой для зимних видов спорта. Неровная береговая линия известна своими озерами, лесами, флорой и фауной. Мельбурн, столица штата, является вторым по населению городом Австралии.



Холлс Гэп является единственным селением на территории Национального парка Грампианс (см. с. 417). Остальная часть этого района переполнена эффектно выглядящими скалами, удивительными горными хребтами и эндемичными дикими растениями.



Арка Победы в Балларате на авеню Доблести прославляет солдат Первой мировой войны. Она также является западным входом в этот провинциальный город, выросший во время «золотой лихорадки» 1850-х годов (см. с. 424–425).

Двенадцать Апостолов — символическое название, данное этим выветренным известняковым скалам в Национальном парке Порт-Кэмпбелл, видимых с Грейт-Оушен-Роуд (Great Ocean Road, см. с. 418–419). Самые красивые виды здесь бывают на закате.



ЗАПАДНАЯ ВИКТОРИЯ
(см. с. 412–427)



Шато Табби является одним из самых известных виноградников северо-востока Виктории не только благодаря замечательным винам, но также из-за архитектуры винодельни, построенной в виде пагоды. Прохладный климат восточной Виктории способствовал росту числа успешно работающих винодельческих предприятий (см. с. 438–439).



Австралийские Альпы Виктории оправдывают свое имя во время зимних месяцев как первоклассный лыжный район (см. с. 436).



ВОСТОЧНАЯ ВИКТОРИЯ
(см. с. 428–429)

МЕЛЬБУРН
(см. вклейку)

0 км 100
0 миль 100



Здание парламента в Мельбурне, начатое в 1856 году, является одним из прекраснейших сохранившихся общественных зданий города (см. с. 384–385).

Флиндерс-стрит-стейшн — главный железнодорожный вокзал, построенный в величественном стиле XIX столетия (см. с. 394).

Живописный сад Риттон Ли является впечатляющей чертой этого дома XIX столетия (см. с. 396–397).



МЕЛЬБУРН
(см. с. 372–411)



0 км 2
0 миль 2

Парки и сады Мельбурна

ПОСЕТИТЕЛИ МЕЛЬБУРНА не должны упустить из виду великолепные общественные и частные сады города. Большая часть городских парков и садов была создана в XIX столетии и имеет очень изящный вид, благодаря чему Виктория приобрела имя «штата садов». Центральный Мельбурн окружен кольцом общественных садов, включая выдающийся Королевский ботанический сад, который посещает ежегодно более миллиона человек. Мельбурн также обладает сетью общественных парков с прекрасными образцами местной флоры и фауны, где горожане занимаются активными видами спорта. Ежегодный Фестиваль открытого сада (см. с. 36) позволяет посетителям обозреть некоторые из лучших частных садов в Виктории и Австралии.

САДЫ МЕЛЬБУРНА

МЕЛЬБУРН ОКРУЖЕН роскошными регулярными садами XIX столетия, созданными выдающимися ландшафтными архитекторами.

Достопримечательностью Садов Карлтона (*Carlton Gardens*), созданных Эдуардом Ла Труб Бейтманом в 1857 году, являются аллеи из разнообразных видов деревьев со всего мира. Архитектор спланировал сад так, чтобы с каждой тропы и цветочной клумбы внимание приковывалось к зданию выставки, построенному в 1880 году (см. с. 387). Главная аллея ведет от Виктории Стрит к фонтану Хохгартель перед зданием выставки. Верхняя часть фасада само-



Статуя Симпсона в Кингс-Домейн

го здания украшена каменными птицами и цветами, характерными для штата Виктория.

Сады Фитцроя (*Fitzroy Gardens*) в самом сердце города были также впервые созданы Бейтманом в 1848 году. Его подлинные планы впоследствии были пересмотрены шотландцем Джеймсом Синклером для того, чтобы сделать их более естественными и адаптировать их к неровностям местного рельефа. Одной из самых характерных особенностей садов являются аллеи вязов, тянущиеся к центру от оживающих улиц, и образующие форму флага Юнион Джек (см. с. 384–385). В заповеднике Фитцрой Гарденс ежегодно проходит до пяти выставок растений.

Сады королевы Виктории (*Queen Victoria Gardens*) счита-



Статуя королевы Виктории, воздвигнутая в садах ее имени

ются одними из самых привлекательных садов города. Они были созданы в 1905 году как фон для новой статуи королевы, спустя четыре года после ее смерти. Сегодня статую окружают заросли роз. Цветочные часы вблизи Сейнт-Килда Род были подарены Мельбурну швейцарскими часовщиками в 1966 году. Они состоят из примерно 7000 цветов.

Кингс-Домейн (*Kings Domain*) (см. с. 390) — воплощение мечты немецкого ботаника барона фон Мюллера, который создал этот впечатляющий сад в 1854 году. Господствующее место в саду занимают элегантные статуи, в том числе скульптура Симпсона, санитаря времен Первой мировой войны, где он изображен с ослом, перевозившим раненого. Есть также фонтан, серебристая береза и ковчег Памяти.

БОТАНИЧЕСКИЕ САДЫ

КОРОЛЕВСКИЕ Ботанические сады, заложенные в 1846 году, сейчас занимают 36 га. Ботаник барон фон Мюллер стал директором садов в 1857 году и начал сажать как местные, так и экзотические кустарники. Наследник фон Мюллера Уильям Гилфойл добавил к первоначальному проекту широкие тропы, расходящиеся по садам, и декоративный водоем.



Цветы в садах Фитцроя

ПАРКИ И САДЫ НА КАРТАХ

Aleksandra Gardens. Карта 3 A2.
Carlton Gardens. Карта 2 D1.
Fawkner Park. Карта 3 C5.
Fitzroy Gardens, с. 384–385.
Flagstaff Gardens. Карта 1 A2.
Kings Domain, с. 390.
Princes Park, Royal Parade, Carlton
Queen Victoria Gardens.
Карта 2 D4.
Royal Botanic Gardens, с. 391.
Treasury Gardens, с. 384.
Yarra Park. Карта 2 F3.

парке, для каноэ и щитов, и стволы многих из них все еще носят глубокие царапины.

Фокнер-парк, названный по имени одного из основателей Мельбурна, Джона Фокнера (см. с. 48–49), был заложен в 1862 году и в 1890-х годах занимал большую площадь. Во время Второй мировой войны здесь временно базировались Вооруженные силы, а сейчас 40 га парка все еще используются для крикета, футбола, хоккея и софтбола.

Другой популярной спортивной площадкой жителей Мельбурна является парк Принсес (*Princes Park*). Два спортивных павильона были построены в 1938 году. Сегодня в парке имеются футбольная площадка, уникальный «Оздоровительный и развлекательный центр» (*Fun and Fitness Centre*), 3-километровая беговая дорожка с оборудованием для упражнений. В 1991 году проложена беговая дорожка с песчаным покрытием.



Декоративное озеро в Королевских ботанических садах

Сегодня сады являются приютом более чем для 10 000 видов растений (см. с. 390–391).

ПАРКИ

ЖИТЕЛИ МЕЛЬБУРНА являются страстными любителями спорта, и многие городские сады предлагают широкие возможности заниматься спортом в приятном окружении.

Флегстав Гарденс (*Flagstaff Gardens*) получили свое имя (флагшток) благодаря роли этого места как сигнальной станции с 1840 года, предупреждающей корабли, прибывающие в порт Мельбурна. В 1860-х годах, с развитием коммуникаций, необходимость в станции отпала, и взамен нее здесь были разбиты сады. Сегодня сады используются как место для активного отдыха, здесь есть теннисные корты, детские игровые площадки и площадки для барбекю.

Сады Александра (*Aleksandra Gardens*) были созданы в 1904 году как место для прогулок вдоль реки Ярра. Сегодня, наряду с Александра-авеню, имеются пешеходная тропа, круговая тропа, лодочные станции и площадки для барбекю.

Сады Трежери (*Treasury Gardens*) были созданы в 1867 году.

Их аллеи проходят вдоль Моуртон-Бей Фигс, предлагая благодатную тень в летнюю жару. Расположение в центре города делает эти сады чрезвычайно популярными у работников офисов, которые приходят сюда во время своего перерыва на ленч. В садах также устраиваются вечерние концерты и другие увеселительные мероприятия, а также выставки под открытым небом.

Ярра-Парк (*Yarra Park*) созданный в 1856 году, сегодня является местом самых известных спортивных площадок города, где проводится открытый чемпионат Австралии по теннису и расположена центральная крикетная площадка (см. с. 399). Аборигены использовали древесину и кору местных красных эвкалиптов, которые растут в



Крикет в парке Фокнер

Архитектура Мельбурна

В 1835 ГОДУ МЕЛЬБУРН БЫЛ ДЕРЕВНЕЙ, состоявшей из палаток и временных деревянных строений. Возрожденный богатством «золотой лихорадки» 1850-х годов и экономическим бумом 1880-х, он быстро приобрел множество изящных зданий. Сегодня городская архитектура, несмотря на сильный викторианский элемент, чрезвычайно эклектична. Разброс архитектурных стилей впечатляющ: от прекрасных старинных зданий до очень современных. Самым высоким зданием города является комплекс небоскребов-близнецов Риалто (см. с. 379).



Ранний колониальный стиль

РАННИЙ КОЛОНИАЛЬНЫЙ СТИЛЬ

В колониальную эпоху небольшие здания, как коттедж Ла-Тробс (*La Trobe's Cottage*), в разобранном виде привозились на корабле из Англии. В числе привозных сооружений были как деревянные коттеджи, так и строения из рифленого железа.



Сборный деревянный коттедж Ла-Тробс, 1839 г.

ВИКТОРИАНСКИЙ СТИЛЬ

В течение XIX столетия в Мельбурне было построено несколько официальных зданий, по грандиозности сравнимых с аналогами в США и Европе. Здание парламента штата, начатое в 1856 году, по первоначальному проекту должно было быть увенчано центральным куполом, от которого пришлось отказаться из-за недостатка средств (см. с. 384). На юге города находится Храм Памяти (*Schrine of Remembrance*).



Деталь фасада здания Парламента



Внушительный вход в здание парламента штата обрамляют грандиозные дорические колонны



Чугунное кружево Тасма-Террес

ДОМА С ТЕРРАСАМИ

Террасные дома с чугунными кружевными балконами были популярны в викторианскую эпоху. Трехэтажный Тасма-Террес (*Tasma Terrace, Parliament Place, 1868–1886*), построен Чарльзом Уэббом.



Здание Тасма-Террес сейчас входит в список Национального исторического наследия

МОДЕРНИЗМ И ПОСТМОДЕРНИЗМ

Во второй половине XX столетия в Мельбурне был возведен целый ряд постмодернистских зданий. Национальная галерея Виктории (*National Gallery of Victoria*) была спроектирована Сэром Роем Граундсоном (см. с. 394) и завершена в 1968 году. Местный голубоватый песчаник, встречающийся только в окрестностях Мельбурна, был применен в отделке современного здания. Витражный потолок Большого зала был создан Леонардом Френчем.



Уникальные стены, облицованные местным песчаником, Национальная галерея Виктории



Монументальный фасад Национальной галереи Виктории производит солидное впечатление благодаря гладкой поверхности и отсутствию декора



Восьмой корпус Мельбурнского королевского технологического института — причудливая смесь цветов и форм

СОВРЕМЕННЫЙ СТИЛЬ

Мельбурн известен во всем мире как город экспериментальной архитектуры. Здесь можно увидеть некоторые из наиболее радикальных направлений в архитектуре 1990-х годов. Восьмой корпус Мельбурнского королевского технологического института (*Royal Melbourne Institute of Technology's Building 8*) был создан Питером Корриганом в 1994 году. В интерьере и фасаде здания отчетливо прослеживается влияние Гауди, смело использованы основные цвета.

СПОРТИВНЫЕ СООРУЖЕНИЯ

Современная архитектура Мельбурна ясно отражает роль спорта в жизни его граждан. Мельбурн-парк (1988) первый в мире был оборудован убирающейся крышей над центральным стадионом на более чем 15 000 посадочных мест.



Вид с воздуха на стеклянную крышу стадиона в Мельбурн-парке



Мельбурн-парк был спроектирован Филитом Коксом и сейчас является местом проведения ежегодного австралийского чемпионата по теннису Australian Open

ЗДАНИЯ НА КАРТЕ

- La Trobe's Cottage, с. 391.
- National Gallery of Victoria, с. 394.
- Melbourne Park. Карта 2 F4.
- Royal Melbourne Institute of Technology's Building 8, Swanston Street. Карта 1 C2.
- Schrine of Remembrance, с. 390.
- State Parliament House, с. 384.
- Tasma Terrace, Parliament Place. Карта 2 E2.

Вина штата Виктория

Виктория обладает примерно 320 винодельнями, расположенными в 19 различных винных районах, некоторые из которых находятся менее чем в часе езды на автомобиле от столицы штата, Мельбурна. Северо-восток знаменит своими крепленными мускатами и токайскими винами (часто называемыми жидкими тоффи), в то время как с более прохладного юга приходят нежный шардоне и тонкий пино нуар. Нет лучшего способа насладиться винами Виктории, чем посетить один из многочисленных мельбурнских ресторанов и бистро (см. с. 517–519).

Бестс является одной из старейших семейных виноделен в Австралии. Этот производитель делает великолепные вина: шираз, мерло, долчетто и рислинг. Под сводами 100-летнего деревянного подвала проводятся экскурсии.



Сепелтс-Грейт-Вестерн, винный погреб

Ключевые факты



Местоположение и климат

Теплый на севере, прохладный на юге, климат Виктории благоприятствует разнообразию вин. Многие мелкие производители высококачественного вина были в авангарде австралийской винной революции, начавшейся в 1970-х годах.

образных сортов винограда. Красные сорта включают шираз, мерло, каберне, совиньон и пино нуар. Белые включают семейон, гевюрцтраминер, рислинг, шардоне, марсан, фронтиньяк и пино грис. Виктория также производит великолепные игристые вина.

Хорошие производители



Morris, Campbells, Brown Bros, de Bortoli, Trentham Estate, Seppelts, Bests, Ланги Хирен, Джасперс Хилл, Далвинни, Ярра Еринг, Колдстрим, Шато Тавилк, Mitchelton, Крейгли.

Разнообразие винограда



Изменчивый климат Виктории и плодородная земля делают возможным выращивание полного набора разно-



Четыре Сестры/Маунт Ланги Хирен первоначально было основано производителем вина Тревором Мастом.



КАК ПРОИЗВОДЯТСЯ ЗНАМЕНИТЫЕ МУСКАТЫ И ТОКАИ ВИКТОРИИ



Мик Моррис пробует из бочки свой знаменитый мускат


Виноград коричневый мускат и мускатель для производства прекрасных мускатов и токаев соответственно снимают поздно, когда гроздь наиболее спелые и сладкие. После того как гроздь раздавлены, полученный сок часто бродит в традиционных открытых бетонных резервуарах, которые использовались поколениями. Затем вино крепится высококачественным виноградным спиртом, который придает предельный алкогольный градус — приблизительно 18,5%. Система, при которой молодые вина смешиваются со старыми, позволяет повысить вкусовые качества первых. Некоторые винодельни, такие как Моррис, комбинируют неполноценные вина с винами более чем столетней давности. Аромат старого вина столь интенсивен, что одна чайная ложка может придать новый вкус 200 л молодого вина.



0 км 50
0 мили 50



Brown Brothers Этот производитель известен не только прекрасными винами, но и собственным рестораном с залом дегустаций.



Возраст виноградников, находящихся перед Шато Тахвилком, больше 150 лет. Вина, производимые из такого винограда, редки и дороги.

Ключ

- | | |
|---|--|
| <input type="checkbox"/> Муррей Дарлинг | <input type="checkbox"/> Ратерглен |
| <input type="checkbox"/> Суон-Хилл | <input type="checkbox"/> Глен-Роуен |
| <input type="checkbox"/> Грампанс | <input type="checkbox"/> Бичуэрт |
| <input type="checkbox"/> Пиренис | <input type="checkbox"/> Горы центральной Виктории |
| <input type="checkbox"/> Бендиго | <input type="checkbox"/> Долина Кинг |
| <input type="checkbox"/> Хеткоут | <input type="checkbox"/> Альпийские долины |
| <input type="checkbox"/> Македон-Рейнджес | <input type="checkbox"/> Долина Ярры |
| <input type="checkbox"/> Санбери | <input type="checkbox"/> Полуостров Морнингтон |
| <input type="checkbox"/> Джелонг | <input type="checkbox"/> Гипсленд |
| <input type="checkbox"/> Долина Гоулберн | |

МЕЛЬБУРН

ДЖОН БАТМАН, сын каторжника из Сиднея, приехал в 1835 году в место, которое сейчас называется округом Порт-Филлип, и «купил» землю у племен аборигенов кулина. Уже через два десятилетия Мельбурн вырос из маленького палаточного лагеря в постоянно расширяющуюся метрополию. Сегодня он второй по величине преуспевающий город Австралии.

Быстрый рост Мельбурна был ускорен в 1850-х годах громадным притоком иммигрантов, приехавших в поисках удачи на богатые золотые прииски Виктории. В городе, а старатели останавливались именно здесь, это стало причиной демографического взрыва в невиданных пропорциях. Громадное богатство, порожденное «золотой лихорадкой», привело к строительству грандиозных архитектурных сооружений. Это развитие продолжалось в период земельного бума 1880-х годов, во время которого городу дали имя «Чудесный Мельбурн». В конце XIX столетия город был промышленной и финансовой столицей Австралии. До 1927 года он также был местопребыванием национального парламента (потом парламент был перенесен в новую столицу — Канберру, см. с. 183).

Счастливо избежавший больших разрушений во время Второй мировой войны, Мельбурн принимал летнюю Олимпиаду в 1956 году. Это событие, получившее название «Игр доброй воли», произвело большие перемены в созна-

нии города. Послевоенный период был также свидетелем новой волны иммигрантов, искавших здесь лучшей жизни. Движимые желанием преуспеть, они приобщили жителей Мельбурна к различным культурам, трансформировав британские традиции города. Эта трансформация продолжается и сегодня в связи с прибытием иммигрантов со всех частей Азии.

Мельбурн преподносит много сюрпризов: из всех австралийских городов он обладает самой богатой викторианской архитектурой; здесь много ресторанов, знаменитых своей изысканной кухней, а его календарь пестрит популярными спортивными мероприятиями и событиями в сфере культуры и искусства (см. с. 36–39). И хотя климат здесь знаменит своей непредсказуемостью, мельбурнцы постоянно наслаждаются жизнью на свежем воздухе, и город обладает единственным в своем роде очарованием, которое непременно завораживает многочисленных туристов.



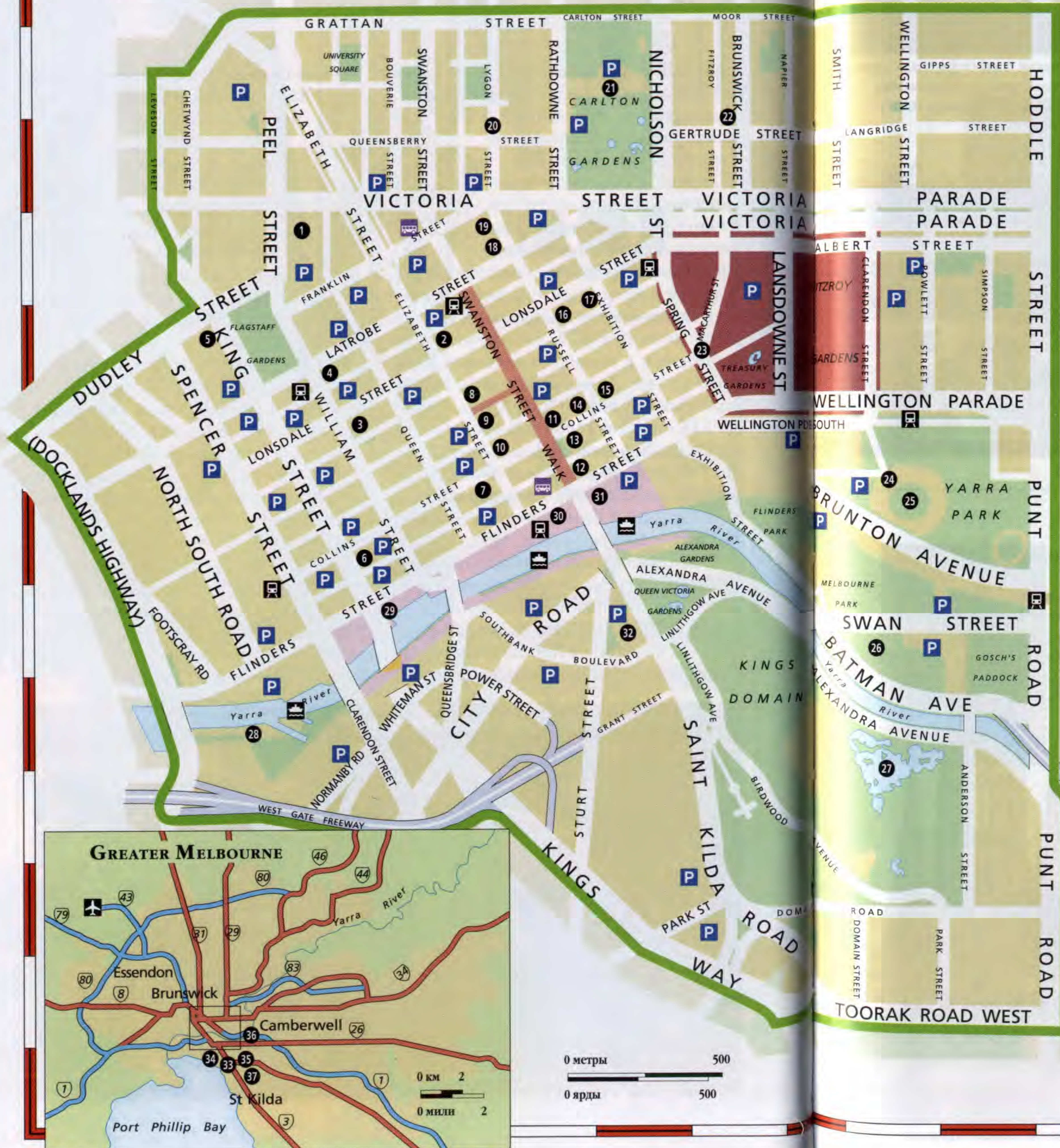
Посетители мельбурнского кафе на Брансвик-стрит

Изучение Мельбурна

Районы Мельбурна не имеют определенных границ. Коллинс-стрит (*Collins St.*) — место, где расположены самые лучшие магазины. К востоку отсюда расположено здание парламента. На Суонстон-стрит (*Swanston St.*) сосредоточена прекрасная викторианская архитектура. Южный берег реки — уголок искусства, здесь расположен Центр искусств Виктории.



Храм Памяти вблизи Королевского ботанического сада



Поездки по округе

Несмотря на развитую систему общественного транспорта (трамваев, поездов, автобусов и метро), многие мельбурнцы ездят на автомобилях (см. с. 402–403). В городе есть сеть дорог и скоростных магистралей, протянувшихся по всем направлениям от центральной части Мельбурна через внутренние районы и предместья. Здесь есть и платная дорога — Сити-Линк (*CityLink*), которая объединяет несколько закрытых городских маршрутов; для проезда по дорогам Сити-Линк автомобилисты должны купить разрешение. Ровный ландшафт города также хорошо приспособлен для поездок на велосипедах.



Общая карта

Достопримечательности

Улицы и здания, представляющие исторический интерес

- Брансвик и Фитцрой-стрит 22
 - Чепел-стрит 35
 - Китайский квартал 16
 - Комо-Хаус 37
 - Площадь Федерации 31
 - Фитцрой и Экленд-стрит 33
 - Флиндерс-стрит-стейшн 30
 - Центральный почтамт 8
 - Лигон-стрит 20
 - Мельбурнская мэрия 11
 - Дом № 120, Коллинс-стрит 15
 - Дом № 333, Коллинс-стрит 7
 - Старый суд Магистрата 18
 - Старая тюрьма Мельбурна 19
 - Театр Риджент 13
 - Ritton-Ли* с. 396–397 36
 - Королевское выставочное здание 21
 - Королевский монетный двор 4
 - Верховный суд 3
- ### Церкви и соборы
- Церковь Святого Франциска 2
 - Старый собор Святого Иакова 5
 - Собор Святого Павла 12
 - Шотландская церковь 14

См. также

- *Указатель улиц*, с. 404–411
- *Где остановиться*, с. 484–486
- *Где поест*, с. 517–519

Ключ

- Квартал Суонстон-стрит, см. с. 376–377
- Карта улиц, см. с. 384–385
- Район р. Ярра, см. с. 392–393
- Автобусная станция
- Железнодорожная станция
- Парковка
- Лодочная пристань

Магазины и рынки

- Блок-Акейд 10
- Куин-Виктория-Маркет 1
- Ройял-Маркет 9

Музеи и галереи

- Галерея спорта и Олимпийский музей 24
- Музей «Сокровищница» 23
- Аквариум Мельбурна 29
- Музей Мельбурна 21
- Музей истории австралийских китайцев 17
- Национальная галерея Виктории 32
- Морской музей Полли Вудсайд 28

Парки и сады

- Альберт-парк 34
- Мельбурн-парк 26
- Королевские ботанические сады и Кингс-Домейн, с. 390–391 27

Современная архитектура

- Небоскребы Риалто 6

Спортивная площадка

- Крикетная площадка Мельбурна 25



Готические башенки старого здания суда магистрата

Квартал Суонстон Стрит



Скульптура на Суонстон Стрит

Суонстон-стрит, место, где находится Мельбурнская мэрия и другие крупные административные здания, всегда была жизненным центром города. Этот район также представляет собой один из интереснейших остатков прошлого Мельбурна: здесь сохранилась регулярная планировка переулков и крытых пешеходных улиц. Суонстон-стрит также является эклектичной иллюстрацией викторианской и общественной архитектуры XX столетия. В 1992 году район между Флиндерс-стрит и Франклин Стрит стал пешеходным с утра до 19.00.




Классический стиль Стори-Холла, соседя здания Мельбурнского королевского технологического института (RMIT)



Городские бани эпохи Эдуарда VII с двойными куполами находятся в прекрасном здании. Недавно они были тщательно отреставрированы и приобрели свой исходный облик образца 1903 года.



1 Городские бани



2 Здание 8, RMIT



Колонны в стиле неоклассицизма

Мельбурнская мэрия
Городская мэрия была построена в 1867 году, благодаря средствам, накопленным во время «золотой лихорадки» (см. с. 50–51). 11

Фасад из местного песчаника



4 МЕЛЬБУРНСКАЯ МЭРИЯ

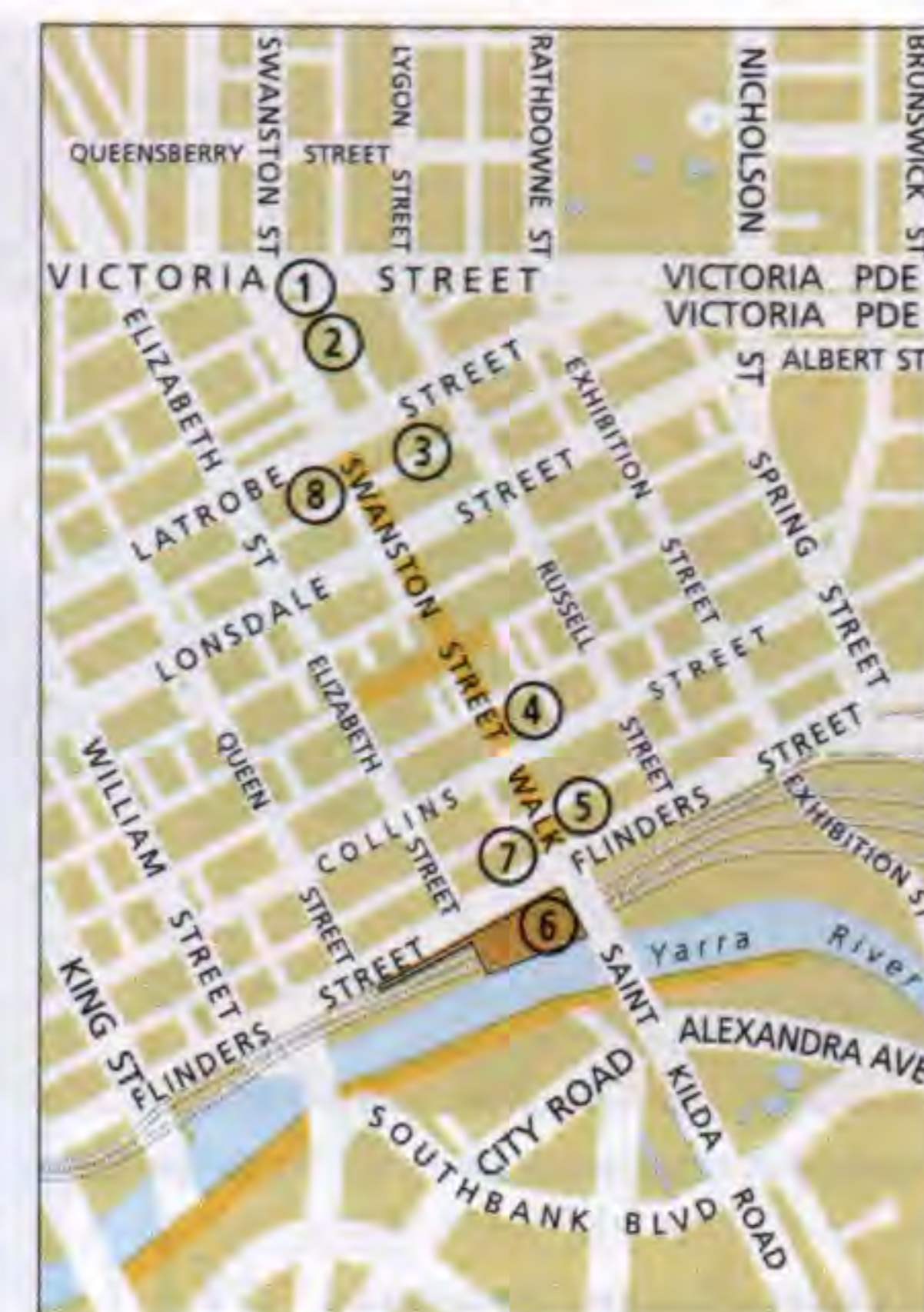


Собор Святого Павла
Архитектор Уильям Баттерфилд в 1880-е годы создал проект собора Святого Павла в неоготическом стиле. 12




5 СОБОР СВЯТОГО ПАВЛА

Здание 8, RMIT. Здание Мельбурнского королевского технологического института после завершения строительства было воспринято жителями Мельбурна со смешанным чувством. Необычное строение является броской, современной смесью смелых цветов и прямолинейных очертаний.




КАРТА
См. Атлас улиц Мельбурна, Карта 1



Фасад украшают неоклассические коринфские колонны.

Библиотека штата Виктория стала первым проектом известного архитектора Джозефа Рида в 1854 году. Внутри находится интересный восьмиугольный читальный зал, крытый центральным куполом, пристроенным в 1913 году.



3 БИБЛИОТЕКА ШТАТА ВИКТОРИЯ



Станционные часы

Флиндерс-стрит-стейшн
Многолюдный железнодорожный вокзал Мельбурна представляет собой одну из самых запоминающихся картин города. 30



«Янг и Джексонс», отель XIX столетия, знаменит благодаря картине «Хлоя», включенной в список Национального наследия.



6 ФЛИНДЕРС-СТРИТ-СТЕЙШН



Мельбурн-центр является одним из самых популярных торговых районов центра города (см. с. 389–389).



7 ЯНГ И ДЖЕКСОНС



Стеклянный купол

8 МЕЛЬБУРН-СЕНТРАЛ



Овощной прилавок на Куин-Виктория-Маркет

Куин-Виктория-Маркет 1

Elizabet, Terry и Victoria sts. **Карта 1 A2.**

☎ (03) 9320 5822. 📍 Flagstaff и Melbourne Central (Elizabet St. выход).

🚶 Elizabet St. маршруты. ☐ 6.00–14.00 вт и чт; 6.00–18.00 пт; 6.00–15.00 сб; 9.00–16.00 вс. 🗓 Пн, ср, Страстн. пт, 25 дек. ♿ 📱

ГЛАВНЫЙ продовольственный и товарный рынок Мельбурна имеет странную историю, так как находится на месте, где с 1837 по 1877 год было старое городское кладбище. Затем появился проект превращения части кладбища в фруктовый и овощной рынок. Тогда это потребовало перенесения только трех могил. Однако популярность рынка повлекла за собой необходимость расширить его территорию за счет площадей того же кладбища, и это породило споры, которые не утихали в течение долгого времени. В 1917 году парламент постановил перенести 10 000 останков, и кладбище было ликвидировано. Эксгумация окончательно завершилась лишь в 1922 году.

Рынок начался с сооружения мясных рядов. В 1884 году был построен мясной рынок и магазины Элизабет-стрит. Дальнейшее строительство продолжалось до 1936 года. Сегодня комплекс, занимающий 7 га, привлекает до 130 000 покупателей в неделю. Его богато декорированные потолки и открытые боковые стороны прилавков вносят свой вклад во всеобщую атмосферу. Свежие фрукты и овощи, рыба, мясо, сыр и многие другие продукты, удовлетворяющие вкусам многонационального городско-

го населения, расположились более чем на 1000 прилавков. Здесь даже существуют специальные экскурсии, на которых разъясняются традиции той или иной кухни.

Церковь Святого Франциска 2

32 Lonsdale St. **Карта 1 C2.** ☎ (03) 9663 2495. 📍 Melbourne Central. 🚶 Elizabeth St. маршруты. ☐ 7.00–18.30 ежедневно. ♿ 📱 По договоренности.

ЦЕРКОВЬ СЯТОГО ФРАНЦИСКА сегодня является самой многолюдной католической церковью Австралии, еженедельно принимающей более 10 000 посетителей. Построенная в 1841–1845 годах на месте более ранней церкви, она является старейшим храмом в штате.

Знаменитая церковь первоначально была простым неоготическим зданием и претерпела много изменений. Реставрация потребовала затрат в 2,8 млн AUD, и основные работы были

выполнены в начале 1990-х годов. Во время реставрации свода были обнаружены великолепные фрески 1860-х годов: живописные изображения ангелов, звезд и гербов. Поврежденные скульптуры были заменены точными копиями, а роспись купола восстановлена.

В церкви проводятся регулярные службы, в которых принимает участие.



Деталь церкви Святого Франциска

Верховный суд 3

210 William St. **Карта 1 B3.** ☎ (03) 9603 6111. 📍 Flagstaff. 🚶 City Circle и Bourke St. маршруты. ☐ 8.00–17.00 пн–пт; заседания 10.00–16.15. ♿

КОГДА РАЙОН ПОРТ-ФИЛЛИПА был еще частью колонии Новый Южный Уэльс, уголовные и важные гражданские дела слушались в Сиднее. Положение изменилось, когда первый постоянный судья Мельбурна прибыл в 1841 году для того, чтобы основать в городе Верховный суд. В



Библиотека Верховного суда

соответствии с Законом о Разделе 1850 году, по которому была создана колония Виктория, город учредил свой собственный Верховный суд. В 1884 году суд переехал в современное здание, проект которого был навеян видом здания суда в Дублине, Ирландия.

Верховный суд представляет собой внушительное здание, фасады которого выходят на улицы Лонсдейл, Уильям и Литтл-Бурк. Здание в стиле классицизма с портиком и двойной аркадой дорических и ионических колонн. Внутри оно представляет собой лабиринт, в центре которого размещена прекрасная библиотека. Большая бронзовая фигура Правосудия, вопреки традиции, не имеет на глазах повязки; существует легенда, что первый судья Мельбурна убедил власти, что Правосудие должно быть «с широко открытыми глазами, чтобы не оказаться наивно доверчивым». Здание Верховного суда входит в список Национального наследия.

Королевский монетный двор 4

280 William St. **Карта 1 B3.** ☎ (03) 9670 1219. 📍 Flagstaff. 🚶 23, 24, 30, 34. 📍 Lonsdale и Queen Sts. маршруты. 🗓 Для посещения.

ВЭТОМ ЗДАНИИ, построенном в 1871–1872 годах, находятся два судебных помещения, которые до недавнего времени использовались для того, чтобы справиться с перегруженностью Верховного суда.

Строение находится на месте первого выставочного здания Мельбурна, построенного в 1854 году и впоследствии сгоревшего. Когда монетный двор был открыт в 1872 году, он обрабатывал находки золотых приисков

Виктории и являлся филиалом Королевского монетного двора в Лондоне. Монеты чеканили на том месте, где сейчас расположена автомобильная стоянка. После создания Австралийской Федерации в 1901 году (см. с. 52) была введена новая серебряная монета, чеканка которой производилась монетным двором с 1916 года до середины 1960-х. Мельбурнское отделение прекра-

тило производство в 1967 году, когда Королевский монетный двор был переведен в Канберру. Хотя Королевский монетный двор сейчас закрыт для посещения, туристам не возбраняется осмотреть его снаружи.



Башня собора Святого Иакова

Старый собор Святого Иакова 5

Urol King и Batman Sts. **Карта 1 A2.** ☎ (03) 9329 0903. 📍 Flagstaff. 🚶 23, 24, 30, 34, 48, 75. 📍 220, 232. ☐ 10.30–15.30 пн–чт и пт; 10.00 служба в вс. 🗓 Гос. праздники. ♿ 📱 По назначению.

СОБОР СЯТОГО ИАКОВА до открытия собора Святого Павла в 1891 году (см. с. 381) был первым действующим англиканским храмом в городе. Он был впервые построен на перекрестке улиц Литтл-Коллинс и Уильям, заменив деревянную часовню, «Церковь пионеров». Он был

перенесен на нынешнее место между 1913 и 1914 годами. Для того чтобы в точности воссоздать здание, камни были пронумерованы. Однако некоторые изменения все же были произведены, такие как более низкий потолок, укороченный алтарь и новая форма колокольни.

Собор Святого Иакова был спроектирован в колониальном стиле эпохи короля Георга. Фундамент был сделан из местного базальта, а несущие стены — из местного песчаника. Храм был открыт для службы 2 октября 1842 года, но не освящен до 1843 года. Чарлз Перри, первый епископ города, был здесь воз-

веден в сан в 1848 году. Собор все еще используется для повседневных служб. В маленьком музее находятся фотографии, исторические документы и реликвии собора.

Небоскребы Риалто 6

525 Collins St. **Карта 1 B4.**

☎ (03) 9629 8222. 📍 Spencer St.

🚶 Collins St. маршруты. ☐ 10.00–22.00 вс–чт; 10.00–23.00 пт и сб. ♿ 📱

БАШНИ РИАЛТО (253 м) с 58 этажами над уровнем улицы и 8 подземными является самым высоким офисным зданием в Южном полушарии. Комплекс был построен австралийским предпринимателем Бруно Гролло, которому также принадлежит новое казино города на набережной реки Ярра (см. с. 393). В 1994 году на 55-м этаже была открыта смотровая площадка, которая сейчас принимает 1500 посетителей ежедневно для осмотра панорамы города. Каждые полчаса также демонстрируется 20-минутный фильм, знакомящий с видами Мельбурна.

Лифт поднимается от цокольного до 55 этажа за 38 секунд и является одним из самых быстрых в мире.



Башни Риалто



Эмблема Королевского монетного двора

№ 333 Коллинс-стрит 7

333 Collins St. **Карта** 1 СЗ. ☎ (03) 9204 3352. 📍 Flinders St. 📍 Collins St. маршруты. 🕒 7.30–18.30 пн–пт. ♿ 📶

ДОМ № 333 НА КОЛЛИНС-СТРИТ, завершённый в 1991 году, представляет собой современный офисный комплекс, сооружённый вокруг строения, существовавшего здесь ранее. Более раннее здание и является самым впечатляющим в этом комплексе. Оно было построено в 1890-х годах как помещение Коммерческого банка Австралии (КБА). Банк был основан в 1866 году, однако на момент открытия в 1893 году банк был в состоянии кризиса. Вслед за падением земельных и фондовых цен КБА потребовал возврата основных повышенных кредитов, что лишь усугубило ситуацию. И только спустя 30 лет, с принятием акционером плана реконструкции, банк смог оправиться от финансового кризиса.

Первоначально здание было спроектировано архитекторами Ллойдом Тейлером и Альфредом Данном. Банковское помещение и вестибюль со сводчатым потолком восстановлены и сейчас используются как фойе современного комплекса. В 1981 году КБА слился с Банком Нового Южного Уэльса, одним из крупнейших банков Австралии. С 1996 года здание № 333 принадлежит гонконгской компании Винг Он (Wing On).




Фасад Главного почтамта

Главный почтамт 8

Yrol Little Bourke St. Mall и Elizabeth St. **Карта** 1 СЗ. ☎ 13 13 18. 📍 Flinders St. u Melbourne Central. 📍 Bourke u Elizabeth Sts. маршруты. 🕒 8.15–17.30 пн–пт.; 10.00–15.00 сб. 🗨 Вс, гос. праздники. ♿ Через Little Bourke St.

ПЕРВАЯ ПОЧТА В МЕЛЬБУРНЕ находилась на углу Кингс-стрит и Флиндерс-Лейн. Но частые наводнения, характерные для этого района, заставили перенести ее на нынешнее место, где почта была открыта в 1841 году.

Постройка современного комплекса началась в 1859 году и была завершена в 1907 году. Первые и вторые этажи были построены в 1859–1867 годах, третий этаж и башня часовни были пристроены между



Сводчатый потолок вестибюля здания № 333 по Коллинс-стрит

1885–1890 годами. Эти сложные последовательные изменения в результате сказались на замысловатом внешнем виде здания: первый этаж украшают дорические колонны, второй — ионические, а третий — коринфские.

В связи с производственной необходимостью проект здания XIX столетия претерпел ряд обновлений. По окончании Первой мировой войны главное помещение было реконструировано под руководством архитектора Уолтера Берли Гриффина (см. с. 189). Ожидалась дальнейшая модернизация. Когда здание Главного почтамта закрылось на реконструкцию, все почтовые операции перенесли в здание на углу улиц Элизабет и Литтл-Бурк.



Вход в Королевскую аркаду

Королевская аркада 9

Elizabeth, Bourke и Little Collins Sts. **Карта** 1 СЗ. ☎ (03) 9670 7777. 📍 Flinders St. 📍 Bourke, Elizabeth u Collins Sts. маршруты. 🕒 8.00–18.00 Пн–пт, 8.00–21.00 пт, 9.00–17.30 сб, 10.00–17.00 вс.

КОРОЛЕВСКАЯ АРКАДА является старейшей сохранившейся аркадой Мельбурна. Это часть старинной сети крытых переходов, сооружённых при планировке города. Сеть была спроектирована в 1837 году правительственным топографом Робертом Ходлем.

Первоначальная аркада, построенная в 1869 году и спроектированная Чарлзом Уэббом, проходит между Бурк-стрит Молл и Литтл Коллинс-стрит. Пристройка с выходом на Эли-

забет-стрит была добавлена в 1908 году. Статуя Отца Времени, первоначально на фасаде Бурк-стрит, сейчас находится внутри аркады в ее северном углу.

Самыми знаменитыми обитателями аркады являются статуи Гога и Магога, мифических представителей конфликта между древними британцами и троянцами. Они — копии тех же статуй в Гилдхолле лондонского Сити. Между ними находятся часы Гонта, созданные нынешним владельцем аркады Томасом Гонтом.

Квартальная аркада 10

282 Collins St. **Карта** 1 СЗ. ☎ (03) 9654 5244. 📍 Flinders St. 📍 Swanston u Collins Sts. маршруты. 🕒 9.00–18.00 пн–ср, 9.00–19.00 чт–пт, 9.00–17.00 сб, 10.0–17.00 вс. 🗨 Страстн. нт., 25 дек. ♿ 📶

ПОСТРОЕННАЯ В 1891–1893 годах с характерными для того времени элементами декора, включающими мозаичный пол и центральный свод, эта самая пышная аркада была излюбленным местом прогулок высшего общества в 1890-х годах. Пешую прогулку по Элизабет, Суонстон, и Коллинс-стрит называли «пройтись по кварталу», это означало променады по перечисленным улицам.

Аркада была восстановлена в 1988 году. В ней прекрасно сохранились чайные комнаты Хоптуна, которые существовали со времени открытия сооружения.

Возможны организованные туры по аркаде.



Фасад Квартальной аркады



Часовня Вознесения в соборе Святого Павла

Мельбурнская мэрия 11

Swanston St. **Карта** 1 СЗ. ☎ (03) 9658 9800. 📍 Flinders St. 📍 Swanston u Collins Sts. маршруты. 🕒 9.00–18.00 пн–пт; 9.00–17.00 сб–вс (фойе первого этажа). 🗨 Гос. праздники. ♿ 📶 Для всех помещений, кроме фойе первого этажа.

МЕЛЬБУРНСКАЯ МЭРИЯ по проекту компании Джозефа Рида «Reed & Barnes» была завершена в 1870 году. В 1887 году к зданию был пристроен портик. Отсюда открывается вид на Суонстон-стрит (см. с. 376–377) и Ботанический сад с Храмом Памяти (см. с. 390).

Прилегающий административный корпус и второе помещение совета были пристроены в 1908 году. Это помещение объединяет интерьер в стиле ренессанса с такими уникальными австралийскими элементами декора, как отделка потолка орешками эвкалипта.

Пожар в 1925 году уничтожил большую часть интерьера здания, включая главный холл, который пришлось восстановить. Над входом в здание расположен превоначальный герб города: кит, корабль, бык и овца, символизирующие основные отрасли колониальной индустрии. В 1942 году Военный колледж приказал изменить герб согласно геральдической конвенции. Этим объясняется несоответствие между ранними и поздними гербами.

Собор Святого Павла 12

Yrol Swanston и Flinders Sts. **Карта** 2 ДЗ. ☎ (03) 9650 3791. 📍 Flinders St. 📍 Swanston, Flinders u Collins Sts. маршруты. 🕒 7.00–18.00. ♿ 📶

СОБОР СВЯТОГО ПАВЛА построен в 1866 году на месте маленькой одноименной церкви.

Строительство, однако, столкнулось с трудностями из-за разногласий между английским архитектором Уильямом Баттерфильдом и Выборным советом собора. Баттерфильд был категорически против пожелания Совета поставить собор фасадом на Принсес-бридж и отделки здания местным песчаником из Баррабула и Хоуксбери.

Строительство началось в 1880 году, но в 1884 году Баттерсфильд заявил о своем уходе. Завершающими стадиями строительства руководил архитектор Джозеф Рид, который также спроектировал большинство деталей. Собор был достроен и освящен в 1891 году.

В интерьере собора имеется много выдающихся особенностей, включая *revedos* (экран алтаря), сделанный в Италии из мрамора, и алебастровую вставку с витражом. Орган производства фирмы «Льюис и Компания» является лучшей сохранившейся работой этого великого мастера органов. В соборе есть набор из 13 отдельных колоколов, такая роскошь — редкость за пределами Британских островов.



Элемент витража из мэрии Мельбурна

Театр Риджент 13

191 Collins St. **Карта** 2 D3. ☎ (03) 9299 9800. 📍 Flinders St. 🚶 Swanston u Collins Sts. маршруты. 📺 📺 Кроме времени представлений.

КОГДА в апреле 1945 году зрительный зал театра Риджент (*Regent Theatre*) был уничтожен пожаром, лорд-мэр Мельбурна дал обещание публике, что он будет восстановлен, несмотря на недостаток строительных материалов, связанный со Второй мировой войной. Такими были популярность и местное значение театра.

Известный как «Дворец грез Мельбурна», он был впервые построен и открыт Театральной компанией «Хойтс» в 1929 году. Его вычурные интерьеры бросали вызов одновременно как блеску Голливуда, так и впечатляющему Капитолийскому театру Нью-Йорка.

В здании есть два основных помещения: собственно театр Риджент — зрительный зал наверху, предназначенный для сценических спектаклей и музыкальных концертов, и театр Плаза, который первоначально был бальным залом, но с приходом звукового кино был превращен в кинотеатр.

К счастью, величественный декор театра Плаза не был уничтожен огнем в 1945 году. Обновленный зрительный зал вновь был



Зал собраний, примыкающий к шотландской церкви

открыт для публики в 1947 году.

Наступление эпохи телевидения привело к уменьшению зрителей в кинотеатрах, и Риджент был закрыт на три десятилетия. Сейчас комплекс отреставрирован и вновь открыт в 1996 году.

Шотландская церковь 14

99 Russell St. (yrol Collins St.). **Карта** 2 D3. ☎ (03) 9650 9903. 📍 Flinders St. u Parliament. 🚶 Swanston u Collins Sts. маршруты. ☉ 11.00–13.00 пн–чт. ☉ 13.00 чт; 11.00 и 19.00 вс. 📺 📺 По просьбе.

ШОТЛАНДСКАЯ ЦЕРКОВЬ, завершенная в 1874 году, должна была стать «самым прекрасным зданием Австралии» для своего времени. Она была

спроектирована Джозефом Ридом в «раннем английском» стиле. Основание здания сделано из базальта, а фасад облицован песчаником из Баррабула.

В ансамбль церкви входит также зал заседаний (1913).

Дом № 120, Коллинс-стрит 15

Collins St. **Карта** 2 D3. ☎ (03) 9654 4944. 📍 Flinders St. u Parliament. 🚶 Collins St. маршруты. ☉ 6.45–18.45 пн–пт. 📺

ПОСТРОЕННЫЙ В 1991 году, дом № 120 по Коллинс-стрит был спроектирован Дериллом Джексонном и Группом Хасселом. Это офисное здание сейчас является одним из самых заметных городских объектов. Его те-

лекоммуникационная вышка является высшей точкой города (262 м). Более ранние постройки в стиле Федерации 1908 года, построенные на территории объединенной церкви Святого Михаила, включены в комплекс зданий.

Основным арендатором этого 52-этажного здания является Австралийская компания BHP Petroleum.



Фасад дома № 120 по Коллинс-стрит

Китайский квартал 16

Little Bourke St. **Карта** 2 D2. 📍 Parliament. 🚶 Swanston u Bourke Sts. маршруты.

КОГДА В 1850-Х ГОДАХ КИТАЙСКИЕ иммигранты начали приезжать в Мельбурн в поисках золота, многие европейские поселенцы, сами недавно приехавшие сюда, были настроены к ним очень враждебно. Бывшие европейцы сами не были уверены в стабильности своего будущего и видели в пришельцах из Азии конкурентов. Часто это приводило к расовой напряженности и насилию.

Самые первые китайские иммигранты высадились в Австралии уже в 1818 году, но только в конце 1840-х годов прибыли более или менее значительные группы людей. Эти новые пришельцы заполнили рынок дешевого труда, опустевший было в связи с исчезновением поселений каторжников. Эта волна иммиграции была упорядоченной, пока не началась «золотая лихорадка». В 1850-х годах произошел наплыв китайцев, которые пришли для того, чтобы обогатиться на золотых полях Виктории. Большая конкуренция и упадок золотодобычи сделали китайцев мишенями жестоких и организованных нападений.

Такое положение было спровоцировано и правительственной политикой. Китайцы были обложены подушным налогом во многих штатах — 10 фунтов с человека — громадная сумма, особенно если учесть, что многие занимались сельским хозяйством. Кроме того, были введены жесткие ограничения на количество пассажиров, которых могли перевозить суда. Это сделало транспортировку китайских иммигрантов в Австралию невыгодной для судовладельцев. Результатом был «китайский марафон»: новоприбывшие уклонялись от уплаты налога, высаживаясь в «свободной» Южной Австралии, и шли пешком на золотые прииски, преодолевая расстояние до 800 км (см. с. 50–51).

Община китайцев в Мельбурне всегда была хорошо организована и самодостаточна. Чайна-таун был заложен в 1850-х годах на дешевых для аренды землях в центре города. Как и в других китайских кварталах по всему миру, торговцы работают и живут в одном и том же здании и оказывают повсеместную поддержку новоприбывшим китайским иммигрантам. Сообщество решительно преодолело предубеждения, начав с традиционного азиатского бизнеса, включая садоводство и огородничество,

прачечные, торговлю зеленью, производство мебели (но на изделиях должно было стоять клеймо «Сделано китайцами»).

Сегодня Чайна-таун известен своими ресторанами и магазинами китайских товаров, а также красочными шествиями в канун Нового года в февралье (по лунному календарю) (см. с. 37).

Музей истории австралийских китайцев 17

22 Cohen Place (вне Little Bourke St.) **Карта** 2 D2. ☎ (03) 9662 2888. 📍 Parliament. 🚶 Swanston u Bourke Sts. маршруты. ☉ 10.00–16.30 вс–пт, 12.00–16.30 сб. 📺 Стратн. пт, 25 дек. 📺 📺

ОТКРЫТЫЙ В 1985 году с целью сохранения китайского наследия Австралии, этот музей находится в центре Чайна-тауна. Экспонаты выставок представляют предметы от времен наплыва китайских золотоискателей в 1850-х годах до современного китайского искусства, таким образом показывая историю китайцев Виктории и их культурное наследие. Второй этаж отведен регулярным передвижным выставкам из Китая и экспозиции китайского искусства. На третьем этаже находится постоянная выставка, освещающая многие аспекты китайско-австралийской истории, включая замечательные костюмы, мебель и храмовые предметы.




Каменный лев из Музея истории австралийских китайцев

В цокольном этаже другая постоянная выставка прослеживает опыт китайских золотоискателей — посетители входят в кабину, которая скрипит и движется подобно транспортному кораблю, перевозившему иммигрантов, затем смотрят диорамы из жизни золотых приисков, китайский храм и палаточный театр, где китайские актеры развлекали золотоискателей. Также устраивается организованная экскурсия по Китайскому кварталу.

Отдельная достопримечательность музея — прекрасная голова дракона, самая большая в мире из произведений подобного рода.



Традиционные ворота на Литл-Бурк-стрит, Чайна-таун



Грандиозное фойе театра Риджент, восстановленное в своем первоначальном блеске

Схема улиц: Район парламента



Икона, собор
Св. Патрика

ТЕРРИТОРИЯ ПАРЛАМЕНТА на Восточном холме — это район, представляющий большой исторический интерес. Основатели города заметили привлекательный вид холма и при застройке оставили его в стороне от официальных и церковных зданий Мельбурна. Улицы здесь все еще сохраняют элегантность Викторианской эпохи; здания, построенные на доходы от «золотой лихорадки» (см. с. 50–51), принадлежат к числу самых впечатляющих в городе. Сады Фитцроя на нижних склонах холма заложены в 1850-х годах (см. с. 366–367), и от их величественных аллей веет миром и покоем.




Фонтан Стенфорда

Этот прекрасный объект в центре элегантного парка Гордон Ризев создан заключенным Уильямом Стенфордам во время отбытия им наказания.



★ Здание Сокровищницы

Это здание в стиле неоренессанса было спроектировано Джоном Джеймсом Кларком в 1857 году. Сокровищница с подвалами для хранения золота была построена в качестве административного здания. Теперь здесь музей Мельбурна.



Коттедж Кука

Этот коттедж — дом родителей капитана Джеймса Кука (см. с. 46). Он был по частям перевезен морем из Англии в Австралию в 1933 году, и сейчас его экспозиция рассказывает о знаменитом капитане и быте XVIII столетия.

Отель «Виндзор» (The Windsor Hotel), с длинным и вычурным фасадом, был построен в 1884 году и является самым большим сохранившимся в Австралии отелем того времени (см. с. 486).

★ Здание парламента

В изысканном коринфском зале этого здания середины XIX века заседает Законодательный совет. Темно-красный интерьер копирует обстановку палаты лордов в Великобритании.



КАРТА

См. Атлас улиц Мельбурна
Карта 2

Тасма Террас является выдающимся примером характерных террасных домов Мельбурна с изысканными чугунными украшениями (см. с. 368–369). Сейчас здесь штаб-квартира национального наследия.

Собор Святого Патрика

Это один из лучших примеров церковной архитектуры неоготического стиля в мире. Собор был построен между 1858–1897 годами, а впечатляющие шпиль завершены в 1937 году.



★ Сады Фитцроя

Своей красотой эти сады в регулярном стиле обязаны ландшафтному архитектору Джеймсу Синклеру. Под сенью аллей из голубых эвкалиптов, платанов и вязы расходятся многочисленные дорожки, проложенные через тенистые низины с папоротниками и яркие цветочные клумбы.

ЧТО СТОИТ ПОСМОТРЕТЬ

- ★ Сады Фитцроя
- ★ Здание парламента
- ★ Сокровищница

0 метров 100
0 ярды 100

Ключ

— Предполагаемый маршрут




Старый суд Магистрата 18

Угол La Trobe и Russell sts. Карта 1 C2.
 ☒ Museum. 📍 La Trobe и Swanston Sts.
 маршруты. 🗺 Для публики.

МЕЛЬБУРНСКИЙ суд Магистрата, также носящий название Городского суда, занимал это здание до 1995 года. Ранее район был известен как полицейская территория, потому что здание суда находилось напротив прежнего полицейского управления, чрезвычайно впечатляющего небоскреба в стиле ар деко, и в непосредственной близости от старой мельбурнской тюрьмы, завершённой в начале 1940-х годов.

Фасады суда, построенные в 1911 году, сделаны из песчаника окрестностей Мурабулы. Здание в романском стиле отличается характерными фронтонами, башнями и арками. Первоначально здесь находились три судебных помещения и офисы с двухэтажным восьмиугольным главным вестибюлем в центре.

Пока неизвестно, как будет использоваться здание старого суда в будущем.



Вычурная романская башня старого суда Магистрата

Старая мельбурнская тюрьма 19

Russell St. Карта 1 C2. ☎ (03) 9663 7228. ☒ Melbourne Central. 📍 La Trobe и Swanston Sts. маршруты. 🕒 9.30–16.30 ежедневно. 🗺 Страстн. пт, 25 дек. 🗺 Ограниченное пространство.

ПОСЕЩЕНИЕ старой мельбурнской тюрьмы, первого обширного тюремного комплекса Виктории, — это леденящая



Коридор старой мельбурнской тюрьмы

кровь экскурсия, особенно в ночные часы. С 1845 по 1929 год здесь было совершено 135 казней. Сегодня во Втором блоке размещен тюремный музей национального наследия. Позади него было женское отделение тюрьмы, сейчас упраздненное. Тюремная часовня все еще существует, хотя и не является частью музея.

По слухам, в тюрьме обитают духи, что неудивительно, если принять во внимание происходившие здесь трагические события. Здешние принципы организации, скопированные с образцовой лондонской тюрьмы Пентонвилл, были зловещими: порядок, тишина и анонимность. Узники, впервые попавшие в тюрьму, содержались в одиночном заключении, и им запрещалось общаться друг с другом до определенного момента, установленного приговором. Экспозиция музея ярко ос-

вещает условия тюремной жизни, включая цепи заключенных и станки для бичевания. Но, возможно, самыми впечатляющими экспонатами являются многочисленные списки заключенных вместе с посмертными масками приговоренных к смертной казни. Посмертная маска Неда Келли является самой знаменитой на выставке.

Многие обитатели подвергались плохому обращению. Базилио Бондингетто, итальянский иммигрант, был осужден за убийство в 1876 году по косвенным уликам. Он не говорил по-английски, не имел переводчика на суде и, очевидно, не понимал, что он осужден на смерть, вплоть до самой казни. Еще дело Франсес Кнорр, повешенной в 1894 году вопреки общественному протесту за убийство троих детей, оставшихся на ее попечение. Кнорр была беременна и без гроша в кармане, ко-

Нед Келли

Самой шумевшей казнью в Мельбурнской тюрьме была казнь Неда Келли, знаменитого на всю Австралию беглого каторжника, 11 ноября 1880 года. Эдвард «Нед» Келли был сыном Элен и бывшего каторжника «Реда» Келли. Во время последнего заключения и казни Неда Элен отбывала наказание в женском отделении тюрьмы за нанесение побоев полицейскому при задержании. Поэтому она могла посещать своего сына, который был захвачен в Гленроване 28 июня 1880 года (см. с. 439). В день казни Неда за пределами тюрьмы собралась толпа из 4000 человек, большинство из которых выражали свое сочувствие тому, которого считали справедливым борцом против английского закона и полицейских властей. Однажды банда Келли сожгла банковские счета крупных займов, так что их уже не надо было оплачивать. Споры относительно того, был ли Келли героем или злодеем, продолжают до сих пор.



Посмертная маска Неда Келли

гда ее муж оказался в тюрьме за продажу мебели, взятой внаем. Назначенный палач покончил жизнь самоубийством за несколько дней до ее казни, потому что его собственная жена угрожала бросить его, если он будет участвовать в казни Кнорр.



Итальянский ресторан

Лигон-стрит 20

Lygon St., Carlton. Карта 1 1C. 🕒 1, 22. 🗺 200, 201, 207.

ЭТА ПРОПИТАННАЯ ИТАЛЬЯНСКИМ ДУХОМ улица является одним из основных районов кафе, ресторанов в центре Мельбурна (см. с. 517–519).

Сильная итальянская традиция Лигон-стрит восходит ко времени массовой иммиграции после Второй мировой войны. С разрастанием города район Карлтон потерял свою фешенебельность, и новые иммигранты оказались в состоянии дешево купить дома XIX столетия и магазины. Важно и то, что иммигранты были защитниками этих викторианских и эдвардинских домов, которые были построены благодаря лихому наживе времен «золотой лихорадки», ведь по правительственным планам район предполагалось заполнить дешевыми многоквартирными домами.

Основной архитектурной чертой двухэтажных магазинов Лигон-стрит являются уличные веранды, построенные для того, чтобы предохранить от солнца как клиентов, так и товары. В середине 1960-х годов район наполнился студентами разных национальностей, многие из которых были привлечены дешевой жильем, затем осели здесь после окончания учебы, став основой современного среднего класса. Улица находится только на расстоянии одного квартала

от университета Мельбурна, и до нее можно из центра добраться пешком, на автобусе или трамвае. Эта широкая улица напоминает французские бульвары и хорошо приспособлена для Фестиваля Лигон-стрит, который проводится здесь каждый год.

Музей Мельбурна 21

Carlton Gardens, Melbourne. Карта 2 D1. ☎ (03) 8341 7777. 🕒 86, 96. 🕒 10.00–17.00. 🗺 Страстн. пт, 25 дек. 🗺 Ограниченное пространство.

ОТКРЫТЫЙ В 2001 году, этот музей является одним из самых новых в городе. Он расположен в ультрасовременном здании на зеленой Карлтон-парк и располагает выставками на шести уровнях, половина которых находится ниже уровня земли. Различные выставки посвящены науке, технологии, окружающей среде, человеческой анатомии, австралийскому обществу и туземной культуре.

Одной из основ является Бунжилака, центр аборигенов. Он объединяет выставочные галереи с театральным пространством и совещательными комнатами. Вуррека, 50-метровая в длину гравюра по металлу при входе, создана художником-аборигеном Джуди Уотсоном. Производит глубокое впечатление и галерея Двух законов, посвященная системам знаний, закону и собственности коренных австралийцев.

Лесная галерея является живой, одухотворенной выставкой из 8000 растений 120 раз-

личных видов. Эта галерея воссоздает экосистему умеренных лесов Австралии, используя растения и животных, мультимедийные технологии, аудиозаписи и другие средства. Это также приют для 20 различных видов позвоночных, включая змей, птиц, рыб, а также сотен насекомых.

Специальный музей для детей представляет собой галерею, напоминающую наклонный голубой куб. «Голубой Ящик» (The Blue Box) представляет выставку, посвященную теме роста. По всему музею пролегают также «детские маршруты», на которых новые знания даются в игровой форме.

Одной из самых популярных выставок является галерея Австралии. Она посвящена жизни Фар Лап, коню-чемпиону Австралии в конных бегах начала 1930-х годов. Выставка состоит из памятных вещей со скачек того периода. Самому Фар Лапу посвящена специальная витрина в стиле ар деко. В числе других достопримечательностей музея — скелет голубого кита, вагон первого трамвая Мельбурна, ветряная мельница и Хертель, первый привезенный в Австралию автомобиль.

Поблизости от музея Мельбурна находится здание Королевской выставки, являющееся интересным антиподом XIX столетия современной архитектуре музея. Здание выставки было построено для Международной выставки 1880 года и остается одним из немногих сохранившихся выставочных павильонов XIX века. Оно было спроектировано Джозефом Ридом, чьи прекрасные работы можно найти по всему Мельбурну.



Элегантное здание Королевской выставки, рядом с музеем Мельбурна



Посетители кафе на Брансвик-стрит

Брансвик-стрит и Фитцрой 22

Brunswick St. Карта 2 E1. ☎ 11.

ФИТЦРОЙ, рядом с университетским пригородом Карлтон, явился другим естественным приютом для толп студентов и богемы в конце 60-х годов XX века, которых влекла сюда дешевизна послевоенной коммунальной недвижимости, претившей более богатым мельбурнцам. Несмотря на некоторую облагороженность и лоск, приобретенные в последнее время, основная черта Фитцроя и Брансвик-стрит — альтернативный дух и космополитичность.

Сегодня Брансвик-стрит представляет собой смесь кафе, ресторанов и ультрамодных магазинов. Парад Брансвик Стрит, каждый сентябрь открывающий Фестиваль городской окраины, чрезвычайно популярен среди жителей города. Ближайшая Джонсон-стрит является испанским кварталом Мельбурна. Обе улицы особенно оживлены субботними вечерами.

Музей «Золотая Сокровищница» 23

Old Treasure Building, Spring Street (завершение Collins Street).

Карта 2 D2. ☎ (03) 9651 2233.

☎ 109. ☐ 9.00–17.00 пн–пт, сб.

☎ Вс, гос. праздники, Страстн. пт и 25 дек. ☎ 11.00 и 15.00.

МУЗЕЙ «ЗОЛОТАЯ СОКРОВИЩНИЦА» размещается в

прекрасном здании Старой сокровищницы XIX столетия (см. с. 384). Спроектированное в 1857 году Джоном Кларком, девятнадцатилетним архитектором-вундеркиндом, оно было хранилищем золота с богатых золотых приисков Виктории, наводнившего Мельбурн. Оно также было офисом губернатора Виктории (каковым и является по сей день).

Посещение музея, помимо возможности увидеть само здание, включает осмотр золотых подвалов, находящихся под ним. В подвалах размещена выставка «Построенный на золоте», рассказывающая о том, какое невероятное богатство приобрел Мельбурн за сравнительно короткий период в десять лет. За это время он развился из небольшого колониального форпоста в город с грандиозными зданиями и бульварами, динамичной театральной культурой, спортивными страстями и активной политической жизнью.

«Становление Мельбурна», постоянная экспозиция на первом этаже, раскрывает историю Мельбурна от «золотой лихорадки» 1852 году до настоящих дней. Это более традиционная выставка, включающая ряд известных изображений Мельбурна из Национальной галереи Виктории, дает посетителям возможность понять экономические, культурные и развлекательные аспекты жизни современного города.

Временная выставочная галерея каждые полгода открывает новые выставки, собирая экспонаты для них со всей Австралии. Изобразительное искусство, представленное здесь, включает скульптуру, текстиль, фотографию и архитектуру.

Австралийская галерея спорта и Олимпийский музей 24

Melbourne Cricket Ground, Yarra Park, Jolimont. Карта 2 F3. ☎ (03) 9657 8879. ☎ Jolimont. ☎ 48, 75. ☐ 9.00–17.00 ежедневно. ☎ Страстн. пт, 25 дек. ☎

ЭТОТ МУЗЕЙ, РАЗМЕЩЕННЫЙ на крикетном поле Мельбурна (КПМ), является предметом гордости спортивных болельщиков. Галерея, посвященная истории 20 различных видов спорта, включая велоспорт, бокс и футбол, была открыта в 1986 году. Она включает выставки «Австралийский рул», об истории клубов Австралийской футбольной лиги, и Австралийский крикетный зал славы.

Олимпийский музей был добавлен к галерее в конце 1980-х. Он документально рассказывает об истории летних Олимпийских игр, возобновленных в 1896 году в Афинах. Австралия, Греция и Великобритания являются единственными тремя государствами, участвовавшими во всех современных летних играх.

Австралийский крикетный зал славы открыт недавно в 1996 году, и посвящен пока десяти австралийским игрокам, среди них сэр Дональд Бредмен, Виктор Трампер и Деннис Лили. О каждом спортсмене подробно рассказывает специальная именная экспозиция.

Австралийскую галерею спорта и Олимпийский музей можно осмотреть в течение специальной часовой экскурсии.



Олимпийская чаша из экспозиции Олимпийского музея



Всемирно известное крикетное поле Мельбурна

Крикетное поле Мельбурна 25

Yarra Park, Jolimont. Карта 2 F3. ☎ (03) 9657 8879. ☎ Jolimont. ☎ 48, 75 (специальные трамваи, только в дни спортивных событий). ☐ Только для экскурсий или спортивных событий. ☎ ☎ Обязательно.

КРИКЕТНОЕ ПОЛЕ МЕЛЬБУРНА является первым стадионом Австралии и ее спортивным символом. Территория была предоставлена крикетному клубу Мельбурна (МКК) в 1853 году, сам клуб был основан в 1838 году.

КПМ, преимущественно предназначенное для крикета и австралийского футбола (рула), является местом календарных матчей и первого однодневного международного матча и большого финала Австралийской футбольной лиги, проводящегося в последнюю субботу сентября (см. с. 36). Там в течение многих лет находились многочисленные трибуны и павильоны, передвигаемые в периоды реконструкции территории. В 1876 году трибуна, сейчас уже не существующая, была двусторонней, позволяла зрителям смотреть крикет на поле и футбол в парке зимой. Самым последним достижением была большая южная трибуна, завершенная в 1992 году; КПМ имеет теперь более 100 000 сидячих мест. Олимпийские трибуны, трибуны членов олимпийского комитета также реконструируются.

Организованные экскурсии проводят посетителей по павильонам участников, включая музей КПМ и библиотеку. Такие экскурсии проводятся в дни, свободные от спортивных мероприятий. Проход через Австралийскую галерею спорта и Олимпийский музей. Концерты, также проходят здесь.

Мельбурн-парк 26

Batman Ave. Карта 2 F4. ☎ (03) 9286 1234. ☎ Flinders St. u Richmond. ☎ 70. ☐ 9.00–17.00 пн–пт или во время соревнований. ☎

МЕЛЬБУРН-ПАРК (ранее известный как Национальный теннисный центр) на северном берегу реки Ярра является местом проведения спортивных соревнований и крупных концертов. В числе прово-

димых здесь соревнований Открытый чемпионат Австралии по теннису (см. с. 37), один из четырех крупнейших теннисных турниров, разыгрываемых под уникальной передвижной крышей Мельбурн-парка (см. с. 369).

Рядом с Мельбурн-парком находится «Арена Водафон», основная спортивная площадка популярной баскетбольной команды «Викториан Титанс» (Victorian Titans). Здесь также находятся площадки для тенниса, баскетбола, велоспорта и концертов, общей площадью 2,4 га. Напротив парка расположен Центр спорта и развлечений, который первоначально был построен для Олимпиады-1956, но сейчас реконструирован.

Олимпик-парк (Olympic Park) — место проведения международных и национальных атлетических соревнований.



Открытый чемпионат Австралии по теннису в Мельбурнском парке

Ботанический сад и Кингс-Домейн 27



Деталь склепа Храма Памяти

Эти примыкающие друг к другу сады, созданные в 1852 году, образуют зеленое сердце Мельбурна там, где первоначально было болото. Ботанический сад представляет собой одну из прекраснейших коллекций видов растений в мире и одновременно заслуживает высокой оценки за ландшафтный дизайн. Уильям Гилфойл, хранитель сада с 1873 по 1909 год, применил свое мастерство для того, чтобы создать парк в английском пейзажном стиле. Кингс-Домейн, некогда участок природной растительности, превратился в приятную парковую зону. С годами возростала его гражданская функция, благодаря установке монументов, скульптур, организации культурных пространств и постройке на вершине холма резиденции губернатора штата.



Сад женщин-пионеров

Этот низкий сад в регулярном стиле был создан в 1934 году в память о женщинах, участвовавших в основании Виктории. Спокойный водоем в его центре увенчан бронзовой женской статуей.



★ Храм Памяти

Созданный по типу Галикарнасского мавзолея в Малой Азии, (Турция), этот впечатляющий монумент построен в честь австралийских солдат, отдавших свои жизни на войне.

Сиднейская музыкальная чаша Миера архитектурно представляет собой музыкальную «раковину», которая может собирать на концерты и балет на открытом воздухе до 15 000 человек. Зимой сцена становится катком.



Окрестности ворот Обсерватории

0 метры 200
0 ярды 200



★ Дом Правительства

Это белоснежное здание в итальянском стиле является главным акцентом в саду. Экскурсии в государственные помещения проходят еженедельно.

Миксбордер постоянного цветения, основанный на традиционной цветовой схеме дизайнера Гертруды Джекилл, обсажена вайдой, контрастирующей с серой и серебристой листвой.



Алжирский дуб

Этот величественный старый дуб в центре Дубовой Поляны особенно красив, когда он цветет в сентябре.

храм Ветра

Для справки

St Kilda Rd. Карта 2 F5. Birdwood Ave (03) 9252 2300. 3, 5, 6, 8, 15, 16, 64, 67, 72. 7.30 ежедневно, время закрытия меняется сезонно. 11.00 и 14.00 вс-пт.



★ Декоративный водоем

Озеро Уильяма Гилфойла — один из центральных акцентов сада. Оно является типичным элементом английского парка XVIII столетия, где вода была одним из ключевых мотивов.



Рокарий

Растения пустынь Австралии и всего остального мира цветут в этом специальном саду, орошаемом небольшим потоком — ручейком.

Что стоит посмотреть

- ★ Дом Правительства
- ★ Декоративный водоем
- ★ Храм Памяти

Коттедж Ла Троба был привезен на корабле из Англии в 1839 году и стал домом первого губернатора Виктории Чарльза Ла Троба. Сейчас здание входит в список Национального наследия.

Река Ярра

РЕКА ЯРРА несет свои воды на протяжении 240 км от истока в Национальном парке Боу-Боу к побережью океана. Река всегда была жизненно важной для города, не только как его крупнейшая природная достопримечательность, но также как важная транспортная артерия в период первого поселения. Сегодня Ярра является символом границы между севером и югом Мельбурна, и многие его обитатели проводят всю свою жизнь лишь на одном из ее берегов. Начиная с 1980-х годов восстановительные работы по воссозданию центральной части города придали южной набережной реки новый вид. На реке ежедневно можно видеть тренирующихся гребцов, а велосипедные дорожки проложены вдоль побережья.



★ **Национальная галерея Виктории**
Недавно обновленная галерея представляет собой одну из крупнейших коллекций мирового искусства в Австралии. 32

Центр искусств Виктории представляет собой помещение Австралийского балета и Мельбурнской театральной компании. 115-метровый шпиль центра стал одним из символов Мельбурна.



КАРТА

См. Атлас улиц Мельбурна, карты 1, 2



Колледж искусств Виктории



Станция Флиндерс-стрит

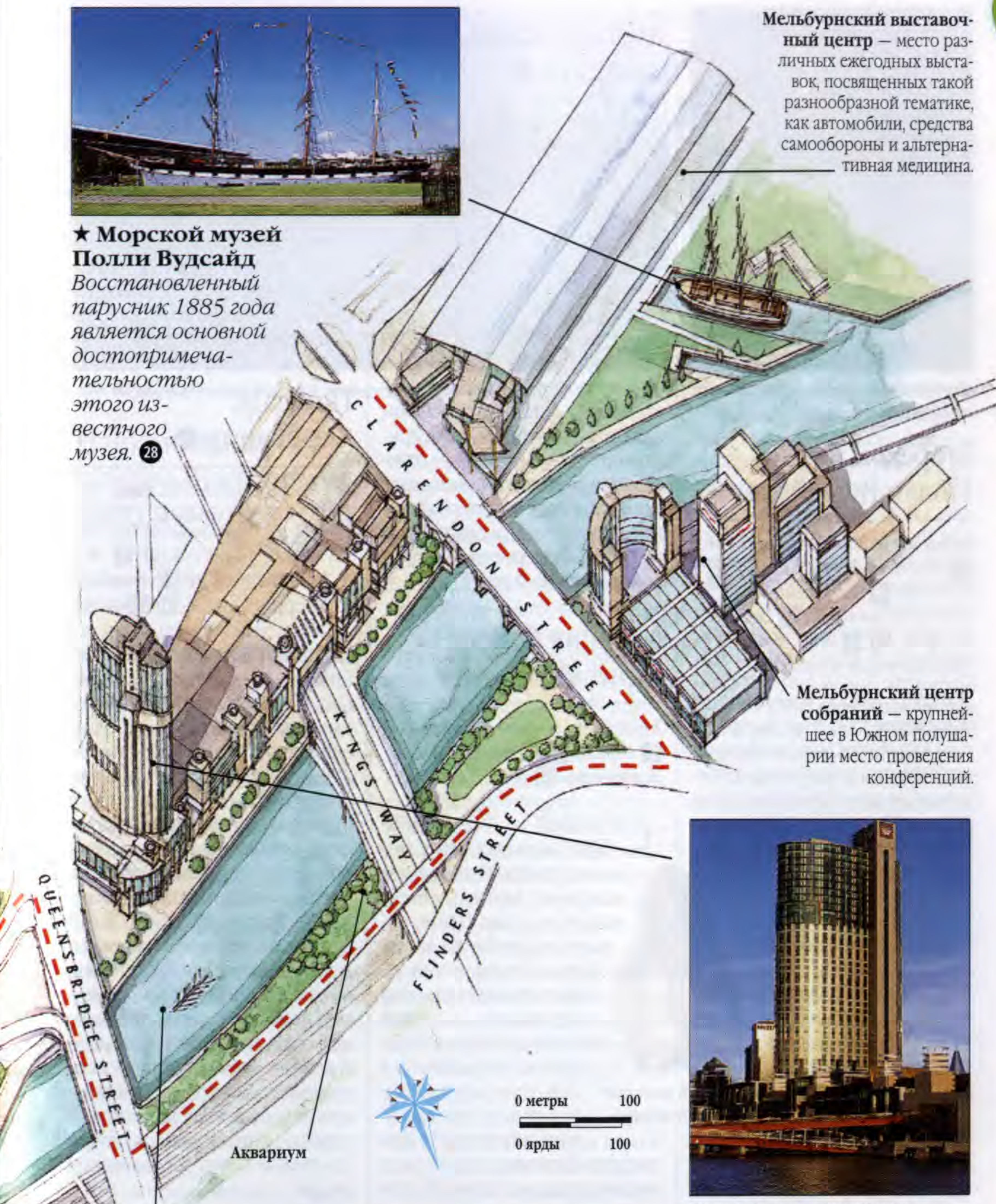
Главный железнодорожный вокзал обратной стороны обращен к реке Ярра. Пешеходный переход соединяет здесь север и юг города. 30

Концерт-холл

Пешеходный мост Саутгейт



★ **Морской музей Полли Вудсайд**
Восстановленный парусник 1885 года является основной достопримечательностью этого известного музея. 28



Мельбурнский выставочный центр — место различных ежегодных выставок, посвященных такой разнообразной тематике, как автомобили, средства самообороны и альтернативная медицина.

Мельбурнский центр собраний — крупнейшее в Южном полушарии место проведения конференций.

Аквариум



Гребцы на реке Ярра

Профессиональные и любительские команды гребцов представляют собой обычное зрелище на реке Ярра, а регаты стали обычным явлением. Гребные лодки можно взять напрокат.



Центр развлечений Краун стоил при строительстве 1 миллиард AUD, здесь расположено крупнейшее в стране казино. Роскошный отель является частью комплекса (см. с. 486).

Ключ

— — — Предполагаемый маршрут

ЧТО СТОИТ ПОСМОТРЕТЬ

- ★ Национальная галерея Виктории
- ★ Морской музей Полли Вудсайд



Парусник «Полли Вудсайд», стоящий на якоре на реке Ярра

Морской музей Полли Вудсайд 28

Loriner St. East, Southbank. **Карта** 1 A5. ☎ (03) 9699 9760. 📍 Spenser St. 🚶 12, 96, 109. 🚢 Grimes Street Bridge. 🕒 10.00–16.00 ежедневно. 🎫 Стратн. пт, 25 дек. 🚫 Кроме корабля. 📧 Предварительная запись.

КОГДА «Полли Вудсайд», парусник 1885 году, построенный в Белфасте, был списан из состава флота, он был только глубоководным коммерческим судном, все еще плавающим в Австралии.

Один из лишь четырех построенных в это время парусников, «Полли Вудсайд» был редкостью даже в 1885 году. Спроектированный в качестве грузового судна для торговли с Южной Америкой, он доставлял в Чили уголь, а в Великобританию возвращался нагруженный азотными удобрениями. К 1897 году он обогнул мыс Горн 16 раз. Парусник продолжал свои протяженные кругосветные путешествия до 1904 года, пока не был продан новозеландским владельцам, для которых он торговал в Тасманском море до 1924 года. Последние 40 лет трудовой жизни он был погрузчиком угля, обслуживающим корабли в порте Мельбурна. Подаренный национальному наследию в 1968 году, он сейчас отреставрирован искусными и преданными своему делу добровольцами.

Посетители «Полли Вудсайд» могут узнать, как жила на борту команда корабля, изучить старинное искусство кораблестроения и увидеть различные модели судов, выставки и памятные вещи.

Мельбурнский аквариум 29

Угол Queenswharf Rd и King St. **Карта** 1 B4. ☎ (03) 9620 0999. 📍 Spenser St., Flinders St. 🕒 9.30–18.00 ежедневно. 🚶 🚫 📧

МЕЛЬБУРНСКИЙ АКВАРИУМ демонстрирует жизнь южных морей и знакомит посетителей с самыми экзотическими обитателями глубин. В центре огромного, объемом 2,2 млн литров океанариума с живыми экспонатами — акулами и скатами, а также меняющими окраску рыбами находится коридор с прозрачными стенками, благодаря которому посетители оказываются практически в самом центре событий. Здесь есть и настоящий коралловый атолл.

Станция Флиндерс-стрит 30

Угол Flinders и Swanston Sts. **Карта** 1 C4. ☎ 13 16 38. 📍 Swanston St. u Flinders St. маршруты. 🚶

СТАНЦИЯ ФЛИНДЕРС-СТРИТ является центральным вокзалом Мельбурна и одним из любимых мест встреч в городе. Целые поколения жителей Мельбурна встречались на угловых ступенях станции «под часами». Сегодня часы продолжают работать, хотя приводятся в действие скорее компьютером, чем заводным механизмом. Территория Флиндерс-стрит была частью городской сети общест-



Музейный экспонат «Полли Вудсайд»



Фасад станции Флиндерс-стрит ночью

венного транспорта с первых дней. Первый паровоз Австралии начал свой путь в 1854 году со станции Флиндерс-стрит тогда небольшого деревянного здания в конце Элизабет Стрит. Существующее здание станции, завершенное в 1910 году, было спроектировано Фосеттом и Эшвортом. Увенчанное бронзовым куполом здание из ярко-желтого кирпича было полностью реставрировано и переоборудовано в 1981 году.

Площадь Федерации 31

Угол Flinders и Swanston Sts. **Карта** 1 C4. ☎ 13 16 38. 📍 Swanston St. u Flinders St. маршруты. 🚶

НОВЕЙШАЯ общественная территория Мельбурна была образована в честь столетия Австралийской Федерации и открылась в октябре 2002 года. Она объединяет открытые пространства, как внешнее, с Сивик-плаза, так и внутреннее, со 100-метровым атриумом, расположенным на набережной реки Ярра, где на одном конце находится сценический амфитеатр с новыми культурными центрами, магазинами, ресторанами и кафе. Ян Поттер Центр-NGV: Искусство Австралии, филиал Национальной галереи Виктории, выставляет работы из обширной коллекции австралийского искусства музея, оставляя место и для временных выставок современного искусства. Поблизости находится Австралийский центр анимации и кино (Australian Centre for the Moving Image).



Вид на декоративный водоем в Альберт-парке

Национальная галерея Виктории 32

180 Kilda Rd Federation Square. **Карта** 2 D4. ☎ (03) 9208 0222. 🕒 10.00–17.00 ежедневно. 🎫 Стратн. пт, 25 апр., 25 дек. 🚶 📧

ПЕРВАЯ ПУБЛИЧНАЯ галерея искусства в Австралии, Национальная галерея Виктории, была открыта в 1861 году и первоначально располагалась в помещении Государственного музея (см. с. 377). Галерея была переведена на Килда Род Стрит в 1968 году и обладает крупнейшей художественной коллекцией в стране. Самым значительным ее пополнением стало собрание Мельбурнского предпринимателя Альфреда Фелтона, поступившее сюда по завещанию в 1904 году из произведений многих великих художников и, как считается, являющееся одним из лучших собраний старых мастеров в мире. Коллекция современного искусства Австралии также имеет выдающееся значение.

Коллекцию мирового искусства можно видеть в доме № 180 по Килда Род (см. с. 392), а собрание австралийского искусства — на Федерейшн-сквер (см. с. 394).

Фитцрой и Экленд-стрит 33

St. Kilda. **Карта** 5 B5. 🚶 96 🚶 246, 600, 623, 606. 📍 St. Kilda Pier.

САМАЯ ПОПУЛЯРНАЯ приморская окраина Мельбурна, находящаяся в 6 км южнее центра города, Килда-стрит, благодаря рекламе и удобному расположению пляжей, фактически стала морским курортом Мельбурна.

В продолжение эры «бума» 1880-х годов (см. с. 50–51) пригород был заселен многими богатыми семьями еще до того, как проживание в пригороде Тоорек или на полуостровах стало престижным. Многие состоятельные жители Виктории проводят летние каникулы на Килда-стрит. Пирс Килда-стрит, по-прежнему притягивающий туристов, был построен в 1857 году.

Сегодня Килда Стрит густо населена и застроена большим количеством особняков в стиле ар-деко. Улицы Фитцрой и Экленд находятся по соседству с Килда-стрит. Экленд-стрит, известная, как район еврейских деликатесов и кондитерских, всегда по воскресным дням переполнена туристами. Фитцрой-стрит тоже изобилует уличными ресторанами и магазинами. Обновленная в 1980-х годах прибрежная эспланада каждое воскресенье привлекает толпы на свои ярмарки искусств и ремесел.

Другой популярной загородной прогулкой является паромное путешествие вдоль залива, включая посещение Мирового торгового центра на реке Ярра (см. с. 392–393) и пунктов, расположенных далее.



Мельбурнский трамвай, движущийся по Эспланаде

Альберт-парк 34

Canterbury Rd, Albert St. и Lakeside Drive. **Карта** 5 B3. 🚶 96.

ОЗЕРО АЛЬБЕРТ-ПАРК, окруженное остатками болот, является притягательным центром парковой зоны, включающей спортивные поля, общественные площадки для гольфа и многие другие территории для активного отдыха общей площадью 225 га. Однако сегодня оно прежде всего известно как место ежегодной австралийского Гран-при Формулы 1, маршрут которого — 5260 м вокруг того же озера (см. с. 38). Кроме Гран-при, парк используется и в других целях. Имеется новый популярный спортивный центр для занятий водными видами спорта. Заболоченные территории также окультуриваются для того, чтобы поддержать разнообразие природной жизни. Одним из наиболее популярных видов активной жизни в парке является плавание под парусом, либо на маленькой яхте или на гребной лодке.

Громоздкий эвкалипт, стоящий в центре парка, также знаменит, он известен как место многих *коррборес* (праздничных ночных танцев) аборигенов.

Чепел-стрит 35

South Yarra, Prahan и Windsor. **Карта** 6 E3. 📍 South Yarra, Prahan. 🚶 6, 8, 72.

ЧЕПЕЛ СТРИТ (Chapel Street) — самая фешенебельная улица Мельбурна, с совершенно сумасшедшими ценами, представляет собой ряд магазинов. В конце недели, ближе к выходным улице переполняет молодежь. Открытые рестораны и кафе, расположенные кругом, и ближайший Прехен-Маркет (Praban Market) снабжают город свежайшими деликатесными продуктами.

Чепел-стрит пересекает Тоорек-Роуд (Toorak Road) — место, где живут богатейшие люди Мельбурна. Во многом родственным богемному району Брансвик-стрит (см. с. 388) является Гревиль-стрит (Greville Street) к западу отсюда.

Праздник пиршества и моды иногда проводится в последнее воскресенье перед Кубком Мельбурна (см. с. 37).

Риппон Ли 36

Особняк риппон ли, спроектированный Джозефом Ридом и построенный в 1868 году, сейчас является частью поместья, входящего в список Национального наследия. Дом представляет собой типичный пример мельбурнской архитектуры и является излюбленным зданием мельбурнцев. Первым владельцем Риппон Ли была семья Сегуд, прославившаяся пышными приемами в период 80–90-х годов XIX века. Следующий владелец, сэр Томас Бент, продал часть поместья в начале 1900-х годов. Семья Натан купила Риппон Ли в 1910 году и восстановила его репутацию семейного особняка. Дочь Бенджамена Натана Луиза добавила к дому танцевальную комнату и плавательный бассейн, которые были местом приемов в 30–40-х годов XX века.



Фасад элегантного особняка Риппон Ли

Арочные окна, обрамленные разноцветным кирпичом, представляют собой основной декоративный акцент постройки.



Викторианская ванная

Декор ванной был восстановлен в своем первоначальном викторианском стиле, каким он был создан Сегуд. Отходы, смешанные с землей, изобретательно перерабатывались в жидкие удобрения и рециркулировались для использования в саду.

Оранжерея изобилует папоротниками и орхидеями, любимыми цветами как Фредерика Сегуда, так и Бенджамена Натана. В Риппон Ли регулярно приглашались специалисты по садоводству.

Главный вход

Главная лестница, подобно многим предметам интерьера, сделана из дуба и красного дерева. Зеркала, еще одна «визитная карточка» особняка, вмонтированы в аркаду у подножия лестницы, этот элемент интерьера был введен Луизой Джонс.

ЧТО СТОИТ ПОСМОТРЕТЬ

- ★ Столовая
- ★ Гостиная



★ Столовая

Столовый гарнитур Луизы Джонс: американский орех плюс изысканный стиль итальянского ренессанса.

Для справки

192 Hotham St, Elsternwick. Карта 6 F4. ☎ (03) 9523 6095. 📍 Rippon Lea. 🚗 67. 📞 216, 219. 🕒 10.00–17.00 ежедневно. 🚗 Страсная пт., 25 дек. 📷 📺 📺 Только первый этаж. 📄 📄 Обязательно. 📄

Башня представляет собой необычную деталь в проекте семейного дома. Возможно, побудительным мотивом ее сооружения было желание Сегуда, который хотел, чтобы его дом обладал пышностью церкви.

Полихромная кирпичная кладка была следствием путешествия Джозефа Рида в Ломбардию, Италия, где он увидел пример подобного оформления.

Плавательный бассейн и танцевальная комната

★ Гостиная

Большую часть дизайна своего интерьера, включая плюш гостиной, Луиза Джонс заимствовала из величественных особняков голливудских звезд 1930-х годов.



Комо-Хаус и его подъездная дорожка

Комо-Хаус 37

Угол Williams Rd и Lechlade Ave, South Yarra. Карта 4 F4. ☎ (03) 9827 2500. 📍 South Yarra. 🚗 8. 🕒 10.00–17.00 ежедневно. 🚗 Страсная пт., 25 дек. 📷 📺 📺 Только первый этаж и окрестности. 📄 Обязательно.

Начатый в 1847 году Эдвардом Эр Уильямсом, Комо-Хаус принадлежал семье Эрмитейдж почти столетие (1865–1959).

Одной из основных достопримечательностей Комо является обширная коллекция подлинной мебели. В ее составе предметы, собранные главой семьи Эрмитейдж Каролиной во время ее большого путешествия по Европе в 1870-х годах, в том числе мраморные и бронзовые скульптуры. Путешествие было предпринято в качестве образовательного эксперимента для девяти ее детей после смерти мужа, Чарльза Генри. Для этой высокопоставленной мельбурнской семьи было важно хорошее образование. После своего возвращения они дали в доме ряд изысканных приемов.

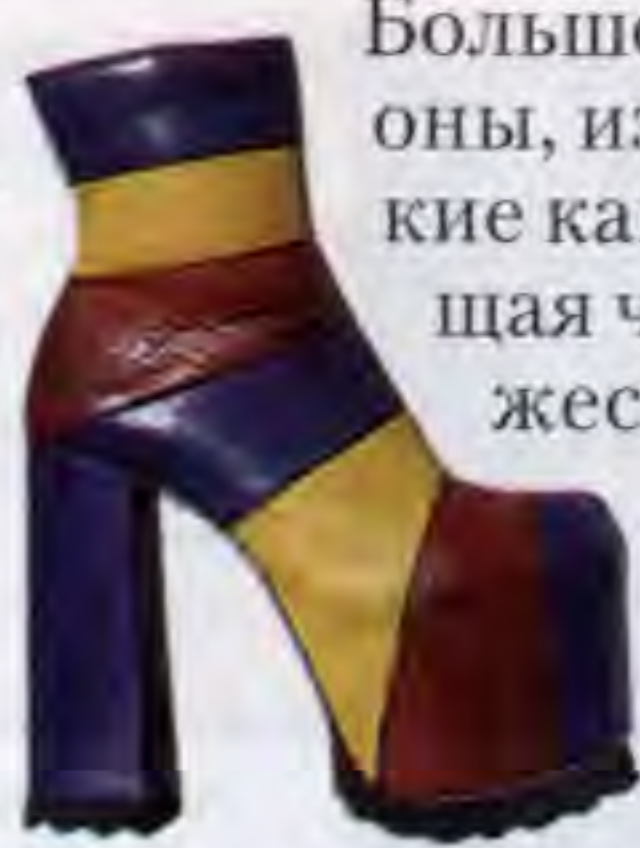
Расположенный в живописных местах некогда обширных садов, дом возвышается над Комо-парком и рекой Ярра. Сохранились подлинные детали обустройства территории, спроектированные Уильямом Сенкстером (который работал также в Риппон Ли): фонтанная терраса, крикетная лужайка и тщательно ухоженный участок перед домом.

Комо-парком управляли женщины семьи Эрмитейдж начиная с 1876 года до того времени, когда он был куплен национальным наследием в 1959 году.

За десятилетия, когда дом находится под управлением национального наследия, были проведены большие реставрационные работы; их большая часть была завершена в 2001 году.

Торговля в Мельбурне

ЦЕНТРАЛЬНЫЙ ДЕЛОВОЙ РАЙОН является средоточием разнообразных магазинов. Крупные фирмы образуют сеть бутиков и специализированных магазинов, многие из которых укрываются в переходах или располагаются на открытых площадях. В городе существует также сеть внутригородских и окраинных торговых улиц: множество магазинов модной и подержанной одежды можно встретить в центре, в то время как большие универсальные торговые площади более характерны для



Высокая мода
Чепел Стрит

Большого Мельбурна. Существуют районы, известные особыми товарами, такие как Хай-стрит (*High St.*), проходящая через Эмедейл и Мелверн, с множеством антикварных магазинов. Многокультурное общество города также нашло свое отражение в следующих торговых районах: Виктория-стрит и Ричмонд отличаются изобилием вьетнамских магазинов, Сидней-Род и Брансвик известны магазинами, торгующими ближневосточными товарами, а Келисл-стрит и Килда-стрит славятся деликатесами еврейской кухни.



Фасад огромного универсального магазина Myer, Мельбурн

ВРЕМЯ РАБОТЫ МАГАЗИНОВ

БОЛЬШИНСТВО МАГАЗИНОВ в штате Виктория открыты семь дней в неделю. Некоторые мелкие магазинчики закрыты по воскресеньям, но большинство все же открыто, составляя конкуренцию работе крупных магазинов и супермаркетов (некоторые из которых открыты круглосуточно). Обычными часами являются 9.00–17.30 (10.00–18.00 в Центральном деловом районе). Некоторые магазины имеют продленные часы работы по четвергам или пятницам. Как правило, в конце недели, на Рождество и в Страстную пятницу большинство магазинов закрыты.

УНИВЕРСАЛЬНЫЕ МАГАЗИНЫ

ВЦЕНТРАЛЬНОМ МЕЛЬБУРНЕ существуют два крупных универсальных магазина: **Myer** и **David Jones**, — которые открыты для торговли семь дней в неделю.

Крупнейший универсальный магазин Австралии, *Myer Melbourne*, занимает два полных квартала городского центра, с семью этажами на Лонсдейл-стрит и

шестью на Бурк-стрит. Основной вход — с Бурк-стрит Молл. Филиалы магазина расположены по всему Мельбурну. *David Jones*, известный мельбурнцам как *DJs*, знаменит дорогими товарами и высоким качеством обслуживания, а также элегантными интерьерами. В городе магазин занимает три места, с главным входом, примыкающим к *Myer* на Бурк Стрит Молл; напротив расположен отдел мужской одежды. Третья секция находится на Литтл-Бурк, опять рядом с *Myer*.

Двумя другими популярными магазинами являются **Target** и **K. Mart**. Оба предлагают сниженные цены на ряд товаров: одежду, домашнее оборудование и электротовары. *K. Mart* имеет ряд ответвлений, но они находятся за пределами центрального делового района.

ПАССАЖИ, ТОРГОВЫЕ РЯДЫ И ЦЕНТРЫ

ЛУЧШИЕ МЕЛЬБУРНСКИЕ ПАССАЖИ и торговые ряды сосредоточены в сердце центрального делового района. Главным среди них является Бурк-стрит Молл (*Bourke Street Mall*)

(см. с. 376–377), сюда же выходят фасады универсальных магазинов *Myer* и *David Jones*. Другие пассажи и переходы занимает **Galleria Shopping Plaza**, которая заполнена в основном специализированными магазинами, торгующими австралийскими товарами. Магазин **ABC Shop** торгует товарами под маркой национального телевидения и радио, а также книгами и видеозаписями. **Australian Geographic** является единственным в своем роде магазином, предоставляющим информацию об австралийских ландшафте и геологии.

На Коллинс-стрит находятся известные своими дорогими магазинами, одеждой и обувью **Australia on Collins**, Блок Эркейд (см. с. 381) и **234 Коллинс-стрит**. **Australia on Collins** объединяет 60 магазинов с модными товарами, домашним оборудованием и другими розничными магазинами на пяти уровнях. **Sportsgirl Centre** известен магазинами модного дизайна, раз-



Изысканный и элегантный интерьер реставрированной Блок-Эркейд



Продажа местных фруктов на Квин Виктория Маркет

мещенными на трех уровнях. В обоих комплексах есть продуктовые отделы. Блок Эркейд (*Block Arcade*), сам представляющий исторический интерес, торгует одеждой более классического направления посреди прекрасно отреставрированного интерьера 1990-х годов; отсюда есть выход на Элизабет-стрит.

Далее по Коллинс-стрит, после пересечения с Рассел-стрит, находятся магазины, расположенные на **Коллинс-Плейс** (у подножия отеля «Софител» *Sofitel*, ранее «Риджент») и в вестибюле отеля *Huatt* (см. с. 485). Другим пассажем, представляющим исторический и архитектурный интерес, является Роял Эркейд (*Royal Arcade*), имеющий 30 отделов (см. с. 380). Проходя между *Bourke Street Mall* и Литтл Коллинс-стрит далее на восток, вы найдете **Уок Эркейд** (*The Walk Arcade*) — небольшое количество элегантных бутиков.

Мельбурн Централ (*Melbourne Central*) является самым значительным торговым центром города. Он проходит между Лонсдейл и Трууб-стрит (выход на Суонстон-стрит) и имеет 180 магазинов, располагающихся на шести уровнях, группируясь вокруг конусообразной стеклянной башни здания.

Хотя он находится на южном берегу реки Ярра, в стороне от центра города, нельзя упускать из виду **Саутгейдж Комплекс** (*Southgate Complex*) с 40 магазинами на трех уровнях. Здесь продаются модные дорогие одежда и обувь, музыкальные инструменты, мебель, ювелирные изделия и изделия аборигенов. Новое казино на реке Ярра также имеет элегантные розничные отделения (см. с. 392–393).

РЫНКИ

МЕЛЬБУРН — ЭТО РЯД рынков, где всегда можно купить свежие продукты. Самым известным из них является Квин-Виктория-Маркет (*Queen Victoria Market*) (см. с. 378).

Существует также большой рынок подержанных товаров, открытый каждое воскресенье в юго-восточном пригороде Кемберуэлл. На *Upper St. Kilda Esplanade* по воскресеньям шумит рынок искусств и ремесел.



Толпы на воскресном рынке ремесел, St. Kilda Esplanade

ПРИДОРОЖНЫЕ РЫНКИ

ПОДОБНЫЕ ТОРГОВЫЕ центры деревенского типа изобилуют во многих пригородах Мельбурна. Популярными местами являются Хай-стрит в Эрмендейле; Сидней-Род в Брансвике; Брансвик-стрит в Фитцрое; Бридж Род в Ричмонде; Чепел-стрит в Саут Ярра и Мейлинг Род в Кентерберри.

Другим крупным торговым центром в Саут Ярра является **Комо Центр**, с магазинами, торгующими мебелью, домашним оборудованием и одеждой.

СПРАВОЧНИК

УНИВЕРСАЛЬНЫЕ МАГАЗИНЫ

Target

236 Bourke St. Карта 1 C3.
☎ (03) 9653 4000.

David Jones

310 Bourke St. Карта 1 C3.
☎ (03) 9643 2222.

Myer Melbourne

314 Bourke St. Mall. Карта 1 C3.
☎ (03) 9661 1111.

ПАССАЖИ, ТОРГОВЫЕ РЯДЫ И ЦЕНТРЫ

Australia on Collins

260 Collins St. Карта 1 C3.
☎ (03) 9650 4355.

Collins Place

45 Collins St. Карта 1 B3.
☎ (03) 9655 3600.

Como Centre

650 Chapel St., South Yarra.
Карта 4 E5.
☎ (03) 9824 0977.

Galleria Shopping Plaza

Урол Bourke и Elizabeth Sts.
Карта 1 C3.
☎ (03) 9604 5800.

Melbourne Central

300 Lonsdale St. Карта 1 C3.
☎ (03) 9922 1100.

Southgate Complex

3 Southgate Ave, Southbank.
Карта 2 D4.
☎ (03) 9686 1000.

234 Collins Street

234 Collins St. Карта 1 C3.
☎ (03) 9650 4373.

The Walk Arcade

309–325 Bourke St. Mall. Карта 1 C3.
☎ (03) 9654 6744.

РЫНКИ

Camberwell Sunday Market

Station St., Camberwell.
☎ 1300 367 712.

Queen Victoria Market

Elizabeth, Therry, Peel и Victoria Sts.
☎ (03) 9320 5822.

St. Kilda Market

The Esplanade.
☎ (03) 9209 6777.

РАЗВЛЕЧЕНИЯ В МЕЛЬБУРНЕ

МЕЛЬБУРН можно определить как город искусств. На протяжении всего года здесь происходит множество культурных событий, а также предлагаются разнообразные развлечения. В числе крупнейших фестивалей города Фестиваль Мельбурна и Мумба (см. с. 37–38). Проводятся также другие фестивали и множество культурных мероприятий. Викторианский центр искусств, куда входит Концерт-



Вечерний концерт в Sydney Myer Music Bowl (см. с. 390)

ИНФОРМАЦИЯ

ЛУЧШИМ ПУТЕВОДИТЕЛЕМ по ряду событий в Мельбурне является путеводитель развлечений, публикуемый в «Эйдж» (Age) каждую пятницу. Он дает исчерпывающий список, наряду с дополнительной информацией о всех предстоящих крупных событиях. Бульварная газета «Геральд Сан» (Herald Sun) и обе воскресные газеты также могут служить хорошим источником информации и помещают обзоры. Существует ряд бесплатных изданий, освещающих культурные мероприятия, развлечения и программу ночных клубов. Посетители могут получить их от распространителей и в кафе на основных внутригородских терри-



Фасад театра Принсес рядом с территорией парламента (см. с. 284)

ториях, таких как Фитцрой (см. с. 395) и Сент-Килда. **Туристический информационный центр Мельбурна** также выпускает ряд изданий с соответствующим перечнем событий.

Существует также ряд интернет-сайтов, которые хорошо освещают события, а также другую информацию, нужную туристам: www.melbourne.citysearch.com.au и www.visitvictoria.com — оба сайта достойны внимания. **Викторианский центр искусств** (см. с. 392) выпускает двухмесячный календарь событий, освещающий все предстоящие мероприятия. Многие агентства по продаже билетов и некоторые отдельные организации также предоставляют информацию о текущих событиях, имеющих место в городе.

АГЕНТСТВА ПО ПРОДАЖЕ БИЛЕТОВ

Купить билеты в Мельбурне довольно легко. В штате существуют два крупных билетных агентства: «Тикетмастер» (более 50 отделений) и «Тикетек» (более 30 отделений). Еще одно агентство, «Сейв Тайм Сервисес», берет несколько повышенную таксу за билеты, но

новый зал Мельбурна (см. с. 392), является помещением государственных театральных компаний, а также предоставляет сцену гастролерам как из других городов страны, так и из-за рубежа. Большие концерты проводятся в парке Центра развлечений Мельбурна или на крикетном поле (см. с. 389). Сеть кинотеатров дополняется небольшими залами для художественных выставок и демонстрации фильмов.



Грандиозное фойе 1930-х годов театра Риджент (см. с. 382)

клиенты могут записаться предварительно (до того, как билеты будут пущены в продажу) и всегда будут обеспечены самыми лучшими местами. Существуют несколько залов, которые независимо бронируют билеты, но они редкие, и билеты на большинство крупных мероприятий можно гораздо легче приобрести в указанных агентствах.

Заявки могут быть сделаны лично в различных отделениях или с кредитной карты по телефону, факсу или по почте. Агентства также принимают заявки из-за границы. Если не покупать прямо в билетной кассе, то билеты могут быть посланы клиентам по почте за незначительную доплату. За полчаса до начала мероприятия невыкупленные по брони билеты обычно продаются прямо в зале.

Часы работы отделений различаются из-за их местонахождения, но почти все открыты с понедельника до субботы, а некоторые открыты по воскресеньям. Ни «Тикетмастер», ни «Тикетек» не предлагают возмещения или замены, если представление не отменяется. Пом-



Уличное представление, обычное зрелище в Мельбурне

ните, что доплата за бронирование будет включена в стоимость билетов во всех агентствах.

РАСПРОСТРАНЕНИЕ БИЛЕТОВ

НЕКОТОРЫЕ КРУПНЫЕ КОМПАНИИ, особенно расположенные в Викторианском центре искусств, предлагают продажу «горящих» билетов. Это касается билетов, продаваемых лично после 18 часов. Касса «Хаф Тикс» (Half Tix) на Бурк-стрит Молл (см. с. 376–377) предлагает продажу за половину стоимости на многие мероприятия. Билеты должны быть куплены лично и оплачены наличными деньгами. Они также продаются в основном в день представления. В кассе можно ознакомиться с афишами мероприятий, на которые есть билеты.



Вывеска билетной кассы «Хаф Тикс» на Бурк-стрит Молл.

БРОНИРОВАНИЕ ЛУЧШИХ МЕСТ

ЗАПИСЫВАЯСЬ ЛИЧНО, вы обычно можете посмотреть план зрительного зала и расположение предлагаемых мест. По телефону как «Тикетмастер 7», так и «Тикетек» придерживаются системы «наибольшего благоприятствования», при которой оставшиеся места предлагаются по по-

рядку от лучших к худшим согласно расположению в зале. Также можно заказать специальные места. Некоторые места придерживаются для продажи прямо в зале, и благодаря этому можно получить хорошие места в последнюю минуту.

ИНВАЛИДЫ

Подавляющее большинство залов предоставляет доступ и удобства для инвалидов. Билетные агентства также принимают их в расчет, предусматривая некоторые особые требования при продаже билетов. Вам следует также ознакомиться с залом, чтобы убедиться в наличии удобств.

УЛИЧНЫЕ ПРЕДСТАВЛЕНИЯ

НЕСМОТЯ НА ПЕРЕМЕНЧИВЫЙ климат, Мельбурн имеет длительную традицию уличных представлений и зрелищ на свежем воздухе. Каждое лето существует широкая программа театральных представлений и музыкальных концертов для взрослых и детей в подавляющем большинстве парков и садов. Многие летние представления дают по вечерам при закате солнца.

Уличные музыканты, много путешествующие по всему миру, также часто встречаются в большинстве городских кварталов и прежде всего в районе Фитцрой (см. с. 395) и Сент-Килда и выступают на фестивалях. Основным местом постоянных уличных представлений в центре города является Бурк-стрит Молл, рядом с универсальными магазинами Myer и David Jones (см. с. 398). Саутгейт и Викторианский центр искусств также проводят бесплатные уличные представления в конце недели.

СПРАВОЧНИК

ИНФОРМАЦИОННЫЙ ЦЕНТР

Туристический информационный центр Мельбурна
Урол Swanson и Little Collins Sts.
Карта 1 C3.
☎ (03) 9658 9955.

КРУПНЕЙШИЕ ЗАЛЫ

Athenaeum Theatre

188 Collins St.
Карта 2 D3.
☎ (03) 9650 1500.

Comedy Theatre

240 Exhibition St. Карта 2 D2.
☎ (03) 9209 9000.

CUB Melhouse

113 Sturt St. Карта 2 D3.
☎ (03) 9685 5111.

Forum Theatre

154 Flinders St.
Карта 2 D3.
☎ (03) 9299 9700.

Her Majesty's

219 Exhibition St.
Карта 2 D2.
☎ (03) 9663 3211.

Melbourne Town Hall

Урол Swanson и Little Collins Sts.
Карта 1 C3.
☎ (03) 9658 9800.

Palais Theatre

3182 Lower Esplanade, St. Kilda.
Карта 2 B5.
☎ (03) 9534 0651.

Princess Theatre

163 Spring St.
Карта 2 D2.
☎ (03) 9299 9800.

Regent Theatre

191 Collins St. Карта 2 D3.
☎ (03) 9299 9500.

Victorian Arts Centre

100 St. Kilda Rd. Карта 2 D4.
☎ (03) 9281 8000.

АГЕНТСТВА ПО ПРОДАЖЕ БИЛЕТОВ

Save Time Services

☎ (03) 9654 7555.

Ticketek

☎ 13 28 49.

Ticketmaster

☎ 13 61 66.

ПОЛЕЗНАЯ ИНФОРМАЦИЯ ПО МЕЛЬБУРНУ

ГОРОДСКОЙ ТРАНСПОРТ МЕЛЬБУРНА хорошо работает, и в городе легко ориентироваться благодаря прямоугольной планировке улиц в центре и ровной территории пригородов. Правительство штата за последние годы поддержало ряд общественных инициатив, нацеленных на расширение как бизнеса,



Дорожный знак

пытывать судьбу не стоит. так и туризма. Езда по городу также бесппроблемна, всегда легко поймать такси. Обменные пункты и банкоматы встречаются повсеместно. По сравнению с многими другими крупными городами, Мельбурн относительно безопасен, но все же в определенных случаях

ПОЕЗДКА ПО МЕЛЬБУРНУ НА АВТОМОБИЛЕ ИЛИ ВЕЛОСИПЕДЕ

Автомобили, оставленные в зонах с надписью «Нет парковки» (No Parking), будут отбуксированы в другое место. В городе существует система дорожных пошлин, известная как «СитиЛинк», использующая электронику: перед поездкой водители должны купить специальное разрешение.

Ровный ландшафт Мельбуерна

благоприятен для езды на велосипеде, и здесь проложено много велосипедных дорожек. Велосипедные шлемы обязательны. Информацию относительно проката и маршрутов можно найти в **Bicycle Victoria**.

ПОЕЗДКА НА ОБЩЕСТВЕННОМ ТРАНСПОРТЕ

МЕЛЬБУРН имеет всеобъемлющую транспортную систему поездов, автобусов и трамваев под названием «Мет» (*The*

Met). Эта система также обеспечивает поездки за город и за пределы штата, будучи в составе сети «Кантри Линк».

Главным железнодорожным вокзалом для пригородных поездов служит Флиндерс-стрит-стейшн (см. с. 394).

По окружности города ходит бесплатный трамвай с кольцевым маршрутом. Информация доступна на трамвайных остановках. Туристический автобус *The City Explorer* отходит от здания мэрии с интервалом в полчаса.

ТРАМВАЙНЫЕ МАРШРУТЫ



Известная трамвайная сеть Мельбуерна, общей протяженностью 240 км, проходит мимо большинства городских достопримечательностей. Остановки находятся как в центральных кварталах делового центра города, так и на улицах пригородов. Билеты на одну поездку можно купить только через билетные автоматы в вагоне трамвая, но недельные билеты продаются на железнодорожном вокзале или в отдельных кассах. Для многих маршрутов характерен регулярный интервал (от 10 до 20 минут), начиная с 5 часов утра до полуночи.



Флиндерс-стрит-стейшн, главный вокзал пригородного сообщения

Подробности можно узнать в Туристическом информационном центре Мельбуерна.

БИЛЕТЫ

БИЛЕТЫ ДЛЯ ПОЕЗДОК по городу можно купить на железнодорожных станциях и в других отдельных кассах или в трамвае. Существуют годовые, месячные, недельные, дневные и двухчасовые билеты для использования на всех видах транспорта. Выгодно использовать «групповые билеты» (group tickets).

ТУРИСТИЧЕСКАЯ ИНФОРМАЦИЯ

ГЛАВНЫМ МЕСТОМ ТУРИСТИЧЕСКОЙ информации в Мельбуэрне является Туристический информационный центр, в котором имеются бесплатные карты и путеводители, охватывающие все достопримечательности и все виды деятельности. Они также предоставляют информацию о размещении и бронировании мест в отелях. **City Experience Centre** предлагает информацию на шести языках и может предоставить путешественникам бесплатные путеводители.

ПУТЕШЕСТВЕННИКИ-ИНВАЛИДЫ

Специальная карта «*CBD Mobility Map*», доступная в Туристическом информационном центре Виктории, показывает возможности, предоставляемые городом: большинство общественных мест имеют доступ для инвалидов и специальные туалеты. Для водителей-инвалидов предусмотрены зоны парковки; а специальные разрешения водителям-инвалидам выдаются мэрией Мельбуерна (см. с. 381).



Центральный район Мельбуерна

КЛЮЧ

- Swanston Street
- Elizabeth Street
- William Street
- Latrobe Street
- Bourke Street
- Collins Street
- Flinders Street
- Batman Street
- Городское кольцо
- Пригородные трамваи



Городской City Wanderer Bus, курсирующий по городу

СПРАВОЧНИК

ПОЕЗДКА НА АВТОМОБИЛЕ ИЛИ ВЕЛОСИПЕДЕ

Bicycle Victoria
☎ (03) 9328 3000.

City Link
☎ 13 26 29.

Royal Automobile Club of Victoria
☎ 13 11 11.

Met Shop
103 Elizabeth St.
☎ 13 16 38.

Met Information Line
☎ 13 16 38.

ОБЩЕСТВЕННЫЙ ТРАНСПОРТ

Country Link
Spenser Street Station.
☎ 13 22 32.

Coach Terminus and Booking Centre
Travel Coach Australia
58 Franklin St.
☎ (03) 9663 3299.

Airport Transfers
☎ (03) 9335 3066.

City Explorer Bus
Melbourne Town Hall,
Swanston St.
☎ (03) 9650 7000.

РЕЧНЫЕ КРУИЗЫ

Melbourne Water Taxis
Southgate.
☎ (03) 9686 0914.

Williamstown Bay and River Cruises
Southgate, № 7.
Exhibition Centre, St. Kilda Pier.
☎ (03) 9397 2255 W
www.williamstownferries.com.au

ТУРИСТИЧЕСКАЯ ИНФОРМАЦИЯ

Melbourne Visitor Information Centre
Melbourne Town Hall,
Угол Swanston и Little Collins Sts.
☎ (03) 9658 9955.

Victorian Tourism Information Service
☎ 13 28 42.

УКАЗАТЕЛЬ УЛИЦ МЕЛЬБУРНА

НИЖЕПРИВЕДЕННАЯ СХЕМА изображает районы Мельбурна, охваченные *Указателем улиц*. Все достопримечательности в этих районах нанесены на карту с дополнением в виде справочной информации: железнодорожными станциями, автовокзалами и службой скорой помощи. Сноски на карты, приводимые для объектов, описанных в гла-



Скульптура на Бурк-стрит

ве о Мельбурне, отсылают к картам на последующих страницах. Информация о городских магазинах и рынках (см. с. 398–399), развлечениях (см. с. 400–401), а также отелях (см. с. 484–486) и ресторанах (см. с. 517–519) также снабжена соответствующими списками. Ниже приводится расшифровка символов и условных обозначений, применяемых в картах *Указателя улиц*.

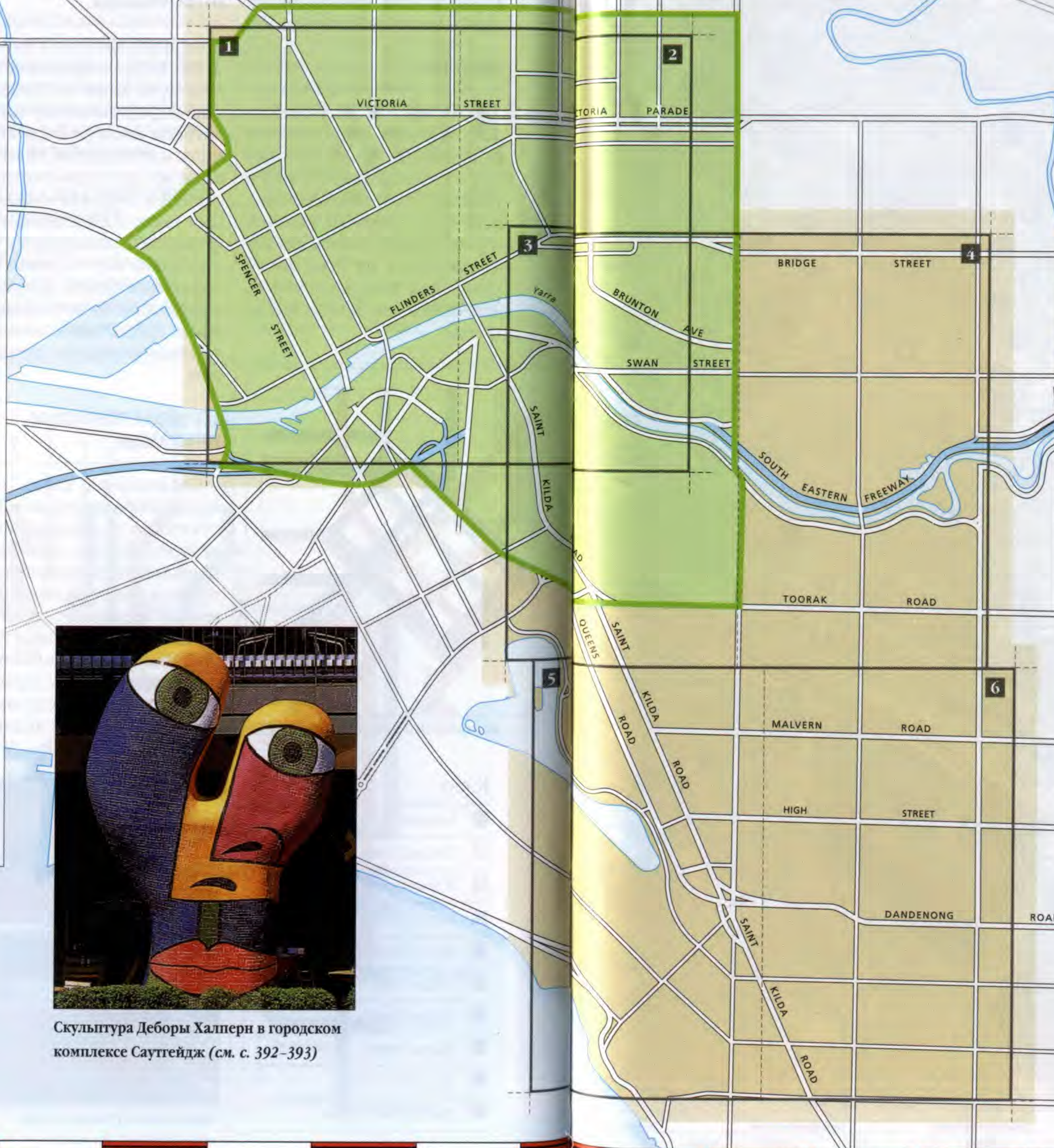
Ключ

- Главная достопримечательность
- Интересное место
- Обычное здание
- Железнодорожная станция
- Автобусная станция
- Междугородняя автобусная станция
- Место паромной переправы
- Стоянка такси
- Парковка
- Информация для туристов
- Больница
- Полицейское отделение
- Церковь
- Синагога
- Мечеть
- Почтовое отделение
- Площадка для гольфа
- Автомагистраль
- Железнодорожная линия
- Улицы с односторонним движением
- Пешеходная улица

0 метров 250
 0 ярды 250



0 км 1
 0 мили 1



Скульптура Деборы Халперн в городском комплексе Саутгейдж (см. с. 392–393)



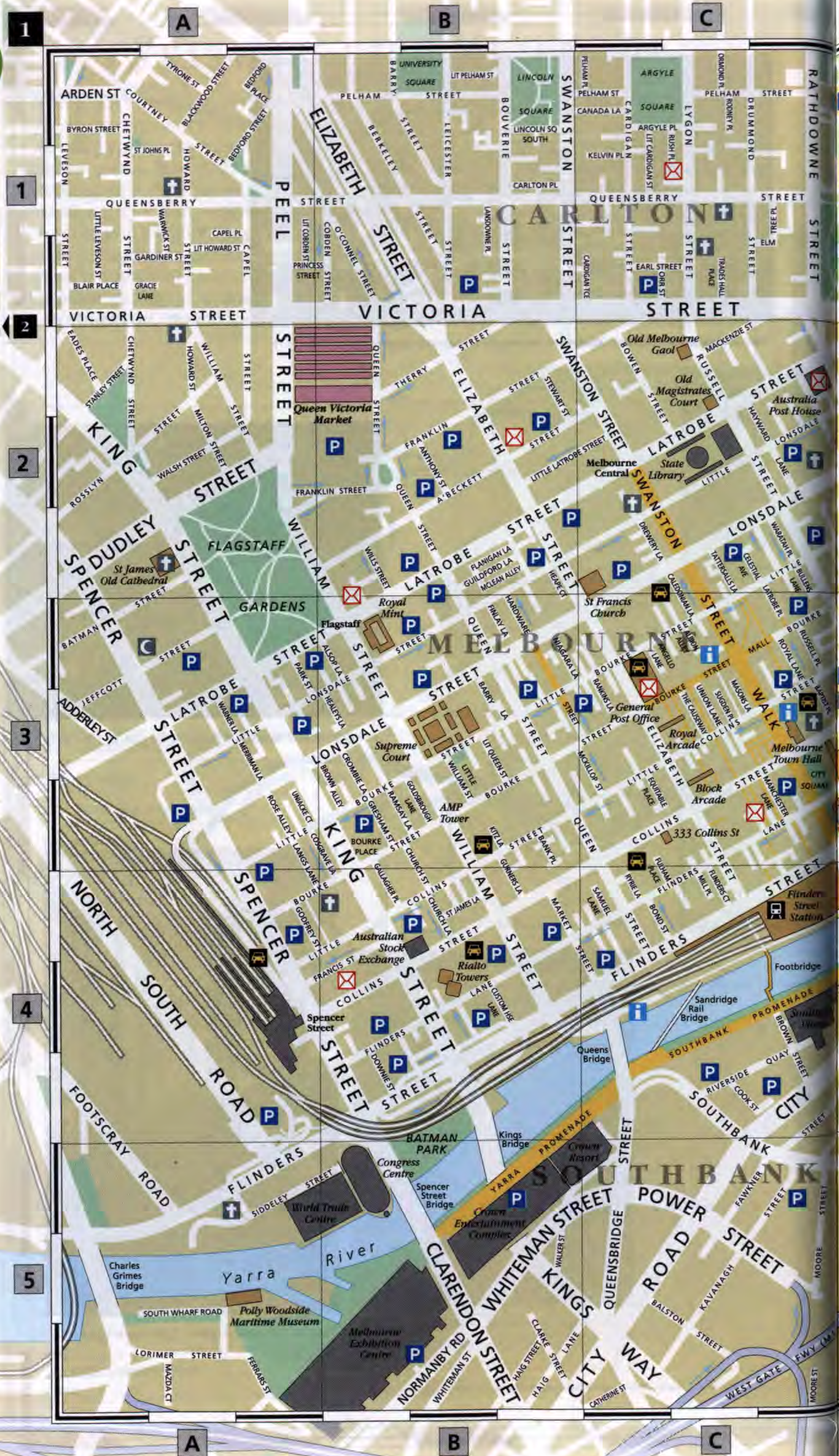
Фасад городских бань из красного кирпича, Суонстон-стрит (см. с. 376–377)

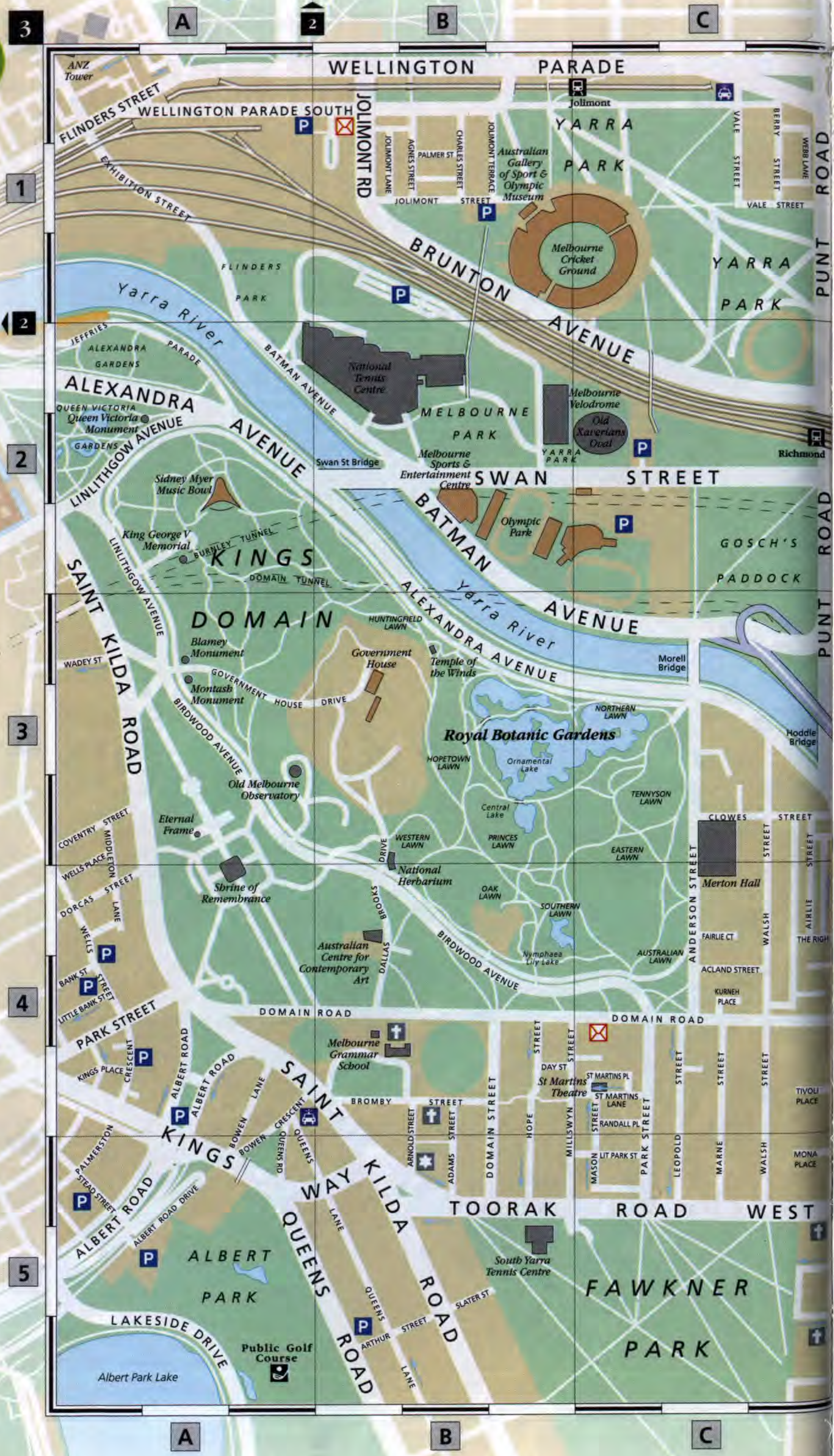


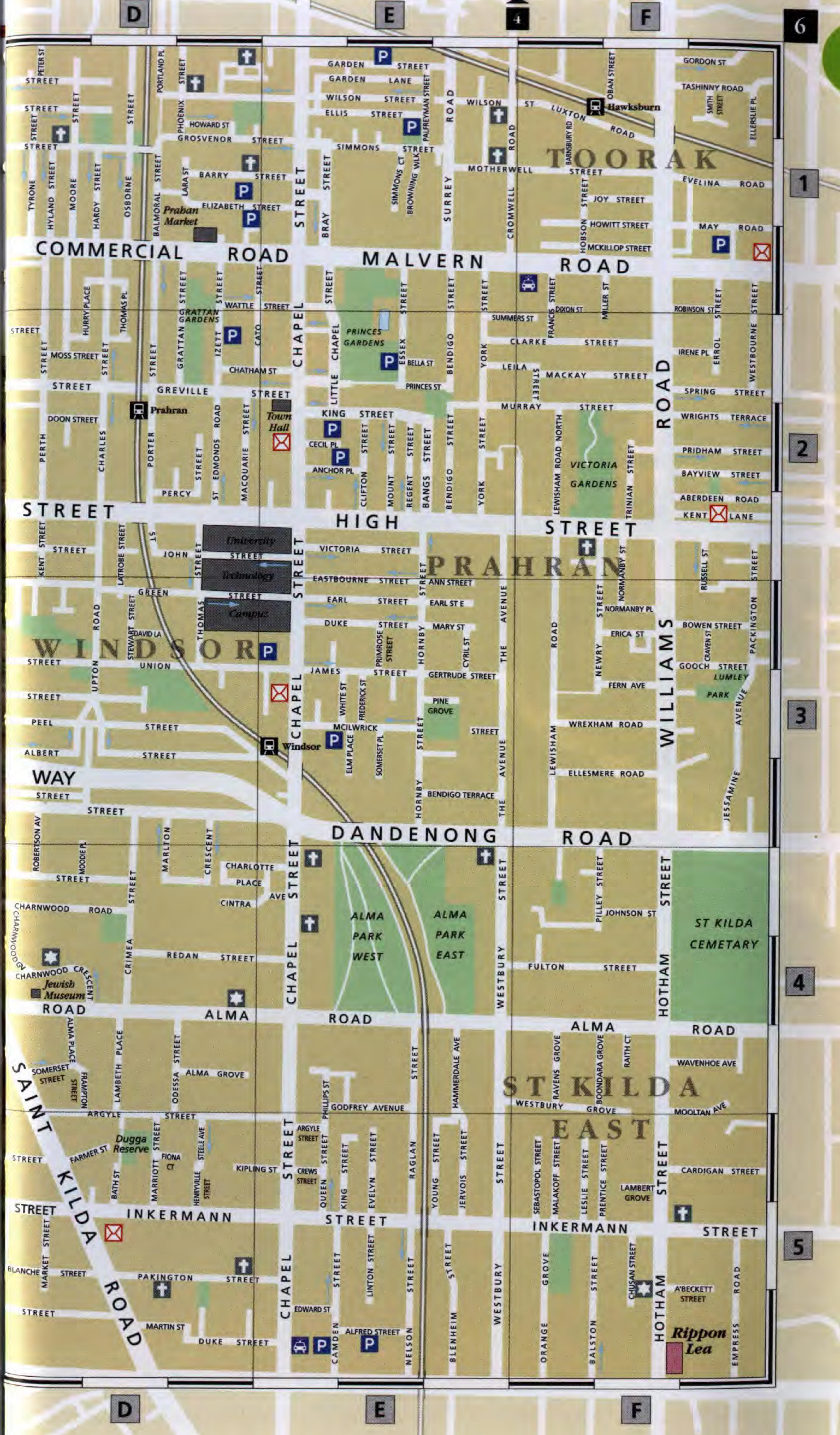
Декоративный водоем в Риппон Ли (см. с. 396–397)



Вид на Коллинс-стрит с Принцесс-бридж на р. Ярра







Западная Виктория

ОСНОВНОЙ ЧЕРТОЙ ЗАПАДНОЙ ВИКТОРИИ является многообразие. Для любителей природы имеются покрытые низкорослым эвкалиптовым кустарником пустыни севера или лесистые холмы и прибрежные пейзажи юга. Создавая ощущение истории региона, города золотоискателей XIX столетия лежат в центре, окруженные курортами с минеральными источниками, привлекающими туристов уже более ста лет. Все самые значительные достопримечательности территории находятся недалеко друг от друга.

Подобно тому как образ жизни и культура племен аборигенов Западной Австралии были сформированы разнообразием ландшафта региона, так и существование первых европейских поселенцев было с неизбежностью предопределено географическими чертами региона и богатством природных ресурсов.

Открытие золота было наиважнейшим событием в экономической истории Виктории, привлечшим старателей со всего мира и обеспечившим штату неопишное богатство. Часть наследия этого периода можно видеть в грандиозных зданиях XIX века, все еще стоящих в ряде центральных западных городов. Также представляют интерес курортные города с минеральными источниками, разбросанные поблизости, которые насыщаются своими целебными водами от той же самой богатой минералами земли.

На северо-западе, самом аграрном регионе Виктории, река Муррей обеспечивает несколько крупных городов. Территория эта характеризуется средиземноморским климатом, благодаря которому



процветают виноградники и фруктовые плантации. На юге находятся величественные Грампианские горы. К счастью, обрывистые утесы и крутые лесистые склоны были малопригодными для первых поселенцев, и этот прекрасный район сейчас сохраняется как девственная чаща.

Овцеводческие и зерноводческие фермы расположились на части поросшего эвкалиптовым кустарником региона на севере Западной Виктории, но, как и в случае с Грампианскими горами, другие поселенцы были испуганы полузасушливыми условиями, и большие пространства великолепной пустынной растительности остались нетронутыми.

Юго-западное побережье было местом первого поселения в Виктории. Его города развились как порты, благодаря богатым фермам внутри страны, а также в качестве китобойных баз, сейчас закрытых. Помимо своей истории, эта береговая линия знаменита уникальным природным пейзажем, усеянным монолитами из песчаника, обширными пляжами, лесами и суровыми утесами.



Музей поселения пионеров, воссоздающий портовый город XIX столетия на реке Муррей в Суон-Хилл

Изучение западной Виктории

Западная Виктория изобилует возможностями отдыха. В курортных городах с минеральными источниками посреди приятного сельского пейзажа в окрестностях Мельбурна можно провести замечательные выходные. Для того чтобы осмотреть все огромное число исторических достопримечательностей и архитектурное величие региона золотых приисков, требуются настоящий исследовательский дух и стойкость. Национальный парк Грампианс дает возможность попутешествовать в фургонах первых поселенцев и увидеть живописные обрывы и холмы, поросшие эвкалиптовым кустарником, безбрежные пространства, покрытые песчаными дюнами. Все города, расположенные по реке Муррей, имеют свою историю и памятные места, а также места для размещения туристов и рестораны. Великая океанская дорога является популярным туристическим маршрутом.



Особняк Рапертсвуд на холмах Македон

Поездки по округе

Все дороги в Западной Виктории в хорошем состоянии и предлагают ряд придорожных удобств. Западная автомагистраль (*Western Hwy*) ведет к Балларату, Грампианским горам и региону эвкалиптового кустарника. Автомагистраль Келдер (*Calder Hwy*) ведет в район минеральных источников и далее в Бендигу, где соединяется с автомагистралью к Милдьюре, Суон-Хиллу и Ичуке. Для того чтобы достичь Джелонга и Великой океанской дороги, поезжайте по автомагистрали Принцесс. Во все эти места можно также добраться по железной дороге или комбинируя железную дорогу и междугородние автобусы. Однако что касается более отдаленных районов, там общественный транспорт может быть проблемой. Поэтому для поездки в отдаленные районы лучше воспользоваться одним из туров, предлагаемых частными автобусными компаниями Мельбурна (см. с. 403).



Ключ

- Автомагистраль
- Большая дорога
- Маршрут с красивыми видами
- Река
- Смотровая площадка



Арка из песчаника в заливе Лох-Ард вдоль Великой океанской дороги

Достопримечательности

- Балларат, с. 424–425 **13**
- Полуостров Белларайн **2**
- Бендигу **10**
- Природный парк Биг-Дезерт и Муррей-Сансет Кантри **5**
- Каслмейн **12**
- Ичука **9**
- Джелонг **3**
- Национальный парк Грампианс **4**
- Национальный парк Натта-Кулкине **6**
- Мелдон **11**
- Милдьюра **7**
- Соверен-Хилл **14**
- Суон-Хилл **8**
- Уэрриби-парк **1**

Тур

- Холмы Македон и Спа-Кантри **15**



Удивительные скальные образования в Национальном парке Грампианс

0 км 50
0 мили 50

См. также

- Где остановиться, с. 486–488
- Где поесть, с. 519–521



Изысканный в итальянском стиле фасад особняка в Уэрриби-парке

Уэрриби-парк 1

Werribee. ☎ (03) 9741 2444. 📍
Werribee. 🕒 ежедневно. 🕒 25 дек.
🚗 🚻 Только первый этаж. 📱

С 1860 по 1890 год повышенный спрос на шерсть овцеводов Австралии принес миллионы, а семья Ченсайд из Уэрриби-парка Западного округа Виктории вошла в число самых богатых и самых влиятельных. Их прежний особняк — удивительный дом в итальянском стиле — был построен в 1873–1878 годах. Он сейчас реставрирован, и посетители могут прогуляться по особняку из песчаника и увидеть комнату, в которой однажды спала знаменитая оперная певица Нелли Мелба. Пристроенное в 1930-е годы крыло превращено в роскошный отель.

В самом парке с характерной регулярной планировкой и рядом с особняком с площадкой для пикников находится сад роз штата Виктория, разбитый по символическому рисунку розы Тюдоров. Здесь находятся более 4500 розовых кустов различных сортов и оттенков, цветущих с ноября по апрель. Также к Уэрриби-парку примыкает **Открытый зоологический сад Виктории**, где содержатся экзотические животные, в том числе жирафы и бегемоты. Государственный конный центр также является частью поместья. Здесь проводятся соревнования на первенство Австралии по polo и скачкам с препятствиями. Для любителей понаблюдать за птицами вблизи Уэрриби находится специальное поле, а при-

брежный парк Пойнт-Кук предоставляет великолепную возможность наблюдать некоторые редкие виды из специально сооруженных укрытий. Перелетные птицы, такие как дальневосточный кроншнеп и песочник краснойшейка, проводят все лето в этих защищенных болотистых местах перед перелетом на север в Японию и Сибирь.

Открытый зоологический сад Виктории

Werribee Park Mansion. ☎ (03) 9731 9600. 🕒 Ежедневно 9.00–17.00. 📱
🚗 🚻 Предпочтительно.

Полуостров Белларайн 2

📍 Geelong. 📍 Geelong. 📍 Ocean Grove, Point Longsdale, Portarlington, Queenscliff. 📍 Queenscliff. 📍 Queenscliff (03) 5258 4843.

ПОЛУОСТРОВ БЕЛЛАРАЙН При западном входе в Порт-Филлип (см. с. 430) является одним из многих летних курортов Мельбурна. Пляжи из белого песка Барон-Хедс, Пойнт-Лонгсдейл и Оушен-Грув означают начало Великой океанской дороги и ее знаменитых сёрфинговых пляжей с постоянным прибоем (см. с. 418–419).

Маленькая деревня **Пойнт-Лонгсдейл** лежит на входе в предательские Хедс — самый опасный в мире проход в залив из-за бурного моря и водоворотов. Это только в 3 км от Пойнт-Лонгсдейл, через бурлящую воду (известную как Зыбь) с ее скры-

тыми скалами, к Пойнт-Нипин на полуострове Морнингтон в восточной Виктории (см. с. 432).

Изысканный старый город **Куинскифф** обращен лицом к заливу Порт-Филлип, и поэтому его пляжи тихие. Его форт был самым крупным британским военным постом в Южном полушарии на протяжении 1880-х годов, когда нависла угроза русского вторжения. В то время Куинскифф был также фешенебельным курортом для жителей Мельбурна — его элегантные отели, как, например, «Вью-Гренд», являются памятниками той пышной эры (см. с. 488). Деревни Сент-Леонардс и Портарлингтон также представляют собой популярные места для отдыха.

На полуострове имеются около 20 виноделен, большинство продает вино прямо из подвала и предлагает дегустацию.



Изысканный кованный декор на фасаде Куинскилфа

Джелонг 3

📍 180 000. 📍 Moorabool St. (03) 5222 2900.

Джелонг является вторым по величине городом штата и имеет как аграрное, так и промышленное прошлое. Расположенный на северной стороне и защищенный заливом Корио, город начал вновь рассматривать свой порт в качестве курорта, каким он считался в начале XX столетия. Деревянный банный комплекс 1930-х годов в стиле ар деко на Восточном пляже (Eastern Beach), с лужайками, песчаным пляжем и тенистыми деревьями, был восстановлен во всей своей красе в 1994 году. Стимпекет-Плейс и Пир являются частями проекта развития района, предусматривающего постепенное превращение старых складов в бурлящий квартал

на морском берегу, заполненный ресторанами с изысканными продуктами моря, кафе, магазинами и отелями.

Напротив Стимпекет-Плейс находятся старинные склады шерсти. Шерсть здесь продавалась на аукционе и складировалась до погрузки на корабли, после чего отправлялась по всему миру с 1880-х до 1970-х годов. Это было основой богатства Джелонга. Теперь здания перестроены; в самом большом находится **Национальный музей шерсти** (National Wool Museum), прослеживающий шерстяное наследие Австралии от сарая для стрижки овец до современной модной одежды.

От Джелонга можно быстро доехать до Национального парка Брисбейн-Рейнджес, вблизи Энеки, в котором масса полевых цветов, таких как гревилея, австралийская акация и дикие орхидеи, цветут с августа по ноябрь. Поблизости находится Стейглиц, город-призрак эпохи «золотой лихорадки» 1850-х годов.

Национальный музей шерсти

26–32 Moorabool St. ☎ (03) 5227 0701. 🕒 Ежедневно 9.30–17.00. 📍 Страстн. пт, 25 дек. 🚗 📱

Национальный парк Грампианс 4

📍 Stawell. 📍 Halls Gap. 📍 Stawell (03) 5358 2314; Halls Gap (03) 5356 4381; Brambuk Aboriginal Centre (03) 5356 4452. 🕒 Ежедневно.

ГОРЫ, утесы и отвесные скалы Грампианских гор возвышаются, подобно волнам, над гладкими

ФЛОРА И ФАУНА ГРАМПИАНСКИХ ГОР

Грампианские горы являются убежищем для большого разнообразия птиц, животных, диких цветов и растений. Парк является домом для почти трети всех видов растений Виктории, причем такие, как гинейя и борония, найдены только здесь, среди скальных стен. Коалы хрюкают по ночам вокруг Холлс-Геп, и кенгуру в Цумстайнсе обычно ручные и дружелюбные. Воздух, деревья и кустарник изобилуют прекрасными голубыми крапивниками, радужными лорикетами, стаями сероватых австралийских попугаев, алыми зарянками и эму. Весной различные дикие цветы, орхидеи и розовый вереск разгораются разноцветным цветением во всех расщелинах и на поверхности долины и ручьи и реки полны редких коричневых древесных лягушек. Недавно на юге Грампианских гор, в городе Гамильтоне, на городской свалке был обнаружен полозатый бандикут, которого считали вымершим. Его отловили, и сейчас он стал частью программы активного разведения и охраны.



Радужный лорикет

западными равнинами. На территории этого великолепного национального парка, третьего по величине в Виктории, большое разнообразие природных ландшафтов и богатые фауна и флора.

Здесь имеются скалистые склоны, каскадные водопады и горные пики из песчаника, все это сформировано 400 млн лет назад путем выброса вверх поверхностного слоя земной коры. Местные племена аборигенов в течение тысячелетий называли это место *гариверд* и считали его священным, и 80% туземного наскального искусства сосредоточено здесь. Культурный центр Брамбук (The Brambuk Living Culture Centre), вблизи Холлс-Геп, находится под управлением ме-

стных общин аборигенов и устраивает экскурсионные поездки во многие места.

Грампианс предлагает туристам многочисленные маршруты. Однодневные поездки приводят к зрелищному водопаду Маккензи и скалам Белконис. Более длительные туры предлагают стоянку лагерем в буше, изучение диких растений, исследование долины Виктория с гор от Холлс-Геп и ночные пешие путешествия в южную часть парка. Опытные скалолазы собираются со всего мира для того, чтобы испытать себя на скалах парка, а также в ближайшей Маунт-Арапайлс.

Карты района и путеводители по маршрутам доступны в туристическом центре парка.



Панорама, открывающаяся с суровых скал Грампианских гор

Береговая линия Великого океанского пути

Великий океанский путь является одним из величайших в мире пейзажных маршрутов. Вблизи Мельбурна прелестные курортные города соединены извивающимися дорогами с ошеломительными видами на каждом повороте. Внутри страны дорога прорезается сквозь Отвейс, богатейший и великолепный лесной ландшафт. Между Порт-Кэмпбеллом и Порт-Фэри ландшафт состоит из суровых скал и бурлящего моря. Гигантские выщербленные монолиты, Двенадцать Апостолов, в Национальном парке Порт-Кэмпбелл представляют собой внушающую благоговение картину. На дальнем западе старые китобойные базы позволяют бросить взгляд на одну из отраслей промышленности прежней Австралии; в Варрнамбуле можно увидеть настоящих китов южных морей.



Портленд, глубоководный порт в конце автомагистрали Принсес, был местом первого европейского поселения в Виктории в 1834 году. Великолепную картину скалистых утесов, морской пены и бурного моря можно найти здесь вблизи города у Кейт-Бриджюотер.



★ Порт-Фэри ①

Крошечные коттеджи Порт-Фэри являются воспоминанием о днях, когда в 30–40-е годы XIX века город преуспевал как центр китобойного промысла. И хотя история развития китобойной промышленности подошла к своему концу, город сейчас является популярным туристическим местом.

★ Варрнамбул ②

Этот прибрежный город известен прежде всего тем, что настоящих китов южных морей здесь можно часто видеть у Логанс-Бич в период между маем и октябрём. В самом городе много прекрасных картинных галерей, музеев и старых церквей.



Заповедник Тауэр-Хилл Гейм, что в 13 км западнее Варрнамбула, находится в кратере потухшего вулкана. Сумерки являются лучшим временем для наблюдения за эму, коалами и кенгуру.

0 км 25
0 мили 25

Ключ

- Автомагистраль
- Большая дорога
- Малая дорога
- Река
- Смотровая площадка



КАРТА

Национальный парк Отвей дает представление о некоторых видах деревьев южных умеренных дождевых лесов, включая знаменитый 400-летний нотофагус куннингама.

★ Залив Лох-Ард ⑤

Этот предательский район потребовал в качестве жертвы клипер Лох-Ард в 1878 году. Местные прогулки фокусируются на кораблекрушении, геологии и истории аборигенов данного места.

★ Лорне ⑨

Чрезвычайно многолюдная летом, эта очаровательная приморская деревня гордится замечательными кафе, ресторанами и гостиницами. Близлежащие леса являются раем для гуляющих.

★ Иоганна-Бич ⑦

Другой из знаменитых пляжей Виктории у бурного моря окружен зелеными дюнами. Место достаточно удаленное, но популярное летом для устройства лагерей.



★ Петерборо ③

Молочная промышленность Виктории базируется на этом отрезке береговой линии. Популярная скальная заводь ниже утеса известна как Гронто.

★ Порт-Кэмпбелл ④

Пляж Порт-Кэмпбелла представляет собой песчаный залив, безопасный для плавания. Из города, расположенного на холме, открываются величественные виды на океан.

★ Мунлайт-Хед ⑥

Массивные утесы в сердце Национального парка Отвей открывают проход к скальным платформам. Вмурованные якоря напоминают о многочисленных кораблях, погибших вдоль этого опасного берега.



★ Фьорд Эйрес ⑩

Красно-белый маяк — главный ориентир этого крошечного прибрежного городка с великолепными видами на океан.

★ Аполло-Бей ⑧

Рыбная ловля здесь является основным видом деятельности, и рыболовные прогулки можно предпринять с набережной города. В самом городе царит неторопливая деревенская атмосфера и имеются превосходные рестораны.

★ Пойнт-Эддис ⑪

Великая океанская дорога ведет направо к мысу с замечательными видами от автостоянки на воду, бьющуюся у скал. Также есть ступени, спускающиеся к подножию утеса, для того, кто стремится ощутить более бодрящий нрав пенящегося прибой.

★ Беллс-Бич ⑫

Подводная скальная платформа является одним из природных образований, создающих великолепные условия для сёрфинга в Беллс. Международные соревнования по сёрфингу проводятся здесь на Пасху, привлекаящую в район тысячи туристов (см. с. 38).



Дорога до Муррейвилль в природном парке Биг-Дезерт

Природный парк Биг-Дезерт и Муррей-Сансет-Кантри 5

Hopetoun. Hopetoun. 75
Lascelles St, Hopetoun (03) 5083 3001;
Информационная линия парков Викто-
рии 131963.

ВИКТОРИЯ СЛИШКОМ ЧАС-ТО рассматривается как страна гор, зеленых холмов, речных долин и пляжей, и поэтому многие туристы не понимают, что восток штата является сухой пустыней и краем эвкалиптового кустарника.

Все это — красота и безлюдье с песчаными холмами, карликовыми дубами, ящерицами, змеями и пересохшими ручьями. Природный парк Биг-Дезерт и Муррей-Сансет Кантри представляют собой настоящие пустыни. Муррей-Сансет-Кантри также является приютом редчайшей птицы Австралии — черноухой манорины.

К югу национальные парки Уиперфелд и Литтл-Дезерт не являются пустынями в полном смысле, поскольку здесь есть система озер, позволяющая существовать различной флоре и фауне.

Национальный парк Хатта-Кулкине 6

Mildura. Mildura. Mildura
(03) 5021 4424; Информационная линия
парков Виктории 13 19 63.

ВОТЛИЧИЕ ОТ БОЛЕЕ СУХИХ, Взросших эвкалиптовым кустарником частей страны, Национальный парк Хатта-Кулкине является страной ручьев и озер, сливающихся в могучую реку

не замечательны для рыбной ловли, пикников, лагерей и наблюдений за птицами. Регион также является родиной самого большого цветка Виктории, лилии Муррея.

Милдьюра 7

25 000. 180-190
Deakin Ave (03) 5021 4424.

В 1887 г. Милдьюра был не-много больше деревни, расположенной в середине пустыни из красного песка. В том году два брата, канадцы Уильям и Джордж Чевфи, приехали в город сразу же после завершения их успешного ирригационного проекта в Калифорнии и начали осуществление первого широкомасштабного плана ирригации Австралии. С этого времени красная земля, питаемая реками Муррей и Дарлинг, превратилась в широкую равнину ферм, протянувшуюся почти на 100 км.

Сегодня Милдьюра является современным городом с процветающим туристическим бизнесом. Прежний дом Уильяма Чевфи, величественный **Рио-Виста**, достоин отдельного посещения. Построенный в 1890 году, он сейчас отреставрирован. Виноградные гроздья, оливы, авокадо и цитрусовые успешно произрастают в регионе, и край быстро

Муррей благодаря сложной системе сообщающихся водоемов.

Его внешние границы представляют собой типичную сухую страну низкорослого кустарника, карликовых эвкалиптов и сосновых лесов, но большие озера, в том числе озера Хатта, Моурн-пул и Локи, полны птиц и животных. Окруженный громадными красными эвкалиптами, этот край кишит эму, ящерицами и кенгуру. Пресноводные озера полны рыбы, в то время как стаи пеликанов, ибисов, черных лебедей и других водных птиц обитают на поверхности.

Озера представляют собой идеальное место для поездок на каноэ, а извилистые протоки и заводи Муррея и парка Муррей-Кулки-

КОЛЕСНЫЕ ПАРОХОДЫ НА РЕКЕ МУРРЕЙ



Старый колесный пароход на реке Муррей

Между 60-ми и 80-ми годами XIX века экономика Австралии «ехала верхом на овце» — от Западного округа Виктории до Дамантина-Плейнс в Центральном Квинсленде шерсть царила повсеместно. Но единственным путем транспортировки ее от отдаленных овцеводческих ферм до береговых портов и далее на преуспевающий английский рынок была река. Не существовало иных дорог, кроме немногочисленных грязных трактов, так что колесные пароходы, курсировавшие по речным системам Муррея, Маррамбиджи и Дарлинга, перевозили грузы на далекие для тех дней расстояния. Буксируя груженные шерстью баржи, эти пароходы после многодневного плавания из внутренних районов Австралии достигали порта Ичука. Потом, загруженные запасами для овцеводческих ферм и отдаленных речных селений, они возвращались вверх по реке. Однако к 1890-м годам железнодорожные линии достигли внутренних районов, и эра колесных пароходов канула в прошлое. Сейчас порт Ичука вновь стал приютом для прекрасно отреставрированных работающих колесных пароходов, таких как «Эммилу», «Гордость Муррея» и «Аделаида».

лесные пароходы, курсировавшие по речным системам Муррея, Маррамбиджи и Дарлинга, перевозили грузы на далекие для тех дней расстояния. Буксируя груженные шерстью баржи, эти пароходы после многодневного плавания из внутренних районов Австралии достигали порта Ичука. Потом, загруженные запасами для овцеводческих ферм и отдаленных речных селений, они возвращались вверх по реке. Однако к 1890-м годам железнодорожные линии достигли внутренних районов, и эра колесных пароходов канула в прошлое. Сейчас порт Ичука вновь стал приютом для прекрасно отреставрированных работающих колесных пароходов, таких как «Эммилу», «Гордость Муррея» и «Аделаида».



Рио-Виста, дом специалиста по ирригации Уильяма Чевфи в Милдьюре

расширяет свои виноградники и винодельни (см. с. 370–371).

Национальный парк Мунго находится на расстоянии 100 км к востоку от города.

Рио-Виста

199 Cureton Ave. (03) 5023 3733.
Ежедневно 10.00–17.00. Страстн. пт,
25 дек. Только первый этаж.

Суон-Хилл 8

10 000. 306
Campbell St. (03) 5032 3033.

ЧЕРНЫЕ ЛЕБЕДИ являются весьма шумными птицами, как установил первый исследователь, майор Томас Митчелл в 1836 году, когда ранним утром его сон был прерван криками на берегах Муррея. Отсюда город Суон-Хилл и получил свое имя, а черные лебеди до сих пор остаются его яркой характерной чертой.

Одной из наиболее популярных достопримечательностей Суон-Хилла является **Музей-поселение пионеров**, воссозданный на берегу реки на 3 га живоуго города рубежа XX столетия. Поселение наполнено шумом печатных прессов, стуком кузнечных молотов, запахом пекущегося хлеба и гомоном обыденной жизни. «Обитатели» носят одежду того периода и производят старомодные товары для продажи туристам. Некоторые из бревенчатых домов построены из муррейской сосны,

твердого дерева, непроницаемого для термитов. Звуковое и световое шоу поздним вечером в особенности воскрешает картины прошлого.

Большой колесный пароход «Пиат» курсирует по Муррею, совершая часовые прогулочные рейсы для туристов. Он ходит дважды в день от «поселения пионеров» позади места, где майор Митчелл провел свою памятную бессонную ночь.

Музей-поселение пионеров

Horseshoe Bend, Swan Hill. (03) 5032 1093. ежедневно 8.30–17.00.
25 дек.

Ичука 9

11 000. 2 Heygarth
St (03) 5480 7555.

БЫВШИЙ КАТОРЖНИК и предприниматель Генри Гопвуд путешествовал по Муррею по окончании срока своего заключения в 1853 году. Возле Ичуки он столкнулся с необходимостью в переправе, оценил всю ее важность, создал паром и построил отель «Бридж». Однако Ичука по-настоящему стала его собственностью в 1864 году, когда железная дорога от Мельбурна достигла порта. Неожиданно город с колесными пароходами на реке Муррей стал самым большим внутренним портом Австралии.

Сегодня характерными черта-

ми района являются повозки с лошадьми, работающие паровые машины и старомодные деревянные мельницы. Возможны туры по району благодаря регулярным речным поездкам на колесном пароходе. Посетите отель «Стар» и пройдите по потайному туннелю, где можно находиться часами. Напротив отеля также находится выставка, посвященная колесному пароходу.

Приблизительно в 30 км вверх по течению от Ичуки раскинулся Барма Форрест, самый большой в мире лес из красных эвкалиптов. Настоятельно рекомендуем поехать в лес с 300-летними красными эвкалиптами и важными для аборигенов местами, а также отправиться в экокруиз, который можно совершить из Бармы.



Эвкалипт по дороге в Барму, окрестности Ичуки

Бендиго 10

85 000. ☒ ☒ ☒ ☒
 5-67 Pall Mall (03) 5444 4445.

БЕНДИГО прославлен «золотой лихорадкой» как ни один другой город, и для этого у него есть особые основания: здешние находки стали легендой. В 1851 году, первом году золотодобычи, 23 кг золота были извлечены только из одной бадьи силой. Когда золото на поверхности начало исчезать, открытие богатого золотом кварцевого рифа в 1870-х годах вновь разожгло бум.

Здания Бендиго, широкие и экстравагантные, отражают богатство города и часто отличаются архитектурной эклектикой. Правительственный архитектор Уотсон построил два здания, суда и почтамта, во французском стиле и стиле итальянского Ренессанса. Бульвар Пэлл-Мэлл с аллеями деревьев напоминает провинциальный французский город. Элегантный отель «Шемрок» был открыт с большой помпой в 1897 году и все еще принимает гостей (см. с. 487). Зданию европейского стиля придана отчетливая австралийская черта благодаря широкой веранде. Информационный центр Бендиго предлагает всем желающим путеводители, но об истории города можно также узнать, проехав в старинном «говорящем» трамвае.

Главная часть истории «золотой лихорадки» Бендиго связана с китайским поселением. **Дом Идола**, датируемый 1860 годом, является восстановленным китайским храмом. Он напоминает о той важной роли, которую китайцы играли в истории Бендиго.



Вход в китайский Дом Идола в Бендиго



Типичное здание XIX столетия в Мелдоне

го, и до настоящего времени используется как место религиозного поклонения. **Музей Золотого Дракона** также освещает эту сторону истории китайцев Бендиго. Церемониальный арочный проход соединяет музей с **Садом Радости**, построенным в 1996 году. Созданный по традиционному азиатскому плану, сад воссоздает в миниатюре китайский ландшафт с долинами, горами, деревьями и потоками.

Галерея искусств Бендиго

обладает великолепной коллекцией австралийской живописи, включая работы, показывающие жизнь на золотых приисках. Поблизости расположены магазины, торгующие изделиями старейшей австралийской гончарни, созданной в 1858 году.

Центральная золотая шахта Дебора проводит экскурсии, опуская посетителей на 86 м вниз, в последнюю глубокую рифовую шахту города. Также для показа выставлена золотодобывающая техника.

Дом Идола

Finn St., North Bendigo. ☒ (03) 5442 1685. ☐ Ежедневно. 🕒 25 дек. 📞

Музей золотого дракона и сад радости

5-11 Bridge St. ☒ (03) 5441 5044. ☐ Ежедневно. 🕒 25 дек. 📞

Галерея искусств Бендиго
 42 View St. ☒ (03) 5443 4991. ☐ Ежедневно. 🕒 25 дек. 📞 По договоренности.

Центральная золотая шахта Дебора

76 Violet St. ☒ (03) 5443 8322. ☐ Ежедневно. 🕒 25 дек. 📞

Мелдон 11

1200. ☒ ☒ ☒ High St. (03) 5475 2569.

ПОЛНОСТЬЮ сохранившийся старинный город Мелдон предлагает замечательный опыт погружения в жизнь раннего поселения золотоискателей. Этот крошечный город расположен среди одного из прекраснейших ландшафтов региона. Холмы, леса и экзотические деревья представляют собой замечательное обрамление узких улиц и зданий XIX столетия.



Местная керамика Бендиго

В 1966 году Мелдон был объявлен Национальным наследием Австралии «Первым городом-достопримечательностью». Многочисленные кафе, галереи и музеи обслуживают поток туристов, посещающих город.

Среди других приманок 70-минутное круговое путешествие на паровозе к Маклфорд и Карменс Туннел, старой золотой шахте. Посетив Истер, вы увидите знаменитые золотые листья платанов, дубов и вязов. Здесь также проводится ярмарка с парадом Истера и уличным карнавалом (см. с. 38).

Каслмейн 12

7000. ☒ ☒ ☒ ☒ Market Building, Mostyn St. (03) 5470 6200.

ЭЛЕГАНТНОСТЬ КАСЛМЕЙНА отражает тот факт, что золотые находки здесь были редкими, но чрезвычайно богатыми. Главной достопримечательностью является Маркет-Холл, по-

строенный в 1862 году. Архитектор Уильям Беньон Даун спроектировал это здание с портиком и большим арочным входом, ведущим в комнаты со сдержанным интерьером. В здании сейчас находится Туристический информационный центр.

Дом и сад Буда принадлежал с 1863 по 1981 год венгерскому серебряных дел мастеру и его семье. В доме выставлена замечательная коллекция произведений искусства и ювелирных изделий. К дому также примыкает практически нетронутый сад XIX столетия, уникальный памятник этого периода.

Каслмейн также является приютом для многих писателей и художников из Мельбурна и имеет целый ряд музеев, кафе и ресторанов.

Дом и сад Буда

42 Hunter St. ☒ (03) 5472 1032. ☐ Ср.-вс. 🕒 Страстн. пт., 25 дек. 📞

Чайный дом и район верхнего сада.

Балларат 13

См. с. 424-425.

Соверен-Хилл 14

Bradshaw St, Ballarat. ☒ (03) 5331 1944. ☐ Ежедневно. 🕒 25 дек. 📞

СОВЕРЕН-ХИЛЛ является живым музеем золотых приисков. Расположенный на окраинах Балларата (см. с. 424-425), он предлагает туристам шанс иссле-



Актеры в костюмах периода «золотой лихорадки», гуляющие по главной улице Соверен-Хилла

Китайцы на золотых приисках

Первые китайские золотоискатели высадились в Мельбурне в 1853 году. Их число достигло пика — около 40 000 в 1859 году. Они работали тщательно и большими группами, стараясь отыскать мельчайшие частицы золота, но европейцы относились к ним очень враждебно, заявляя, что вновь прибывшие подрывают богатство колонии. В 1857 году несколько китайцев были убиты. Правительство штата старалось подавить враждебность, введя въездной налог на китайцев, прибывающих морем, — тогда китайцы нелегально стали высаживаться в соседних штатах и шли в Викторию пешком. По окончании «золотой лихорадки» многие остались работать садовниками, поварами и фабричными рабочими. В штате до сих пор существует большое китайское сообщество.



Китайцы, работающие на золотых приисках

довать уникальный период в истории Австралии. Кузнецы, содержатели гостиниц, пекари и бакалейщики в одежде этого времени сбывают свой товар на главных улицах среди хижин рудокопов, палаток, и китайской деревни. К числу самых захватывающих выставок принадлежат те, которые воспроизводят методы добычи золота. Прииски города дали 640 т золота до того, как были исчерпаны в 1920-х годах.

Находящийся поблизости Музей золота представляет собой часть комплекса Соверен-Хилла. Его меняющиеся выставки фокусируются на истории использования золота, особенно в качестве декоративного металла.

По вечерам Соверен-Хилл становится сценой звукового и светового шоу, воскрешающего события Эврикского восстания (см. с. 424).

Балларат ③



Золотой самородок из Балларата

В 1851 году крик «Золото!» нарушил спокойствие этого очаровательного сельского района. В течение месяцев холмы покрыли палаточные города, и тысячи людей потекли сюда со всего мира, надеясь здесь обрести свое счастье. Пока были крупные находки, значительно преуспели торговцы, фермеры и другие представители среднего класса, и Балларат расширялся по мере роста их богатства. «Золотая лихорадка» увяла в конце 1870-х годов. Однако отражение двух десятилетий богатства можно еще увидеть в роскошных зданиях, широких улицах, вычурных скульптурах и грандиозных садах. Сегодня Балларат является самым большим городом внутренней части Виктории.



Вычурный фасад театра Ее Величества на Лидьярд-стрит

Лидьярд Стрит

Богатство золотых приисков привлекло громадное число искателей счастья, среди них были люди образованные и много путешествовавшие.

На северной оконечности улицы находится железнодорожный вокзал. Построенный в 1862 году, он отличается арочным проездом для поездов и тосканскими пилястрами. Изящный комплекс четырех банковских зданий был спроектирован выдающимся архитектором Леонардом Терри, чье стремление к равновесию уличного пейзажа воплотилось в их элегантных фасадах. Театр Ее Величества представляет собой сложную конструкцию XIX столетия и является старейшим дошедшим до наших дней театральным зданием Австралии.

Напротив театра находится отель «Крейг Ройял», начатый в 1852 году. В связи с визитом в 1867 году принца Альфреда, герцога Эдинбургского, отель был значительно обновлен, а для принца были построены специальные апартаменты и 22 допол-

нительные комнаты. В 1881 году королевские фонари были поставлены перед отелем в честь визита герцога Кларенса и герцога Йоркского (позднее короля Георга V). Этот отель и сегодня принимает гостей (см. с. 487).

ЭВРИКСКОЕ ВОССТАНИЕ

Восстание в Эврике в 1854 году, вызванное недовольством старателей и высокой платой за лицензии на золотых приисках, провозгласило начало движения за равные права в Австралии. После того как владелец отеля Питер Бентли был оправдан по делу об убийстве молодого старателя Джеймса Скоби во время шумной ссоры в отеле «Эврика», золотоискатели воспылали гневом. Возглавляемые Питером Лейлором старатели построили баррикаду, сожгли свои лицензии и подняли голубой флаг Южного Креста, ставший известным как Эврикский флаг. В воскресенье 3 декабря 1854 года 284 солдата и полицейские произвели внезапное нападение на баррикаду и убили около 30 старателей. Однако взрыв общественного негодования в связи с учиненными зверствами привел к тому, что со старателей сняли обвинения в государственной измене и система лицензий была отменена.



Лидер мятежников Питер Лейлор

Галерея изящных искусств Балларата

40 Lydiard St. North. ☎ (03) 5320 5858.

☐ Ежедневно. 🕒 Стратн. пт, 25 дек. 📶 📺

Балларат всегда отличался делами благотворительности. Громадные состояния делались за один вечер, и многое из этого нашло свое воплощение в городских зданиях. Галерея изящных искусств Балларата была крупным получателем плодов подобных добрых стремлений, позволивших ей приобрести впечатляющую репутацию крупнейшего в Австралии и, без сомнения, самого лучшего провинциального художественного учреждения.

Более 6000 работ демонстрируют развитие искусства Австралии от колониальных времен до наших дней. В числе художников с золотых приисков Эжен фон Жерар, чья работа «Старый Балларат, каким он был летом 1853–1854 годов» является замечательным напоминанием о старых палаточных поселках города. Главным экспонатом является подлинный Эврикский флаг.

Монроз-Коттедж

111 Eureka St. ☎ (03) 5332 2554. ☐

Ежедневно. 🕒 25 дек. 📶 📺

Этот маленький, но совершенный в пропорциях коттедж, построенный около 1856 года, был домом Джона Александера, бывшего старателя и каменщика, и стал последним сохранившимся до наших дней подлинным коттеджем золотоискателя в городе. Дом обставлен мебелью своего



Пруд с кувшинками, Ботанический сад Балларата

времени, включая швейную машину XIX столетия и колыбель, и открывает окно в жизнь семьи среднего класса на приисках.

На этом же месте находится Эврикский музей, представляющий замечательную выставку, посвященную женщинам золотых приисков. Этот часто упускаемый из внимания аспект трогательно освещен здесь рядом фотографий, письменных источников и экспозицией предметов быта.

Ботанический сад

Wendouree Drive. ☎ (03) 5320 7444.

☐ Ежедневно. 🕒 25 дек. 📶 📺

Ботанический сад на северо-западе города — красноречивый символ стремления Балларата к викторианской изысканности. Грубая и неуправляемая атмосфера золотых приисков легко забывалась здесь среди статуй, зеленых лужаек и экзотических растений. Цель сада всегда была скорее эстетическая, чем бота-

ДЛЯ СПРАВКИ

☎ 81 000. ☑ 12 км от центра города. 📶 Lydiard St. 📶 Автобусные линии Балларата, Железнодорожный вокзал Балларата. 📶 39 Sturt St. (03) 5332 2694. 📶 Органы Золотых приисков Балларата (янв.); Фестиваль бегоний (март).

ническая, хотя четыре различные выставки устраиваются каждый год в Оранжерее Роберта Кларка. Наиболее известна из них прекрасная выставка бегоний, представляющая собой часть Фестиваля бегоний, проводящегося здесь каждый март (см. с. 38).

Скульптурный павильон прославился своими женскими библейскими фигурами в соблазнительных позах, а также великолепной центральной группой «Бегство из Помпеи». Аллея премьер-министров представляет собой двойной ряд потрясающих бюстов каждого из премьер-министров Австралии. Сады расположены вдоль берегов обширного озера Вендури.




Туры на холмы Македон и Спа-Кантри 15

ХОЛМЫ МАКЕДОН и Спа-Кантри находятся к северо-западу от Мельбурна. Пейзаж здесь усеян виноградниками, маленькими городами, ремесленными рынками и гостиницами (см. с. 487–488). Тур следует по Колдер-Хайвей, некогда проложенной золотоискателями к наносным полям Каслмейн и Бендиго (см. с. 422–423), до того как направиться на запад в край минеральных источников вокруг Дейлсфорда. Прошлое богатство региона нашло отражение в зданиях из местного песчаника XIX столетия, в том числе в здании склада шерсти и величественных жилых домах.

Хепберн-Спрингс 9

Минеральный заповедник представляет собой обширный район, поросший местным кустарником. Это идиллическое место для любителей прогулок пешком и для тех, кто хочет пить воду из старомодных резервуаров.



Тренхем-Фолс 10

Самый большой капельный водопад Виктории, 33 м высотой, находится в нескольких минутах ходьбы от Фолс-Род.

Малмсбери 8

В продолжение «золотой лихорадки» эта мирная деревушка была очень беспокойным местом — стоянкой старателей на их пути к золотым приискам.



0 км 5
0 мили 5

Ключ

- Маршрут тура
- Другие дороги
- Смотровая площадка

Подлинная урна с пеплом (1882)



РУПЕРТСВУД И «ПЕПЕЛ»

На Рождество 1882 году восемь членов путешествующей английской крикетной команды были приглашены в гости сэром Уильямом Джоном Кларком в Рупертсвуд. Англичане выиграли товарищескую игру у хозяев поля. Леди Кларк сожгла верхнюю перекладину, положила пепел в урну и подарила капитану англичан Иво Блиху. Позднее урна была передана крикетному клубу Мельбурна вдовой Блиха, и таким образом было положено начало традиции крикетных соревнований за «Пепел».

Кинетон 7

Исторический Кинетон некогда был городом, где в период «золотой лихорадки» делались запасы для старателей. Он все еще сохраняет нетронутой часть своего уличного пейзажа XIX столетия. От дороги город скрыт деревьями.

Вуденд 6

Названный благодаря своему местоположению на краю Черного Леса, Вуденд долгое время был гаванью для путешественников. В городе много ресторанов, отелей и специализированных магазинов.




Хенгинг-Рок 5

Эта скала образовалась 6 млн лет тому назад, когда лава поднялась над поверхностью земли и застыла. Благодаря эрозии создались трещины, через которые сейчас легко можно пройти. Здесь, в районе, окутанном исторической памятью аборигенов, происходили съемки фильма «Пикник на Хенгинг-Рок».

Гора Македон 4

Короткая прогулка от автомобильной парковки на вершине приводит к памятному кресту и смотровой площадке с видом на равнину Кейлор и Мельбурн, залив Порт-Филлип-Бей, Ю-Янгс и хребет Данденонг (см. с. 433).



Рупертсвуд 3

Этот особняк в итальянском стиле был построен в 1874 году. Поместье включает в себя крикетное поле, откуда берет свое начало традиция вручать победителю урну с пеплом от верхней перекладины крикетных ворот.

Гуна-Варра 2

Старые виноградники этой винодельни, построенной в 1863 году, были рекультивированы в 1980-х годах. Сегодня они производят высоко ценяемые в прохладном климате вина; предлагаются дегустация и ежедневная продажа прямо из погреба (см. с. 370–371).

СОВЕТЫ АВТОМОБИЛИСТАМ

Протяженность тура:
215 км.

Пункты остановки: имеются многочисленные места для остановки и еды на маршруте, особенно в Вуденде и Дейлсфорде. Дейлсфорд также идеален для романтического обеда или ленча (см. с. 520).

«Органные трубы» 1

Эти 20-метровые базальтовые колонны были образованы потоками лавы миллион лет тому назад. Трубы можно видеть со смотровой площадки вблизи автомобильной парковки или при спуске к руслу ручья.



Восточная Виктория

ВОСТОЧНАЯ ВИКТОРИЯ является регионом редкой природной красоты с вершинами гор, укрытыми снегом, эвкалиптовыми лесами, плодородными внутренними долинами, национальными парками и длинными песчаными пляжами. Здесь находятся одни из лучших винодельческих районов, разбросанных вокруг исторических городов из золотистого песчаника. Быстрые реки полны плотовщиками, передвигающимися по региону, а в здешних Австралийских Альпах можно найти горнолыжные курорты, напоминающие швейцарские.

Восточная Виктория чрезвычайно привлекательна для туризма. Плодородные равнины, пересекаемые реками Гоулберн, Овенс, Кинг и Муррей, предлагают настоящее пиршество для гурманов: красные вина из Раттерглена, горчица из Милавы, местные сыры и сочные персики, груши и абрикосы из Шепартона. Исторические города XIX столетия, такие как Бичуэрт и Чилтерн, прекрасно сохранились после эпохи «золотой лихорадки». Гленровен является местом, где был пойман самый знаменитый австралийский разбойник Нед Келли. Старомодные колесные пароходы регулярно курсируют по широкой реке Муррей вблизи Уодонга.

Но другой пейзаж открывается в направлении Альп и городов Брайт и Мансфилд. Он дикий и чрезвычайно красивый. Зимой здесь для вас волнующие лыжные спуски среди заснеженных эвкалиптов и горных вершин у деревен-



ских курортов, таких как Маунт-Баллер и Фоллс-Крик. Летом пройдите среди диких цветов Национального парка Элпайн, поднимитесь к вершине Маунт-Фитертоп или испытайте себя в путешествии на плоту вниз по рекам, таким как могучая Сноуи-Ривер.

К востоку от Мельбурна находятся величественные пляжи региона Гипсленд. Среди излюбленных местных приманок — остров Филлип, населенный пингвинами, и Национальный парк Вильсонс Промонтори с нетронутой природой, пещерами из гранита и чистыми водами. Вблизи региональных центров Сейл и Бэрнсдейл находятся озера Гипсленд, самый большой внутренний водный путь Австралии и рай для рыболовов. Далее, к границе Нового Южного Уэльса, тянется Национальный парк Кроаджинголонг и 200 км пустынной береговой линии.



Плавание в каноэ вниз по реке Киеуа вблизи Бичуэрта, Восточная Виктория

Знакомство с Восточной Викторией

Превосходная автомагистраль приводит к самым популярным туристическим приманкам и городам Восточной Виктории. Хребет Денденонг, долина Ярры и остров Филлип находятся в пределах легкого однодневного путешествия от Мельбурна; береговая линия региона, включающая в себя озера Гипсленд, окрестности озер Энтранс, мыс Вильсонс и Национальный парк Кроаджинголонг, тянется далее к югу и востоку. К горам, горнолыжным курортам и внутренним фермерским долинам лучше отправиться с северо-востока штата. Хотя до многих из лучших мест можно добраться и по дороге, некоторые районы лесов Гипсленда и Альп следует исследовать на полноприводном автомобиле.

0 км 25
0 мили 25



Почтамт XIX столетия в Бичуэрте

Ключ

- Автомагистраль
- Большая дорога
- Малая дорога
- Пейзажный маршрут
- Река
- Смотровая площадка

См. также

- Где остановиться, с. 488–490
- Где поеть, с. 521–522



Достопримечательности

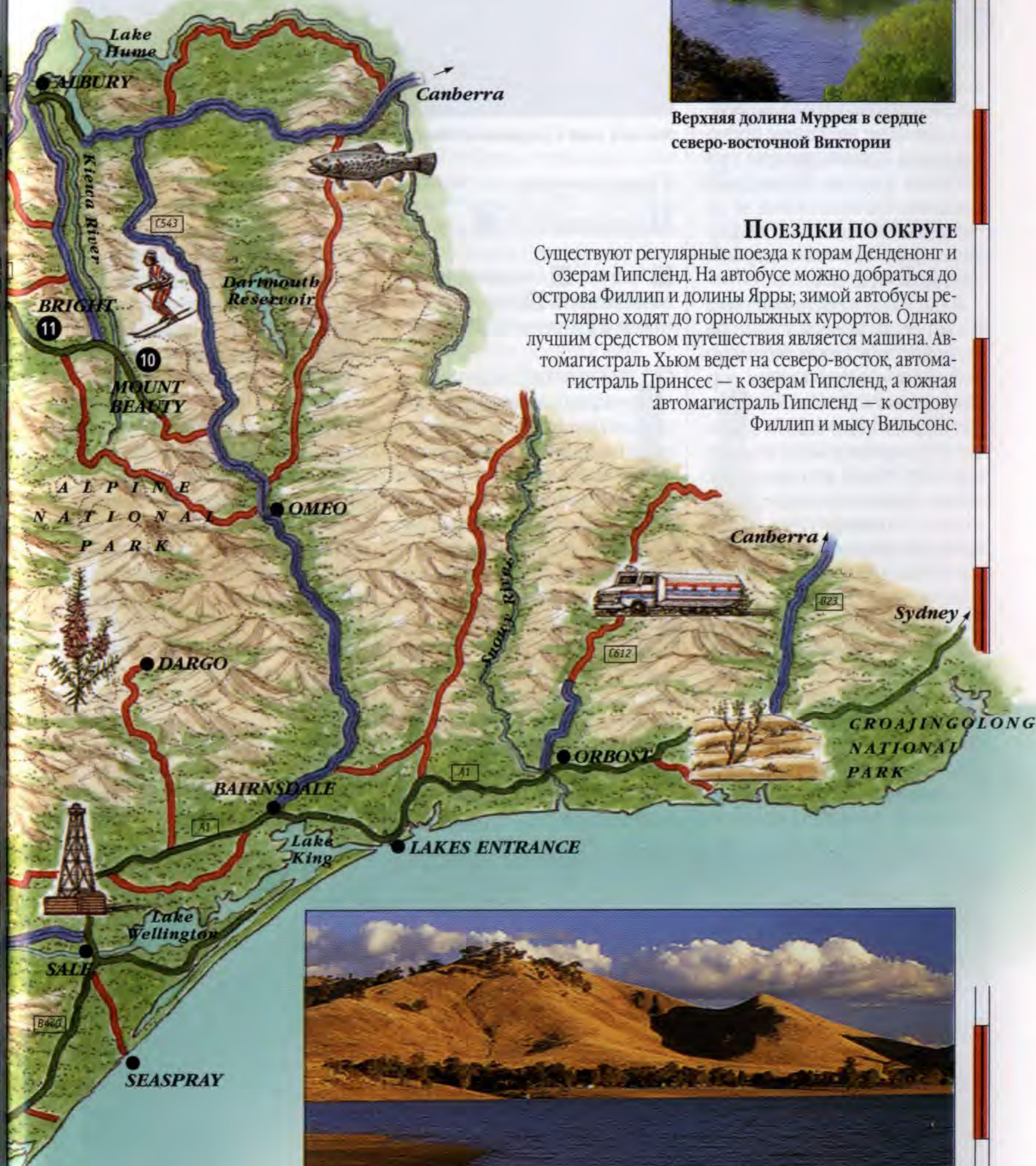
- | | |
|--------------------|--------------------------------|
| Бичуэрт 12 | Мансфилд 9 |
| Беналла 16 | Мерисвилль 6 |
| Брайт 11 | Полуостров Морнингтон 2 |
| Чилтерн 13 | Гора Бьюти 10 |
| Кренбоурн 3 | Северо-восточные винодельни 14 |
| Хребет Денденонг 4 | Остров Филлип 1 |
| Гленровен 15 | Шеппартон 17 |
| Озеро Эйлдон 8 | Долина Ярры 5 |
| Ликола 7 | |



Верхняя долина Муррея в сердце северо-восточной Виктории

Поездки по округе

Существуют регулярные поезда к горам Денденонг и озерам Гипсленд. На автобусе можно добраться до острова Филлип и долины Ярры; зимой автобусы регулярно ходят до горнолыжных курортов. Однако лучшим средством путешествия является машина. Автомагистраль Хьюм ведет на северо-восток, автомагистраль Принсес — к озерам Гипсленд, а южная автомагистраль Гипсленд — к острову Филлип и мысу Вильсонс.



Озеро Эйлдон на пути к Австралийским Альпам

Остров Филлип 1

☎ Cowes. ☎ Cowes. 📍 Newhaven (03) 5956 7447. ☑ 9.00–17.00 ежедневно; летние каникулы: 9.00–18.00 ежедневно.

СКОПЛЕНИЯ ПИНГВИНОВ являются экстраординарным природным зрелищем и одним из самых популярных развлечений туристов. Каждый вечер на закате в любое время года сотни маленьких пингвинов идут вразвалку по песку к своим норам в колючей траве, точно так же, как это делали их предки в течение поколений. Оказавшись на берегу, маленькие пингвины проводят время в дюнах, чистят себя клювами и летом, кормя своих голодных птенцов, словно не обращают внимания на наблюдающих с приподнятой смотровой площадки туристов.

В Сил-Роке, за острыми утесами западной оконечности острова, существует самая большая в Австралии колония южных морских котиков. Почти 7000 этих животных можно видеть играющими во время прилива или кормящими своих детенышей на скалах. Туристы могут следить за ними с вершины утеса или во время организованной лодочной прогулки. Отснятый на пленку материал о котиках передается Центру морской жизни Сил-Рок, исследовательскому центру в Ноббис. На острове Филлип имеется также большая колония коал.

Мыс Вооламаи со своими красными утесами и пустынными водами океана обладает хорошими прогулочными тропами и предоставляет возможность сёрфинга и наблюдения за птицами. Город Коувс является идеальным для купания и обеда из прекрасных морепродуктов острова (см. с. 522).



Малые пингвины, идущие по песчаным дюнам острова Филлип



Заводы у скал в Сорренто на полуострове Морнингтон

Полуостров Морнингтон 2

☎ Frankston. ☎ К большинству городов полуострова. ☎ Stony Point, Sorrento. 📍 Dromana (03) 5987 3078.

ТОЛЬКО В ЧАСЕ езды от Мельбурна, на восточной стороне залива Порт-Филлип, полуостров Морнингтон является местом летнего отдыха и проведения выходных. От Френкстона вниз до Портси вблизи его оконечности находится идеальный район для беззаботных пляжных каникул. Песчаные пляжи залива, укрытые и спокойные, чрезвычайно удобны для виндсёрфинга, плавания под парусом или на лодке с веслами, тогда как неровный берег Бассова пролива полон острых скал, скальных заводей и штормовых пляжей.

Артурс-Сит, высокий, поросший кустарником горный кряж, предлагает зрелищную прогулку на подъемнике, с красивыми видами на полуостров. Окружающие винодельни Ред-Хилл быстро приобретают известность благодаря своим прекрасным шардоне и пино нуар. Советуем отведать стакан такого вина в исторической деревне Сорренто или отправиться на пароме через узкий и предательский Рип к прекрасному городу XIX столетия Куинслиффу (см. с. 416).

Протянувшийся по длине всего полуострова Национальный парк Мор-

нингтон предлагает приятные прогулочные тропы. Пойнт-Непиен, ранее карантинная станция, сейчас является частью национального парка. Пляж на вершине Хедс и Шевью-Бич, где в 1967 году погиб премьер-министр Гарольд Холт, оба представляют собой прекрасные уголки.

ОКРЕСТНОСТИ: деревня Флиндерс представляет собой мирный, элегантный приморский курорт, в то время как Портси является игровой площадкой богатых и знаменитых мельбурнцев. Атмосфера отдаленного острова Френч, короткая паромная поездка от Криб-Пойнт, является уникальной из-за отсутствия электричества и телефона.

Королевский ботанический сад Кренбурн 3

Вне South Gippsland Hwy, 1000 Ballarto Rd. ☎ (03) 5990 2200. ☎ Cranbourne. ☎ Cranbourne. ☑ ☑ Страстн. пт., 25 дек., пожароопасные дни. 📍

КОРОЛЕВСКИЙ БОТАНИЧЕСКИЙ САД в Мельбурне является гордостью и радостью города (см. с. 390–391), но в нем представлена не только местная флора. Ботанический сад славится богатством и разнообразием своей коллекции. Среди озер, холмов и дюн этого парка бушленда расцветают банксии, австралийские акации, гревиллии, казуарины, эвкалипты и розовый вереск, в то время как крапивники, медоеды, розовые какаду, розеллы и другие попугаи выют гнезда на деревьях.

Хребет Данденонг 4

☎ Ferntree Gully и Belgrave. ☎ До большинства городов. 📍 Upper Ferntree Gully (03) 9758 7522. ☑ 9.00–17.00 ежедневно.

СЕРЕДИНЫ XIX столетия хребет Данденонг, в восточной части Мельбурна, был популярным местом проведения выходных для жителей города. Прохлада горных эвкалиптовых лесов из эвкалипта царственного, лощины, поросшие пышным папоротником, и пузырящиеся ручьи дарят утоляющую прохладу от жары на заливе. Район изобилует богатыми питомниками растений. Плоды цивилизации — рестораны и чайные комнаты — постоянно встречаются на извилистых горных дорогах, откуда открываются потрясающие виды на Мельбурн и залив.

Обширные сады гор Данденонг, многие из которых некогда принадлежали особнякам богатых семей, являются замечательным местом для прогулок и пикников. Особенно популярен Мемориальный сад Альфреда Николса с дубами, вязами, серебряными березами и японскими кленами вокруг озера, по которому плавают лодки. Цветы являются главной достопримечательностью национальных рододендровых садов в Олинде и тюльпановой фермы Тесселаара в Силване. Паровоз «Паффинг Билли» несколько раз в день проходит 24 км от лощин и лесов Белгрейва к Эмералд-Лейк и Гембруку.

Величественная птица-лира обитает в горах Данденонг, например в Шербрук-Форест. Кру-



Виноградник Домейн-Шендон в долине р. Ярра

говой маршрут «Птицы-лиры», протяженностью 7 км в Восточном Шербруке, петляющий между эвкалиптами, дает шанс увидеть этих прекрасных, но пугливых птиц. Другой спокойный маршрут — тропа от Сассафрас до Эмералд, протяженностью 11 км.

Заповедник Хилесвилль, с 30 га покрытого кустарником пространства, остается лучшим местом, где можно увидеть местных австралийских животных в практически первозданных условиях. Изюминкой любого визита являются редкие виды: утконосы, сумчатые млекопитающие и хищные птицы. Это популярное место для поездки с детьми, которые хотят узнать побольше о природе Австралии.

☎ Заповедник Хилесвилль Badger Creek Rd, Healesville. ☎ (03) 5962 4022. ☑ 9.00–17.00 ежедневно. 📍 📍

Ярра-Вэлли 5

☎ Lilydale. ☎ Healesville service. 📍 Healesville (03) 5962 2600.

ПРЕКРАСНАЯ ДОЛИНА ЯРРЫ, у подножия гор Данденонг, является местоположением некоторых из лучших виноделен прохладного климата (см. с. 370–371). Они знамениты своими игристыми винами типа шампанского, шардоне и пино-нуар. Большинство виноделен ежедневно открыты для дегустации. При некоторых имеются рестораны.

Непосредственно за городком Ярра-Глен в бушленде, достопримечательностью которого является старый отель «Ярра-Глен Гранд» (Yarra Glen Grand) (см. с. 490), находится историческая Галф-Стейшн, которая воссоздает подлинную картину фермерской жизни конца XIX столетия.



Игристое вино Ярра-Вэлли



Знаменитый паровоз «Паффинг Билли» продвигает свой путь через горы Данденонг

Береговая линия Восточной Виктории

ПРЕКРАСНАЯ БЕРЕГОВАЯ ЛИНИЯ Гипсленд находится в одном ряду с самыми впечатляющими природными чудесами мира. Приблизительно 400 км пустынных пляжей, небольших заливов и бухт большей частью находятся под защитой статуса национального парка. Имеются самая большая в Австралии система внутренних озер, Гипсленд-Лейкс, нетронутые пески Найнти-Майл-Бич и редкой красоты природные достопримечательности, такие как заиленные протоки реки Митчелл. Птицы, рыбы, тюлени и пингвины в изобилии населяют район. Это место популярно у рыболовов, моряков, ныряльщиков, пловцов и туристов.



★ Лейкс-Энтранс ⑨



Озера Лейкс-Энтранс являются единственным выходом из озер Гипсленд в море через предательский Бар (отмель). Лейкс-Энтранс — крупный рыболовный порт с большим числом мотелей, музеев и тематических парков для детей.

Порт-Альберт, старейший порт в Гипсленде, был использован тысячами золотоискателей, направляющихся на золотые прииски Омео и Валхалла в 1850-х годах. Причудливые здания с тенистыми верандами вытянулись в линию по его улицам, и здесь же находится самый старый паб в штате.




★ Найнти-Майл-Бич ⑤



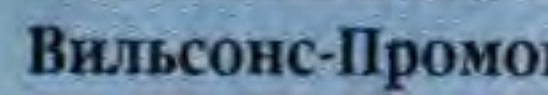
Этот прекрасный пляж замечателен тем, что у него с одной стороны океан, а с другой — прекрасные озера. Эта территория — часть Национального парка Лейкс, а пляж — место приюта крачки, которой угрожает опасность исчезновения.

Бухта Корнер ②




Этот небольшой залив защищает самые южные в мире мангровые заросли и скопления водорослей. Также здесь селятся редкие птицы, такие как песочник-красношейка.

★ Сквики-Бич, Национальный парк Вильсонс-Промонтори ①



Пляж из белоснежного песка, который был прежде мостом в Тасманию, обрамлен гранитными валунами, эффектными горными видами и открытыми вересковыми пространствами, служащими приютом для растений и диких животных.

★ Голден-Бич ④



Спокойные воды этого пространства океана делают его популярным местом для любителей водного спорта. Рыбная ловля и плавание под парусом являются двумя обычными видами отдыха в районе.




Бэрнсдейл является одним из крупных городов региона Гипсленд, вместе со своим соседом, Сейлом. Церковь Святой Марии в центре города знаменита необычными, в итальянском стиле, покрытыми фресками стенами и потолками, а также прекрасными резными скульптурами.



КАРТА

★ Джипси-Пойнт, залив Маллакута ⑫



Это идиллическое место в приятном курортном регионе идеально для летних пикников. Наблюдения за птицами и прогулки по бушу — популярный местный вид отдыха.



Вудсайд-Бич ③




Этот пляж с белым песком пользуется популярностью у любителей семейного отдыха солнечных ванн и сёрфинга. Позади пляжа находится чудесное место, благоприятное для прогулок по бушу. Наличие многочисленных указателей помогает здесь лучше ориентироваться.

Гипсленд-Лейкс ⑥



Лагуны, заводи, острова и озера этого региона представляют собой крупнейший водный путь Австралии. Селения на берегах озер являются местоположением большого парусного и рыболовного флота Австралии.

Мыс Игл ⑦



Илистое устье реки Митчелл тянется в Лейк-Кинг от мыса Игл на 8 км. Речное устье такого типа является вторым по величине после аналогичного региона реки Миссисипи.

Метунг ⑧



Этот прелестный район лодочных прогулок и отдыха пользуется популярностью у туристов также благодаря его горячим минеральным источникам.

Марло ⑩



Расположенный в устье большой Сноуи-Ривер, Марло является популярным местом отдыха, особенно у местных рыболовов. Поблизости находится крупный город Орбост, центр развитой лесной промышленности Восточного Гипсленда.




Маллакута ⑪



Эта отдаленная рыболовецкая деревня чрезвычайно популярна у туристов. Она расположена в устье Бассова пролива, идеальном для путешествий в каноэ, рыбной ловли и плавания под парусом.



Национальный парк Кроажинголонг, представляющий собой хмурые и пустыные берега, — биосферный заповедник мирового значения. Капитан Кук впервые увидел Австралию в 1770 году. Это был мыс Хикс.



Ключ

- Скоростная автострада
- Большая дорога
- Малая дорога
- Река
- Смотровая площадка



Буки на склонах гор Ярра близ Мэрисвилла

Мэрисвилл 6

670. Туристский информационный центр Мэрисвилл, Murchison St. (03) 5963 4567.

В ДВУХ ЧАСАХ езды от Мельбурна сквозь высокие деревья Черной вершины и седловины Дом-Дом на вершинах Верхних гор Ярра находится курортный город XIX столетия Мэрисвилл. Изящные старые гостевые дома предоставляют живописную базу, откуда можно проследовать по Леди-Тэлбот-Драйв вдоль заснеженной реки Таггерти или прогуляться в «Буках» (*Beeches*), умеренных дождевых лесах, приюте редкого беличьего опоссума.

Непосредственно за городом находится водопад Стивенсона, подсвечиваемый по ночам прожектором. Поблизости находятся горы хребта Кефедрел и снежные поля Лейк-Маунтин с тропами протяженностью 42 км, проложенными по пересеченной местности.

Ликола 7

20. Heyfield. Туристский информационный центр Maffra, 8 Johnson St. (03) 5141 1811.

ЛИКОЛА — КРОШЕЧНАЯ горная деревушка на краю Виктории. Путешествие на север от Хейфилда и Гленмэгги, по долине реки Макаллистер к северу до Ликола, всего протяженностью 147 км от Ликола до Джеймисона, по неасфальтированным дорогам позволяет насладиться величественным пейзажем высочайших пиков Виктории. Маунт-Тамборифа находится только в 20 км от

ГОРНОЛЫЖНЫЕ КУОРТЫ ВИКТОРИИ

Горнолыжные курорты мирового класса Виктории открыты с июня по сентябрь. Маунт-Баллер, Фоллс-Крик и Маунт-Хофман являются главными курортными поселками, гнездящимися в Национальном парке Элпайн. Маунт-Баллер — курорт, ближайший к Мельбурну и наиболее фешенебельный; Фоллс-Крик и Маунт-Хофман лучше подходят для длительного пребывания. Диннер-Плейн и Маунт-Стирлинг представляют собой районы пересеченной местности. Дистанции скоростного спуска не столь длинные, как в Европе или США, но зрелище Хай-Плейнс незабываемое. Катание вне дистанции нежелательно, поскольку горы дикие и погода непредсказуема.



Одетая снегом Маунт-Баллер

Ликола. Здесь, в Национальном парке Элпайн и берет начало популярный пешеходный маршрут — Лейк-Тарли-Карнг.

Озеро Эйлдон 8

Eildon. Туристический информационный центр Эйлдон, Main St., Eildon (03) 5774 2909. www.lakeeildon.com

ОЗЕРО ЭЙЛДОН, куда впадают пять крупных рек, включая Гоулберн, является как обширным заповедником, так и гаванью отдыха в летние месяцы. Озеро, окруженное Большим Водораздельным хребтом и национальными парками Фрейзер и Эйлдон, представляет собой хорошее место для занятий водными лыжами, поездок на лодке, конной езды, рыбной ловли и прогулок. Кенгуру, коалы и попугаи розеллы в изобилии встречаются вокруг озера, а форель и муррейская треска являются обычным уловом в



Голубые воды озера Эйлдон на фоне горного хребта Хауква

озере и верховьях реки Гоулберн. Популярным видом отдыха являются поездки на каноэ по реке.

Предлагаются разнообразные виды размещения: от деревенских хижин и мест для стоянки в Национальном парке Фрейзер до пятизвездочных отелей и гостевых домиков (см. с. 488–490).

Мансфилд 9

2500. Туристский информационный центр, вокзал Мансфилда (03) 5775 1464.

МАНСФИЛД, деревенский город, окруженный горами, является юго-западным пунктом входа в горный край Виктории. Мемориал на главной улице Мансфилда, около кинотеатра 1920-х годов, сооружен в память о трех солдатах, застреленных неистовым Недом Келли и его бандой вблизи Стрингибак-Крик в 1878 году — преступление, за



Классическая архитектура XIX столетия в городе Мансфилд

которое он был повешен в Мельбурне в 1880 году (см. с. 386).

Облик Мансфилда стал широко известен как место действия фильма 1981 года «Человек со Сноуи-Ривер», снятого по мотивам легендарной одноименной баллады поэта Патерсона, широко известного под псевдонимом «Банджо» (см. с. 31). Многие из местных наездников снимались в фильме, и они все еще соревнуются на Кубок Крека каждый ноябрь (см. с. 37). Всадники пересекают горный лес, переплывают реки и спускаются с крутых холмов, демонстрируя традиционную для местных всадников ловкость.

ОКРЕСТНОСТИ: великолепные спуски горнолыжного курорта Маунт-Баллер находятся менее чем в часе езды от Мансфилда. Горный-курорт Маунт-Стирлинг предлагает также круглогодичный вид отдыха — езду на горном велосипеде (см. с. 527).

Маунт-Бьюти 10

2300. Автомагистраль Kiewa Valley (03) 5754 1962.

ГОРОД Маунт-Бьюти был первоначально построен для рабочих гидроэлектростанции Киеуа в 1940-х годах. С тех пор он развился в хорошую базу для исследования красот Киеуа-Вэлли — долины, по которой протекает бурная река, а по берегам расположены молочные фермы. Также поблизости находятся девственная природа высокогорий Богонга и заснеженный Национальный парк Элпайн с отличными туристическими маршрутами и альпийской флорой.

На территории Национального парка Богонг высочайшая го-

включая гору Баффало, к западу и вершиной второй высочайшей горы штата, Фетертоп, к югу. Деревья вдоль главной улицы Брайта загораются яркими красками красного, золотого, медного и коричневого на осеннем фестивале в апреле и мае (см. с. 38). Зимой город становится воротами к заснеженным полям, с курортами Маунт-Хофман и Фоллс-Крик в Австралийских Альпах. Летом здесь чрезвычайно популярны плавание и ловля форели на муху.

Живописный **Национальный парк Маунт-Баффало** также посещается на протяжении всего года; туристы могут разбить лагерь у озера Катани и пройти по открытым цветам горным пастбищам и вершинам, половить форель в горных ручьях, парить с гранитных скал над долиной Овенс или взбираться по внушительным отвесным скалам. Изящное шале Маунт-Баффало, построенное правительством штата в 1910 году, сохраняет свое старомодное очарование. Здесь регулярно проводятся летние музыкальные праздники, такие как Опера в Альпах (см. с. 37). Зимой уютные огни и великолепная столовая шале делают его популярным отелем для горнолыжников, избегающих суеты других более фешенебельных курортов (см. с. 489).

Национальный парк Маунт-Баффало

Mount Buffalo Rd. 13 19 63. Некоторые районы.

Брайт 11

2500. 119 Gavan St. (03) 5755 2275.

БРАЙТ является колоритным горным городом вблизи верхней части реки Овенс, окруженным башнями горных утесов,



Река Баффало на территории Национального парка Маунт-Баффало



Типичное здание XIX столетия из гранита медового оттенка в Бичуэрте

Бичуэрт 12

3500. Shire Hall, Ford St. (03) 5728 3233.

РАСПОЛОЖЕННЫЙ у подножия Австралийских Альп Бичуэрт был центром крупных золотых приисков Овенса в продолжение 50–60-х годов XIX века (см. с. 50–51). В разгар бума город имел население 42 000 и 61 отель.

Сегодня посещение Бичуэрта подобно путешествию во времени. Город эпохи «золотой лихорадки», один из немногих хорошо сохранившихся, обладает более чем 30 зданиями XIX столетия, сейчас входящими в список Национального наследия. Его зеленые прямые бульвары отличаются добротными, полными достоинства гранитными и кирпичными зданиями и отелями с широкими верандами. Большинство из них используется и по сей день, и современная жизнь продолжается внутри величественных строений ушедшей эры.



Один из многих виноградников северо-восточной Виктории

В величественном здании старого банка теперь расположен ресторан (см. с. 521), где можно пообедать, а потом зайти в здание суда, где сохранилась скамья подсудимых, откуда легендарный Нед Келли наконец-то был отправлен для судебного разбирательства в Мельбурн (см. с. 386). Здесь все еще сохранился старый канал, в прорывающемся через гранит водном потоке которого старатели мыли золото во времена «золотой лихорадки».

Напоминанием о суровых годах беззакония времен золотого бума остается китайское кладбище, где похоронены сотни китайцев, работавших и умиравших на золотых приисках (см. с. 50–51).

Чилтерн 13

1500. 30 Main St. (03) 5726 1611.

ЭТА СОННАЯ ДЕРЕВНЯ некогда была бурлящим городом золотоискателей с 14 пригородами. Она находится в 1 км от автомагистрали Хьюм, на полпути между крупными городами Уангаратта и Уодонга, сегодня его колониальная архитектура и спокойная атмосфера, все еще не нарушенная большим числом туристов, оставляет от посещения города приятные воспоминания.

В Чилтерне расположено три объекта, входящих в список Национального наследия: аптека Доу, офис правительственной газеты, и Дом с видом на озеро. Последний ранее был домом Ген-

ри Хендл Ричардсона — это псевдоним Этель Робертсон, написавшей «Обретение мудрости» (см. с. 31). Чилтерн был местом, где она провела детство. Здание на озере Александр было отреставрировано и меблировано по эталону того периода.

Необычное зрелище представляет собой **Музей виноградной лозы (Famous Grapevine Attraction)**. Здесь сохранилась самая старая и самая большая виноградная лоза в Южном полушарии — она некогда целиком оплетала отель «Звезда Чилтерна» (Chiltern's Star Hotel).

О времени открытия и другой информации относительно этих достопримечательностей справляйтесь в туристическом информационном офисе города.



Дом с видом на озеро, Чилтерн

Северо-восточные винодельни 14

Wangaratta u Rutherglen. Wangaratta u Rutherglen. Rutherglen (02) 6032 9166; Wangaratta (03) 5721 5711. Campbells Winery (02) 6032 9458. 9.00–17.00 пн–сб, 10.00–17.00 вс. Страстн. пт, 25 дек. Chambers Winery (02) 6032 8641. 9.00–17.00 пн–сб, 10.00–17.00 вс и гос. праздники. Страстн. пт, 25 дек. Brown Bros. (03) 5720 5500. 9.00–17.00 ежедневно. Страстн. пт, 25 дек.

СЕВЕРО-ВОСТОЧНЫЙ район Виктории знаменит во всем мире благодаря своим виноградникам и винодельням (см. с. 370–371). В регионе, который сейчас распространился к югу для того, чтобы обступить долины Кинг и Овенс вокруг Гленровена, Милавы, Эвертона, Ратерглена и Уитфилда, производенные вина могут резко различаться по вкусу, в зависимости от высоты и микроклимата каждого виноградника.

Ратерглен наиболее известен благодаря своим выдержанным «Ратергленским красным», таким как каберне, совиньон из столетних погребов, включая Кемпбел-



Элегантная Галерея искусств на берегах озера Беналла

и Чемберс. Мускаты, токаи и портвейны из Ратерглена и Гленровена пользуются даже большей международной известностью, и лучшие среди них Баллерс (Bullers), Моррис (Morris) и Бейлис (Bailey's). Ратерглен сам по себе привлекательный город, усеянный антакварными магазинами и множеством отелей (см. с. 489) и ресторанов (см. с. 522).

Из винограда, выращенного в регионе с прохладным климатом вокруг Уитфилда и Милавы, производятся бодрящие белые и более легкие и более мягкие красные. Одной из самых известных виноделен в северо-восточной Виктории является «Братья Браун» (Brown Brothers) в Милаве. Винодельня открыта ежедневно как для дегустации, так и для продажи, и ее великолепный ресторан специализируется на местных деликатесах из региона, куда входят форель, сыр, мед и ягненок. Будучи в Милаве, посетите Фабрику сыров и горчицы для того, чтобы попробовать эти два изысканных местных продукта.



Железная статуя Неда Келли

Гленровен 15

1000. Wangaratta Kate's Cottage, Gladstone St. (03) 5766 2448.

ГЛЕНРОВЕН БЫЛ МЕСТОМ последнего пристанища самого знаменитого разбойника Австралии Неда Келли и его банды (см. с. 386). В 1880 году в перестрелке с полицией на Сиджстрит, вблизи железнодорожно-

го вокзала Келли был наконец захвачен после более чем двух лет преследований. За это время он приобрел славу героя и защитника бедняков Виктории, своего рода Робин Гуда, особенно среди фермерских семей ирландцев-католиков. Келли хорошо знал местность вокруг Гленровена, особенно замечательные горы Уорби, и часто использовал Маунт-Гленровен, к западу от города, в качестве наблюдательного пункта. Позднее он был повешен в тюрьме Мельбурна.

Сегодня Гленровен зарабатывает на славе Келли, ставшего туристической приманкой. Гигантская железная статуя разбойника приветствует туристов при въезде в город, предлагающий различные выставки, музеи и театрализованные представления, рассказывающие историю жизни Келли, в том числе о его последнем сражении.

Беналла 16

8500. The Creator's Gallery, 14 Mair St. (03) 5762 1749.

ГОРОД БЕНАЛЛА ЯВЛЯЕТСЯ родиной Неда Келли, там он впервые предстал перед судом в 15 лет. Сегодня город более известен своей картинной галереей, построенной над озером Беналла и содержащей прекрасную коллекцию современного и австралийского искусства. Фестиваль роз проводится в ее величественных розовых садах каждый ноябрь (см. с. 37).

Город также известен как австралийская «столица» планеризма с особенно благоприятными воздушными тепловыми потоками, поднимающимися как с жарких равнин, так и от ближайших гор.

Шеппертон 17

30 000. 534 Wyndham St. (03) 5831 4400.

СОВРЕМЕННЫЙ ГОРОД Шеппертон в сердце плодородной долины реки Гоулберн часто называют «фруктовой корзиной Австралии». Обширные орошаемые равнины вокруг города поддерживают наиболее продуктивные фруктовые фермы по выращиванию груш, персиков, абрикосов, яблок, слив, вишен и киви. Крупнейший фруктовый консервный завод SPC летом в сезон сбора фруктов напоминает пчелиный улей.

Солнечный климат района также идеален для выращивания винограда. Две широко известные винодельни Митчелтон и Шато Тахбик, в 50 км южнее города, открыты для посещения и дегустации (см. с. 370–371).



Сбор фруктов в садах Шеппертона



ТАСМАНИЯ



Знакомство с Тасманией, с. 442–443
Тасмания, с. 444–459



Дикая природа Тасмании



Голубой тасманийский эвкалипт

ЛАНДШАФТ ТАСМАНИИ в пределах ее небольшой территории драматически меняется. Часть Тасмании часто сравнивают с зелеными пастбищами Англии, однако запад штата дик и нетронут. Во внутренней области находятся горы, ледники и бурные реки — районы, где сохранилась уникальная флора и фауна. Более 20% территории острова сейчас входит в список Мирового наследия ЮНЕСКО (см. с. 22–23).



Водопад Рассел, Нац. парк Маунт-Филд

ДИКАЯ ПРИРОДА ГОР

Во внутренней области Юго-Западной Тасмании преобладает ледниковый горный ландшафт, включающий прекрасную Крейдл-Маунтин — природный символ штата. К востоку от Крейдл-Маунтин находится Национальный парк Стены Иерусалима (*Walls of Jerusalem*), изолированный район из пяти скал. К югу расположен Национальный парк Маунт-Филд, прекрасный альпийский район ледниковых озер и эвкалиптовых лесов.



Листопадный южный бук (*Nothofagus gunnii*) является единственным подобным буком в Австралии. Живописная золотая окраска листьев украшает горные районы в течение осени.



Крейдл-Маунтин, возвышающаяся над ледниковым озером

Кенгуру Беннета (*Macropus rufogriseus*) обитает в горных районах Тасмании. Пугливое животное чаще всего можно увидеть на рассвете или на закате.



ДИКАЯ ПРИРОДА ПОБЕРЕЖЬЯ

Восточная береговая линия Тасмании большей частью отличается целебным климатом и благоприятна для развития рыбной промышленности. Однако западный берег принимает на себя главный удар «Ревущих Сороковых», бушующих на широких просторах океана между островом и ближайшим берегом Южной Америки. В результате ландшафт изрезан скалистыми пляжами и бурными водами, — декорацией для множества кораблекрушений на протяжении истории Тасмании.



Банксия крайне разнообразна в Тасмании, в том числе *Banksia serrata* и *Banksia marginata*. Они различаются своими семенными коробочками.



Тасманский сумчатый дьявол (*Sarcophilus harrisi*) является самым шумным и злобным из всего лишь трех сумчатых плотоядных, обитающих на острове.



Хмурая береговая линия полуострова Тасмана

ДИКАЯ ПРИРОДА РЕК



Спокойная часть Франклин-Лоуэр-Гордон-Уайлд-Риверс

Юго-запад Тасмании хорошо известен благодаря своим девственным рекам, особенно среди любителей рафтинга. Франклин является крупнейшей рекой острова (120 км), находится под охраной Национального парка Франклин-Лоуэр-Гордон-Уайлд-Риверс и входит в список Мирового наследия ЮНЕСКО. Это единственная не перегороженная плотинами река, оставшаяся в Австралии, и через ущелья, дождевые леса и вересковые пустоши она прорывается довольно свирепо.



Форель (*Salmo trutta*), в обилии водится в девственных реках и озерах Тасмании и является заманчивой добычей для рыболовов.

Сосна ниоп (*Lagarostrobos franklinii*) найдена на юго-западе и на юге вдоль Франклин-Гордон-Ривер. Она высоко ценится за свою способность не поддаваться гниению. Некоторым экземплярам более 2000 лет.



Сумчатая куница (*Dasyurus viverrinus*) процветает на Тасмании, потому что здесь нет хищных лис, а в лесу ее никто не беспокоит.



ОХРАНА ПРИРОДЫ НА ТАСМАНИИ

Негостеприимный климат, сложный рельеф и непроходимый кустарник — вот те благоприятные факторы, которые позволили сохранить большую часть Тасмании нетронутой. История человеческого обитания здесь очень древняя и долгая (возраст некоторых поселений аборигенов насчитывает более 35 000 лет), и весь регион тщательно охраняется. Но поскольку население острова до прихода европейцев всегда было малочисленным, первая реальная угроза со стороны человека приходится на конец 1960-х годов, когда программа привительства Тасмании по строительству гидроэлектростанции погубила озеро Педдер, несмотря на протесты активных борцов за охрану природы. Два десятилетия позднее предложение построить дамбу на реке Франклин было отвергнуто после вмешательства федерального правительства. Однако новой угрозой уникальному острову является туризм. Уберечь все природные памятники от большого наплыва людей невозможно, и часто после посещения некоторых заповедных мест туристы разочаровываются.



Значки протеста



Демонстрации против строительства дамбы на реке Франклин были обычным явлением в Тасмании на протяжении 1980-х годов. Наклейка «Нет дамбе!» стала национальным символом протеста.

ТАСМАНИЯ

ЧЕЛОВЕК появился на Тасмании 35 000 лет тому назад, именно тогда в этом районе впервые появились аборигены. В то время остров был соединен с континентальной Австралией, а в конце периода оледенения 12 000 лет тому назад воды поднялись и на месте перешейка образовался Бассов пролив. Голландский исследователь Абель Тасман высадился на острове в 1642 году, и отсюда произошло его современное название. Первоначально остров назывался Землей Ван Димена, по имени губернатора Новой Голландии.

Вопреки своей небольшой площади, Тасмания имеет удивительно разнообразный ландшафт: высокие горы покрыты ледниками, а зеленые холмы — густыми лесами. Ее девственная природа уникальна. Она встречается всего лишь в трех зонах умеренных лесов в Южном полушарии и является приютом для многих уникальных островных растений и животных, в том числе свирепого сумчатого тасманийского дьявола. Тасманцы чрезвычайно гордятся своей природой, и именно здесь была создана первая в мире политическая партия зеленых (*Tasmanian Greens*). Под охраной ЮНЕСКО находится пятая часть Тасмании (см. с. 22–33).

Население аборигенов Тасмании едва не исчезло с появлением европейцев в XIX столетии, однако сегодня именуют себя аборигенами Тасмании более 4000 человек. Свидетельством их связи с исконными землями являются многочисленные образцы пещерной живописи. Многие поселения аборигенов остаются



священными и закрытыми для туристов, но некоторые районы, как, например, утесы вокруг Вулнорта, демонстрируют свое местное искусство всем желающим.

Первое подлинное европейское поселение было создано в 1804 году на нынешней прибрежной части Хобарта. Хобарт сейчас столица Тасмании и второй по старшинству город Австралии. Отсюда с развитием ферм и деревень, построенных и обслуживаемых трудом каторжников, европейские поселения распространились по стране.

Сейчас Тасмания является гаванью для любителей дикой природы, пеших прогулок и рыбной ловли, которые приезжают исследовать многочисленные национальные парки и леса острова. Такие города, как Ричмонд и Лонсестон, разбросанные по штату, хорошо приспособлены для посещения и представляют собой великолепные базы для изучения окружающей дикой природы.



Исторический район порта Беттери-Пойнт, Хобарт

Знакомство с Тасманией

Необычный ландшафт, климат и культура Тасмании во многом определяются 300-километровым расстоянием от материка. Результатом такой изоляции стали уникальные флора и фауна, свежий воздух, обилие воды и спокойная размеренная жизнь. Более 27% поверхности земли Тасмании отдано сельскому хозяйству с акцентом на виноделии и деликатесных продуктов. В штате существует много обширных незаселенных пространств, поскольку 40% жителей Тасмании живет в столице, Хобарте. Поэтому Тасмания предлагает наилучшие возможности для тихого отдыха в спокойном окружении.



Водопад Нельсон в Национальном парке Крейдл-Маунтин-Лейк-Сент-Клэр



Яхты в Конституишн-Док, Хобарт

Остров Кинг

0 км 15
0 миль 15



См. также

- Где остановиться, с. 490-491
- Где поесть, с. 522-523

0 км 25
0 миль 25

Поездки по округе

В пределах этого маленького компактного острова транспорт редко является проблемой, и любой турист легко может путешествовать по разнообразному ландшафту, поскольку все крупные и малые города соединены отличными автомагистралями и большими дорогами. Но некоторые из наиболее великолепных гор, озер, прибрежных и деревенских пейзажей находятся вне основных маршрутов, и туда можно добраться по сельским проселочным дорогам на автомобиле. Впрочем, между большинством городов и некоторыми природными достопримечательностями штата существует автобусное сообщение.



Достопримечательности

- Национальный парк Бен-Ломонд 9
- Бишено 7
- Ботуэлл 4
- Остров Бруни 22
- Берни 14
- Национальный парк Крейдл-Маунтин-Лейк-Сент-Клэр 18
- Девонпорт 13
- Остров Флиндерс 11
- Национальный парк Франклин-Лоуэр-Гордон-Уайлд-Риверс 20
- Национальный парк Фрейсинет 6
- Хэдспен 12
- Хобарт, с. 448-449 1
- Остров Кинг 16
- Лонсестон 10
- Залив Маккуори 19
- Национальный парк Маунт-Филд 21
- Нью-Норфолк 3
- Отлендс 5
- Порт-Артур, с. 58-59 23
- Ричмонд 2
- Росс 8
- Стенли 15
- Вулнорт 17

Ключ

- Автомагистраль
- Большая дорога
- Малая дорога
- Пейзажный маршрут
- Река
- Смотровая площадка



Залив Вайнгласс в Национальном парке Фрейсинет

Хобарт



Телефонная будка в Хобарте

Второй по старшинству город Австралии, точно так же как его «большой брат» Сидней, находится на побережье и расположен на семи холмах между рекой Дервент и горой Веллингтон. Хобарт зародился на берегу моря, и это чувствуется во всем. От старой пристани, где высадились первые поселенцы, до рыболовецкой деревни Беттери-Пойнт, город занимает район, известный как бухта Салливанс, который пока что остается сердцевинной этого космополитического города. Подобно остальной части штата, столица сохранила в неприкосновенности большую часть своего природного окружения.



Общий вид Хобарта и доков на реке Дервент

Констительюшн-Док

Davey St. Главная якорная стоянка для рыбацких лодок и яхт также является финишной чертой ежегодных соревнований гоночных яхт Сидней-Хобарт. Это знаменитое соревнование привлекает участников со всего мира. После начала «Дня подарков» многие моряки останавливаются здесь на время празднования Нового года (см. с. 37).

Констительюшн-Док граничит с городом и старым районом трущоб Уэппингом, который сейчас перестраивается. Многие старые склады отреставрированы, и сейчас здесь открыты рестораны и кафе. Один подобный склад стал единственным в своем роде рестораном морепродуктов, названным «Пьяный адмирал» (*Drunken Admiral*), с причудливой коллекцией морской атрибутики.

Здание парламента

Salamanca Place. ☎ (03) 6233 2200. ☐ Пн-пт. ● Гос. праздники ☎ не дни заседаний.

Одно из старейших общественных зданий Хобарта, здание парламента было спроектировано колониальным архитектором Джоном Ли Эршером и постро-

но каторжниками в 1835–1841 годах. Дом заседаний и его подвалы открыты для посещения.

Музей и галерея искусств Тасмании

40 Macquarie St. ☎ (03) 6211 4177. ☐ ежедневно. ● Страстн. пт, 24 апр., 25 дек. ☎

Это здание, спроектированное в 1863 году хорошо известным колониальным архитектором Генри Хантером, сейчас служит помещением для прекрасной коллекции старых гравюр и живописи Тасмании, произведений искусства аборигенов, а также ботанических выставок местной флоры.



Шумный воскресный рынок на Саламанка-Плейс

Театр Ройял

29 Campbell St. ☎ (03) 6233 2299. Зрительный зал. ☐ Пн-сб. ● Гос. праздники. ☎ Только для спектаклей. ☎

Это старейший театр Австралии, построенный в 1837 году. Изысканный декор, почти уничтоженный пожаром в 1960-х годах, был тщательно восстановлен. Многие знаменитые актеры высоко ценят этот один из самых очаровательных театров в мире.

Уголовный суд и тюремная часовня

6 Brisbane St. ☎ (03) 6231 0911. ☐ Ежедневно. ● Страстн. пт, 25 дек. ☎ Обязательно.

В колониальные дни суды и тюремные часовни были часто соседями, создавая удобство быстрому исполнению правосудия. Комплекс также имеет подземные проходы, камеры одиночного заключения и двор казни.

Саламанка-Плейс

Некогда место ранней колониальной промышленности, от варки варенья до литья металла и мукомолки, этот изящный ряд складов из песчаника на Саламанка-Плейс сейчас является сердцем живой атмосферы и солидного духа Хобарта.

Гора Веллингтон возвышается над линией зданий на побережье, которые сейчас превратились в галереи искусств и ремесел, магазины антиквариата и букинистические книжные лавки. Центр искусств Саламанки включает студии современных художников, театры и выставочные галереи. В районе также расположены некоторые из лучших пабов, кафе и ресторанов города (см. с. 522–523).

Активность в этом районе достигает своего пика каждое воскресное утро на знаменитом рынке Саламанки. Произведения искусств, ремесел и свежая пища привлекают толпы людей.

Баттери-Пойнт

☎ (03) 6223 7570 для исторических туров.

Эта приморская деревня выросла на холмистом мысе, по соседству с ранним поселением и пристанями. Стратегически удобное место, с видом на реку Дервент, было первоначально стоянкой батареи, расположенной для отпора возможному вторжению. Старое караульное помещение, построенное в 1818

году, сегодня находится на территории лиственного парка, всего в нескольких минутах ходьбы от Хемпден-Род с его рядом антикварных магазинов, галерей искусств, чайных комнат и ресторанов.

Баттери-Пойнт сохраняет аромат истории благодаря освещенным газом улицам, вдоль которых вытянулись дома рыбаков и

рабочих, садики при коттеджах и колониальные особняки и пабы, такие как Шипрайтс Армс. Пешеходные экскурсии Хобарт-наследия проводятся ежедневно с 10 часов от Туристического центра на улицах Деви и Элизабет.

Морской музей

Угол Davey и Argyle Sts. ☎ (03) 6234 1427. ☐ Ежедневно 10.00–17.00. ● Страстн. пт, 25 дек. ☎

Морской музей, посвященный истории мореплавания, помещается в Карнеги биндинг, бывшем здании публичной библиотеки Хобарта. Он содержит впечатляющую коллекцию старых реликвий, манускриптов и документов, а также важную коллекцию

фотографий, освещающих морскую историю Тасмании.

Эспланада Кестрей

Эспланада Кестрей первоначально была спланирована в XIX столетии как пешеходная улица по берегу реки, и по ней все еще можно совершить самые приятные и непродолжи-



Колокол Морского музея

Для справки

Hobart. ☎ 195 000. ✈ 20 км северо-восточнее города. 🚌 Tasmanian Red Line Coaches, Transit Centre, 199 Collins St. 📞 20 Davey St (03) 6230 8233. 🏆 Соревнования гоночных яхт Сидней-Хобарт (26–29 дек.).

тельные прогулки по городу. По пути расположены старые колониальные магазины Интендантства. Они прекрасно реконструированы для офисов и галерей искусств, представляющих искусство и ремесла Тасмании.

Музей наследия Наррина

103 Hampden Rd, Battery Point. ☎ (03) 6234 2791. ☐ 10.30–17.00 чт–пт, 14.30–17.00 сб, вс. ● 25 дек., Страстн. пт, 25 апр., июль.

Этот старейший музей народного искусства в Австралии, расположенный в элегантном георгианском доме 1836 года, носящем название Наррина, в Баттери-Пойнт. Очаровательная территория представляет собой прекрасный фон для коллекции реликвий пионеров Тасмании.

Городской центр Хобарта

- Баттери-Пойнт ②
- Эспланада Кестрей ③
- Констительюшн-Док ⑦
- Уголовный суд и тюремная часовня ⑩
- Морской музей ①
- Здание парламента ⑥
- Саламанка-Плейс ④
- Музей и галерея искусств Тасмании ⑧
- Королевский театр ⑨
- Музей наследия Нарриана ⑤

0 метры 500

0 ярды 500

Ключ

- 🚌 Автобус
- 🚗 Междугородний автобус
- 🚢 Паромный порт
- ℹ Информация для туристов





Ферма по выращиванию хмеля на реке Дервент в Нью-Норфолке

РИЧМОНД 2

800. Old Hobart Town, Bridge St (03) 6260 2502.

ВСЕРДЦЕ сельской местности, в 26 км от Хобарта, находится причудливая деревня Ричмонд. Она стала первым районом, предоставленным Англией для свободного поселения и ведения фермерского хозяйства. Здесь поселенцы построили городок, напоминающий родину. Сегодня в Ричмонде находятся несколько памятников старейшей колониальной архитектуры Австралии. Большинство строений было возведено каторжниками, включая мост из песчаника, построенный в 1823 году, тюрьму 1825 году и католическую церковь 1834 году.

Нынешний Ричмонд представляет собой оживленный центр сельских художников и ремеслен-

ников. На главной улице, между старым общественным складом и почтой, они занятивают многие исторические дома и коттеджи.

Нью-Норфолк 3

5900. Cicle St. (03) 6261 0700.

ОТ ХОБАРТА река Дервент течет на север, затем меняет направление на запад через долину Дервент. Фермы хмеля и хмелесушилки вдоль берегов реки с бесконечной линией ив являются свидетельством истории пивоварения в этом крае.

В центре долины, что в 38 км от Хобарта, находится город Нью-Норфолк. Многие из первых поселенцев региона покинули колонию на острове Норфолк для того, чтобы обосно-

ваться здесь, отсюда и название. Занесенный в перечень исторических городов Тасмании, он сохраняет много интересных зданий, таких как «Буш-Инн» (1815) — знаменитый паб, который считается одним из старейших в Австралии.



Типичное здание XIX столетия в Ботуэлле

Ботуэлл 4

400. Австралийский музей гольфа, Market Place (03) 6259 4033.

УТНЕЗДИВШИЕСЯ в долине реки Клайд широкие улицы Ботуэлла располагаются вдоль реки того же названия, ранее известной как река «Фет До», по имени города в Шотландии. Названия в крае были даны первыми шотландскими поселенцами, приехавшими из Хобарт-Тауна в 1817 году со своими семьями и 18-литровыми бочонками рома в фургонах, запряженных волами.

Сейчас охраняемый Национальным наследием квартал старой застройки насчитывает примерно 50 зданий, датируе-

мых 1820-ми годами, включая отель «Касл», Массонскую ложу (теперь Галерея искусств), Гостевой дом Ботуэлла и Старый школьный дом, в котором сейчас располагается Австралийский музей гольфа. Каменные головы над дверью пресвитерианской церкви Святого Луки изображают кельтских бога и богиню. Даже городская площадка для гольфа имеет исторические претензии как старейшая в Австралии, поскольку она была создана в 1820-е годы.

Город находится в центре исторического овцеводческого округа Ботуэлл, протянувшегося вдоль автомагистрали Лейкс от южных срединных земель до знаменитого района ловли форели Великие Озера. Отсюда также можно попасть в прекрасный заповедный район Центрального плато — ровную площадку, резко поднимающуюся над окружающей равниной на высоту 600 м.

Отлендс 5

550. Туристический центр центральной Тасмании, 11 High St. (03) 6254 1212.

ОТЛЕНДС был одним из военных постов, созданных в 1813 году, на пути строительства старой дороги в глубь страны. Работали здесь закованные в кандалы каторжники. Губернатор колонии Лаклан Маккуорри в 1811 году приказал построить дорогу, чтобы соединить южное поселение Хобарт (см. с. 448–449) с северным Лонсестоном (см. с. 453). Во время последующей поездки он выбрал места для закладки городов, дав им названия такие же, как на Британских островах. Дорога протянулась через район Тасмании, напоминающий по названию и географическим особенностям регион центральной Англии. В 1990-х годах этот район вошел в список Национального наследия.

Отлендс вскоре стал одним из пунктов остановки колониальных дилижансов первых путешественников. Сегодня он обладает богатейшим фондом георгианских построек в стране, многие из них сооружены из местного песчаника, включая здание суда (1829) и церковь Святого Петра (1838). Город так-



Залив Коулс на фоне гор Хазардс, полуостров Фрейсинет

же внесен в список Национального наследия. Его наиболее значимое строение, мукомольная мельница Отленда, работала до 1890 года.



Характерный фасад мукомольной мельницы Отленда

Национальный парк Фрейсинет 6

Из Бишено. Парки и природная станция. (03) 6257 0107. 9.00–17.00 ежедневно. 25 дек.

ПОЛУОСТРОВ ФРЕЙСИНЕТ на восточном побережье Тасмании представляет собой длинный, узкий перешеек земли, вытянутый на юг под нависающими пиками гор Хазардс. Названный по имени первого французского моряка-исследователя, полуостров состоит из океанских пляжей на восточном краю и скрытых гаваней и заливов на западном. Деревня рыбаков Коулс-Бей находится в самой большой бухте, на фоне Хазардс.

Национальный парк Фрейсинет на оконечности полуострова пересечен перекрещивающимися пешеходными тропами. Наиболее популярным маршрутом

является залив Уайнглас — короткое путешествие вверх и над седловиной гор. Голубые воды залива находятся словно в чаше, образованной золотым песком, от которой и произошло название.

Поездка вверх по восточному берегу является основной приманкой Тасмании. Имеются океанские виды, утесы, песчаные бухты и болота, в которых обитают черные лебеди. По пути много маленьких городов, таких как Оксфорд и Суонси, в которых можно остановиться на ночь.

Бишено 7

750. Bicheno Penguin Tours, Tasman Hwy (03) 6375 1333.

НА РЯДУ С Коулс-Бей Бишено является центром отдыха на восточном побережье Тасмании. Летом залив чрезвычайно популярен благодаря скрытому местоположению, которое свидетельствует, что температура на несколько градусов выше, чем где-либо в штате.

Район также включает самый маленький национальный парк Тасмании, всего 16 080 га — Национальный парк Дуглас Эпли. Здесь самый большой в штате сухой жестколиственный лес, участки дождевого леса, речные ущелья, водопады и живописные виды вдоль побережья. Этот меняющийся ландшафт может быть пройден пешком за три дня с севера на юг через парк. На север парка можно добраться только на полноприводном автомобиле. Другими достопримечательностями района являются винодельня Эпли-Гордж и колония пингвинов длиной 3 км.



Мост в Ричмонде, построенный из местного песчаника



Дом Энтелли в Хедспене

Хедспен 12

1700. Gateway Tasmania Travel Centre, угол St. John u Paterson Sts., Launceston (03) 6336 3133.

В ЗАПАДНОМ НАПРАВЛЕНИИ вдоль автомагистрали Бесс рассыпана по сельской местности вереница исторических городов от Лонгфорда до Делорейна, окруженных Великими Западными Тирс-Маунтинс. Крошечный город Хедспен представляет собой живописную полосу георгианских коттеджей и зданий, среди которых сохранилась старая станция дилижансов 1845 года.



Старинная мебель в доме Энтелли

В городе также находится один из самых известных домов Австралии, открытых для обозрения. Построенный в 1819 году на берегу реки Саут-Эск, прекрасный дом Энтелли с изящной верандой имеет часовню, конюшни, каретные сараи и богато обставлен мебелью XIX столетия.

Дом Энтелли
Old Bass Hwy, via Hadspen. (03) 6393 6201. Ежедневно 10.00–17.00. Страстн. нт, 25 дек.

Девенпорт 13

23 000. Devenport Visitor Centre, 92 Formby Rd (03) 6424 4466.

НАЗВАННЫЙ ПО ИМЕНИ графства Девон в Англии, третий по величине город штата имеет значение в качестве речного и морского порта. Он лежит в месте впадения реки Мерсей в Бассов пролив. Эффектный скалистый мыс Мерсей на-

ходится на расстоянии 1 км от центра города и связан с ним береговым заповедником и парками. Наскальная живопись аборигенов отмечает вход в **Тиагарра**, Центр искусства и культуры аборигенов Тасмании с коллекцией, насчитывающей более 2000 древних произведений искусства.

От Девенпорта ночной паром «Дух Тасмании» плавает до Мельбурна несколько раз в неделю. Благодаря местному аэропорту Девенпорт также является великолепным начальным пунктом для путешествия в северную Тасманию. Направляясь на северо-запад по старой берего-

вой дороге, вы знакомитесь с великолепными видами на Бассов пролив.

Тиагарра
Mersey Bluff, Devonport. (03) 6424 8250. 9.00–16.30 Ежедневно. Страстн. нт, 25 дек.

Барни 14

16 000. Civic Square Precinct (03) 6434 6111.

ДАЛЕЕ ВДОЛЬ северного побережья от Девонпорта расположен четвертый по величине город Тасмании, основанный в 1829 году. На его главных улицах находится много привлекательных зданий XIX столетия с резными чугунными украшениями. До недавнего времени процветание Барни базировалось на лесоперерабатывающей промышленности. Одно из главных предприятий города, Бумагоделательный комбинат, основанный в 1938 году, был здесь расположен до не-

давнего времени. Известная компания Лектос, выигравшая много наград за свои сыры голландского и швейцарского типа, открыла здесь свою фабрику, которая открыта для посещения и дегустации сыра.

Барни также обладает рядом садов, включая Ферн-Глейд, где часто можно видеть утконосов. Расположенные на заливе Эму природные достопримечательности района включают лесные заповедники, утесы, водопады и каньоны и панорамные виды на океан, открывающиеся с ближайшего Раунд-Хилла (Круглого холма).



«Орех» — подъемник в Стенли

Стенли 15

470. Stanley Visitors Centre, 45 Main Rd (03) 6458 1330.

СКАЛИСТЫЙ МЫС Круглая Голова, известный в округе как «Орех», поднимается на высоту 152 м над уровнем моря и неясно прорисовывается над рыбачьей деревней Стенли. Сидячий подъемник дает возможность полюбоваться замечательными видами района.

Тихая главная улица Стенли приводит к пристани и застроена в одну линию коттеджами рыбаков и зданиями из местного песчаника 1840-х годов. Стенли также располагает первоклассными гостиницами и кафе (см. с. 523).

Находящийся поблизости **Хайфилд-Хаус** первоначально был штаб-квартирой Земельной компании Ван Димена, лондон-

ского сельскохозяйственного холдинга, основанного в 1825 году. Дом и земли колониального управляющего сейчас открыты для всеобщего посещения.

Хайфилд-Хаус
Green Hills Rd, через Stanley. (03) 6458 1100. Окт.–апр. 10.00–16.45 ежедневно. Май–сент.

Остров Кинг 16

Tasmanian Travel and Information Centre, угол Davey u Elizabeth Sts., Hobart (03) 6230 8233.

Лежащий у северо-западного побережья Тасмании в Бассовом проливе, остров Кинг является популярным местом для любителей дикой природы. Среди его достопримечательностей тонкокрылые буревестники и морские слоны.

Ныряльщики также часто посещают остров, привлекаемые находящимися поблизости остатками кораблекрушений.

Вулнорт 17

Через Smithton. Woolnorth Rd (03) 6452 1493. обязательно.

Скотоводческая фермерская собственность на окраинах Смиттона является единственными остатками земли, принадлежащей Земельной компании Ван Димена. Четыре последних тасманских тигра, содержащихся в неволе, были пойманы здесь в 1908 году в окружающем



Наскальная резьба аборигенов в Вулнорте

Вулнорт буше. Однодневные туры по предварительной записи включают ленч из местного говяжьего филе и путешествие до Кейп-Грим, знаменитого своим самым чистым воздухом в мире.

Национальный парк Крейдл-Маунтин-Лейк-Сент-Клэр 18

Cradle Mountain, Lake St. Clair. Cradle Mountain (03) 6492 1110 (регулярное сообщение по предварительной записи от ворот до места посещения); Lake St. Clair (03) 6289 1172.

Характерные зубчатые пики Крейдл-Маунтин сейчас известны как международный символ окружающей среды штата. Вторая по высоте гора Тасмании достигает 1560 м (5100 футов) на северном конце этого национального парка площадью 161 000 га (400 000 акров). Затем парк тянется на 80 км (50 миль)

к югу до берегов озера Сент-Клейр, самого глубокого пресноводного озера Австралии.

В 1922 году район стал национальным парком, основанным энтузиастом, австрийцем по происхождению, Густавом Вейндорфером. Память о нем живет в его лесном доме Валдхайм-Шале, теперь Доме наследия в лесу Вейндорфера. Поблизости в Ронни-Крик находится пункт записи для знаменитой Дороги через Страну, пересекающей парк по живописным хребтам через дождевой лес, альпийские болота, травянистые равнины и долины водопадов. Прогулка по Дороге занимает в среднем пять дней, с остановкой на ночь в палатках или летних домиках. На полпути находится Маунт-Осса, самый высокий пик штата 1617 м (5300 футов). В мае парк сверкает осенними красками роняющего листья тасманского бука *Nothofagus gunnii*, обычно известного как «Fagus» (см. с. 442).



Озеро Сент-Клэр, окруженное пиками Крейдл-Маунтин



Лодки, плывущие по обманчиво спокойной поверхности Маквери-Харбор

Маквери-Харбор 19

☎ Strahan. 📞 Strahan (03) 6471 7622.

ЗА ПРЕДЕЛАМИ ДИКОГО ЗАПАДНОГО побережья Тасмании нет ничего, кроме широких пространств океана до южной оконечности Аргентины, на другой стороне земного шара. Регион подвержен сокрушительной силе «Ревущих Сорока» — имя, данное могучим ветрам, бушующим в юго-западной части Южного океана.

В этом враждебном окружении аборигены Тасмании жили в течение тысячи лет до того, как в 1820-х годах сюда были сосланы европейские каторжники, которые здесь поселились. Их суровым и отдаленным поселением была исправительная колония на острове Сара, находящаяся посередине Маквери-Харбор.

Название прохода в гавань «Ворота Ада» отражает условия, в которых оказались как моряки, так и каторжники: кораблекрушения, потопления, самоубийства и убийства — все происходило здесь. Покинутый в 1833 году ради «образцовой тюрьмы» Порт-Артура (см. с. 458–459), остров Сара и развалины уголовной колонии можно обозреть при организованном лодочном туре из рыболовецкого порта Стрехен.

Стрехен поднялся благодаря старинной лесной промышленности, основанной на труде каторжников. Он стал широко известен в начале 1980-х годов, когда участники движения протеста со

всей территории Австралии пришли сюда, чтобы дать бой планам правительства затопить дикую и прекрасную Франклин-Ривер согласно схеме гидроэлектрификации. Захватывающая выставка в туристическом центре Стрехена показывает драму самого знаменитого деяния защитников окружающей среды в Австралии.

Сегодня Стрехен — один из уютнейших городов Тасмании со старыми деревянными строениями, живописным портом и природным окружением изрезанных гор и равнин, покрытых густым бушем. Новейшей достопримечательностью является железная дорога, построенная еще в 1896 году и тянущаяся на 35 км вдоль рек и гор к старому шахтерскому селению Квинстаун.



Впечатляющее Френчменс-Кеп, неясно вырисовывающееся над Национальным парком Франклин-Гордон-Уайлд-Риверс

Национальный парк Франклин-Гордон-Уайлд-Риверс 11

☎ Стрехен. 📞 Стрехен (03) 6471 7622.

ОДНА ИЗ ВЕЛИКИХ речных систем Австралии протекает через юго-запад Тасмании. Этот живописный регион состоит из высоких горных хребтов и глубоких ущелий. Национальный парк Франклин-Гордон-Уайлд-Риверс тянется к юго-востоку от Маквери-Харбор и является одним из четырех национальных парков западной части Тасмании, составляющих район природного Мирового наследия Тасмании (см. с. 22–23). Парк называется по именам рек Франклин и Гордон, которые были спасены защитниками окружающей среды в 1983 году.

На территории 442 000 га (1 090 000 акров) парка находятся широкие пространства прохладного умеренного дождевого леса, а также водопады и горы с вершинами из долерита и кварцита. В парке разнообразная флора и меняющийся пейзаж с непроходимым горизонтальным кустарником, покрытыми лишайником деревьями, панданами и местными хвойными деревьями: Атротаксисом филлокладусом дакридиумом. Самым легким путем в эти обширные бездорожные заросли является лодочный круиз от Стрехена. Туристы могут высаживаться на берег и совершить короткую прогулку для того, чтобы увидеть Хьюон-сосну возрастом 2000 лет. В парке также находится суровый пик



Идиллический пустынный пляж сурового о. Бруни

Френчменс-Кеп, доступный опытным ходокам по бушу. Франклин-Ривер также знаменита своими порогами, которые бросают вызов любителям преодолевать бушующую воду.

Уайльд-Вэй, соединяющий Хобарт с западным берегом, проходит через парк. К некоторым участкам реки и леса можно добраться от главной дороги по коротким тропам. Более длительные прогулки в сердце парка требуют большей выносливости и соответствующего снаряжения.



Водопад Рассел в Национальном парке Маунт-Филд

Национальный парк Маунт-Филд 21

☎ 📞 (03) 6288 1149. 📞

НЕМНОГО БОЛЕЕ 70 км (45 миль) от Хобарта вдоль Майдена-Род находится Национальный парк Маунт-Филд, близость и красота которого делают его популярным местом для любящих природу туристов. Дневное путешествие от столи-

цы штата доступно многим и знакомит с разнообразием растительности и дикой природы Тасмании вдоль хорошо поддерживаемых пешеходных троп.

Самая популярная прогулка является и самой короткой: десятиминутная тропа до водопада Рассел начинается непосредственно от входа в парк через умеренный дождевой лес. Автомобильная стоянка Лейк, Добсон находится на расстоянии 15 км (9,5 миль) от входа в парк, вверх по крутой, усыпанной гравием тропе. Это начало нескольких других коротких прогулок и некоторых более напряженных дневных путешествий.

Десятикилометровая (6 миль) пешеходная прогулка до Тарн-Шелф покажется раем для любителей бродить по бушу, особенно осенью, когда ледниковые озера, горы и долины живописно окрашены красно-оранжевыми оттенками роняющих листья буков. Более длинные тропы приводят к высоким пикам Маунт-Филд-Вест, основным горнолыжным спускам южной Тасмании.

Остров Бруни 22

☎ До Кеттеринг, только пн–пт.
☎ От Кеттеринг. 📞 Bruny D'Entrecasteaux Visitors' Centre, паромный терминал, Kettering (03) 6267 4494.

НЕДАЛЕКО от Хобарта, найдя как бы в другом мире, можно бесконечно наслаждаться

пейзажем и атмосферой Хьюон-Вэлли и Дентрекасто-Ченнел. В целом, путешествие на юг от Хобарта через город Хьюонвилль, Харц-Маунтан и Саутпорт, самый южный город страны, составляет всего 100 км

(60 миль). На другой стороне канала находятся фруктовые сады, искусственные стоки и виноградники вокруг Кигнета. Заманчивая эспланада Кеттеринга, находящегося только в 40 минутах езды от Хобарта, является местом регулярного отхода парома до «острова Бруни».

Имя «остров Бруни» по-настоящему принадлежит двум островам, соединенным узким перешейком. Поселки южного острова Эдвенчур-Бей и Элонна находятся всего лишь в полчаса езды от паромного терминала. Некогда место бурной колониальной китоловной индустрии, остров Бруни сейчас является убежищем наблюдателей за птицами, лодочных путешественников, пловцов и наездников на верблюдах вдоль укрытых заливов, пляжей и лагун.

К несчастью, остров Бруни имеет в своей истории и печальные страницы. Труганини, народ вуенонне на острове Бруни, считаются последними чистокровными аборигенами Тасмании. Залив Миссионерства на острове получил свое название в связи с тем, что преподобный Робинсон начал отсюда свою печально известную кампанию по обращению туземцев Тасмании в христианство (см. с. 453).



Труганини, абориген острова Бруни

Порт-Артур 23



Наручники из музея Порт-Артура

ПОРТ-АРТУР БЫЛ ОСНОВАН в 1830 году как дереводобывающая станция и тюремное поселение для преступников, повторно оказавшихся за решеткой. Хотя транспортировка на островную колонию с континента была прекращена в 1853 году, тюрьма функционировала до 1877 года, и за это время через нее прошли около 12 000 человек, поскольку она считалась самым суровым учреждением подобного рода в Британской империи. В число мер наказания входило заключение в карцер в Образцовой тюрьме, отдельном строении вне основного исправительного дома, где узники подвергались ощутимым лишениям и крайней степени изоляции, в уверенности, что подобные меры ускоряют «моральное возрождение». Между 1979 и 1985 годами был осуществлен консервационный проект с целью реставрации руин тюрьмы. Территория 40 га (100 акров) сейчас является самой популярной туристической достопримечательностью Тасмании.

Семафор представлял собой ряд ровных приподнятых досок, которые могли быть приведены в различные конфигурации для того, чтобы отправить поручения в Хобарт и через полуостров.

Сторожевая башня была построена в 1835 году с целью предотвратить побег из тюрьмы и воровство из магазина Коммисариата, над которым башня осуществляла наблюдение.



Дом коменданта

Один из первых домов в Порт-Артуре, этот коттедж сейчас реставрирован и меблирован в стиле начала XIX столетия.



★ Исправительный дом

Это здание (1844) считалось самым большим в Австралии. Бывшая мукомольная мельница была превращена в Исправительный дом в 1850-х годах, и здесь содержались почти 500 заключенных в общих камерах.

Что стоит посмотреть

- ★ Образцовая тюрьма
- ★ Исправительный дом

0 метры 50
0 ярды 50

К Острову Кладбища Мертвых

JETTY ROAD



Больница

Это здание из песчаника с четырьмя палатами по 18 коек в каждой было построено в 1842 году. На нижнем этаже помещались кухня со своим собственным очагом и морг, известный как «мертвая комната».

Столовая нищих была обеденным помещением для бедных заключенных.

Музей и кафе

Для справки

Автомобильная А9. ☎ (03) 6251 2310. 🕒 8.30 — сумерки, ежедневно. 🚗 🚻 📶 📺 📱



Богадельня

К 1872 году в богадельне Порт-Артура содержалось более 100 душевнобольных и престарелых каторжников. Когда поселение было ликвидировано, это здание стало городским залом, но сегодня является музеем и кафе.



★ Образцовая тюрьма

Построенное по образцу тюрьмы Пентонвилл в Лондоне, это здание 1840-х годов, по мысли проектировщика, должно было обеспечить «человечное» наказание. Заключенные жили в 50 камерах, в тишине и анонимности, различаясь по номерам.

Трентхен-коттедж

Церковь

Построенная в 1836 году, церковь Порт-Артура никогда не была освящена, поскольку использовалась для всех вероисповеданий. Здание было уничтожено огнем в 1884 году, но руины сегодня полностью законсервированы.

Правительственный коттедж

был построен в 1853 году и служил для приема высоких персон и правительственных чиновников.





СПРАВОЧНИК ТУРИСТА



Где остановиться 462–491

Рестораны, кафе, пабы 492–523

Покупки в Австралии 524–525

Отдых на природе и праздники 526–529



ГДЕ ОСТАНОВИТЬСЯ

БЛАГОДАря БОльшой ПЛОЩАДИ и ПРИБОРОДАННОМУ РАЗНООБРАЗИЮ в Австралии существует большой выбор мест, где можно остановиться. Дикие тропические острова, хорошо развитая международная сеть роскошных отелей в мегаполисах, горнолыжные домики, переоборудованные стригальни на необъятных просторах австралийских пастбищ, коттеджи в коло-



Швейцарский отель

нальном стиле, молодежные общежития, плавучие отели. Соответствующее самым разным запросам место может быть найдено независимо от того, хотите ли вы просто переночевать или полноценно отдохнуть на курорте. Подробное описание мест, где можно остановиться, исходя из любого бюджета, на территории всей страны, находится на с. 466–491.



Фасад отеля «Критерион» (Criterion Hotel), Перт (см. с. 480)

КЛАССИФИКАЦИЯ ОТЕЛЕЙ И ОБСЛУЖИВАНИЕ

В Австралии отсутствует формальная система классификации отелей. Часто применяются такие термины, как четырех- или пятизвездочные, но они не имеют официального происхождения. Однако государственные туристические организации и некоторые региональные агентства составляют свои собственные рейтинги на основании исследований уровня обслуживания.

Отели и мотели почти всегда обеспечены кондиционерами летом и отоплением зимой. Обязательно присутствует также все для того, чтобы самостоятельно приготовить кофе и чай, есть телевизор, радио и холодильник. Одноместный номер, как правило, оборудован душем, а если вы хотите номер с ванной, то это следует оговорить отдельно. При бронировании двухместных номеров важно уточнить, требуется ли вам две односпальные кровати или одна двухспальная. Преимуществами более дорогих отелей являются плавательный бассейн, спортивный зал и бар или ресторан.



Отель Hyatt, близ Парламентского треугольника в Канберре (см. с. 472)

время туристического сезона, но во внесезонье многие отели предлагают скидки.

БРОНИРОВАНИЕ

СПРОС НА ОТЕЛИ особенно велик в крупных городах и прибрежных курортах Квинсленда. Точно так же трудно найти место во время проведения любого культурного или спортивного мероприятия (см. с. 36–39). Поэтому следует бронировать номер как можно раньше и так же заранее указывать какие-либо особые условия.

Государственные туристические учреждения могут помочь с размещением или произвести бронирование. Крупные авиакомпании Австралии также предлагают пакет подобных услуг (см. с. 542–545).

ДЕТИ

ПУТЕШЕСТВОВАТЬ ПО Австралии с детьми сравнительно легко. Почти все гостиницы бесплатно предоставляют в семейных номерах маленькую постель или детскую кровать, однако в этом лучше удостовериться заблаговременно. Многие крупные оте-



Изящная викторианская архитектура Vue Grand Hotel, Куинсклифф (см. с. 488)

ли предлагают услуги по уходу за детьми, тогда как в более мелких гостиницах готовы присмотреть за спящим ребенком в то время, пока родители обедают.

Однако некоторые сельские домашние гостиницы детей не размещают.



Роскошный отель Conrad International, Брисбен (см. с. 473)

ПУТЕШЕСТВЕННИКИ-ИНВАЛИДЫ

ЛЮБЫЕ НОВЫЕ ИЛИ реставрированные здания по австралийским строительным законам должны предусматривать удобства для инвалидов. Однако все-таки советуем всегда заранее проверять наличие специального оборудования.

ДОРОГИЕ ОТЕЛИ И КУРОРТЫ

СТОЛИЦЫ ШТАТОВ изобилуют роскошными отелями. Такие широко известные названия, как Hyatt, Hilton,

Regent, Sheraton и InterContinental, встречаются наряду с местными гостиничными брендами, например The Windsor в Мельбурне (см. с. 485). На крупнейших курортах страны можно найти как дорогостоящие отели, так и дешевые гостиницы.

СЕТЬ ОТЕЛЕЙ

НАДЕЖНЫМ, КОМФОРТАБЕЛЬНЫМ и неназойливым пристанищем могут всегда служить сети отелей и мотелей, существующие по всей Австралии. Они разнообразны по стилю и цене, от роскошной группы гостиниц Parkroyal до более дешевых, но также надежных и хорошо известных мотелей Flag, Metro Inns, Best Western, Country Comfort и Travelodge. Эти отели

особенно популярны среди бизнесменов и часто предлагают такие услуги, как факс и Интернет.

СЕЛЬСКИЕ ГОСТИНИЦЫ ДОМАШНЕГО ТИПА

СЕЛЬСКИЕ ГОСТИНИЦЫ, от элегантных особняков до простых коттеджей, предоставляющих ночлег и завтрак, ныне существуют на территории всей Австралии. Они предлагают персональный сервис, непохожий на обслуживание в обычных гостиницах, и возможность окунуться в австралийский образ жизни. Многие из этих гостиниц имеют

только одну или две комнаты, с комфортной домашней обстановкой.


Самые лучшие домашние отели расположены в винодельческих регионах страны (см. с. 32–33), вокруг старых золотых приисков (см. с. 50–51) и на Тасмании (см. с. 440–459).

Австралийская туристическая комиссия и государственные туристические службы

готовы предоставить самый полный районный список гостиниц типа «bed-and-breakfast», или B&B.



Витраж в отеле сети Simpson's, Сидней (см. с. 467)



Крытый бассейн, Observatory Hotel, Сидней (см. с. 468)



Величественный церемониальный зал отеля *The Windsor*, Мельбурн (см. с. 486)

ОТЕЛИ КЛАССА «VOUQTQUE»

Сведений о гостиницах класса «бутик» не найдешь в туристических проспектах; как правило, лучшей рекламой для них является хорошая рекомендация. Тем не менее Австралийская туристическая комиссия и другие туристические организации могут предоставить необходимую информацию. О некоторых из гостиниц упомянутого типа речь пойдет ниже.

Австралийские гостиницы класса «bed-and-breakfast», или V&B, большинство из которых находится в старинных особняках, также предлагают высокие стандарты обслуживания. Причем подобное качество проживания не зависит от того, расположен отель в простом деревенском доме или в роскошном особняке.

ТУРИСТИЧЕСКИЕ ОТЕЛИ И ОБЩЕЖИТИЯ

Одной из наиболее быстрорастущих областей индустрии отдыха Австралии являются отели для постоянно увеличивающегося числа молодых путешественников с рюкзаками за спиной. Вне зависимости от цены и основных удобств большинство из них вполне комфортабельны, хотя условия проживания могут быть свои в каждом районе страны.

Всемирно известная Ассоциация молодежных общежитий обладает своей собственной сетью общежитий гостиничного типа на территории страны: во всех крупных городах, горнолыжных курортах и многих национальных парках. Они предлагают чистое и комфортабельное

помещение, рассчитанное на небогатых путешественников.

В некоторых общежитиях место необходимо бронировать заранее, в других брони нет. Номера, комнаты или общие спальни всегда в наличии, но часто общие спальни предполагаются для размещения лиц обоего пола, о чем лучше знать заранее, до приезда.

В сфере экономичного туризма часто происходят изменения, так что следует расспросить других путешественников о последних обновлениях и придерживаться их рекомендаций.

Также следует помнить, что, несмотря на свое название, Ассоциация молодежных общежитий предоставляет услуги и людям старшего возраста.

ПАБЫ

Австралийские пабы раньше часто исполняли функцию постоялых дворов и давали приют путешественникам. Многие пабы все еще предлагают постель и завтрак. Условия проживания в таких пабах самые разные.

ГОСТИНИЦЫ САМООБСЛУЖИВАНИЯ

Гостиницы самообслуживания — одно из новейших изобретений австралийской туристической индустрии. Обычно здесь предоставляются кухня и прачечная. В крупных городах подобные отели при необходимости предоставляют факс и другие средства связи.



Знак туристического курорта



Изысканный викторианский фасад отеля *Hobart*, столица Тасмании (см. с. 491)



Классический австралийский паб-отель *Bellbird*, долина Хантер (см. с. 469)

Уровень цен в таких гостиницах обычно сравним с сетью крупных мотелей.

ПЛАВУЧИЕ ОТЕЛИ И ФЕРМЫ

Многие большие животноводческие фермы открывают свои двери для приезжих и приглашают посетителей на ночлег. Они предлагают уникальную возможность взглянуть изнутри на сельскую жизнь Австралии. Одни находятся вблизи крупных городов, другие расположены в обширных малонаселенных районах страны (см. с. 24–25). Переночевать можно в традиционных стригальнях и жилищах пастухов или в центральном поместье. Пребывание на австралийской ферме погружает в трудовые буд-

ни крестьян. Необходимые подробности о каждой ферме можно узнать в государственных туристических организациях.

Путешествие в плавучем отеле по широкому Муррею через Новый Южный Уэльс и Викторию до Южной Австралии — необычный способ отдыха. Для того чтобы стать капитаном плавучего дома, вам понадобится международная лицензия на управление плавсредствами.

КЕМПИНГИ И ПАРКИ КАРАВАНОВ

Места для кемпинга, как для палаток, так и для караванов, расположены по всей стране, и большинство из них рассыпано вдоль широкой береговой

линии и во многих внутренних национальных парках. Такая форма размещения — дешевый и приятный способ лучше узнать дикущую природу Австралии.

Многие кемпинги позволяют разбить лагерь без предварительного бронирования участка, поскольку территории хватает на всех. Однако в некоторых случаях может потребоваться специальное разрешение, так что всегда желательно предварительно проконсультироваться в государственном или местном туристическом агентстве.

Большинство караванных парков сдают фургоны напрокат за сравнительно низкую цену. Удобства обычно включают прачечную и душ, а также небольшой магазин с продуктами и напитками.

СПРАВОЧНИК

ТУРИСТИЧЕСКИЕ ОРГАНИЗАЦИИ

Австралийская туристическая комиссия

Великобритания
10-18 Putney Hill
London SW15 6AA.
☎ (020) 8780 2229.

США

Suite 1920, 2049
Century Park EAST,
Los Angeles, CA 90067.
☎ (310) 229 4870.

Туризм NSW

106 George St.,
Sidney, NSW 2000.
☎ 13 20 77.

Центр путешествий Квинсленда

Cnr Edward and
Adelaide Sts,

Brisbane, QLD 4001.
☎ 13 18 01.

Туристическая ассоциация Дарвина

38 Mitchell St.,
Darwin NT 0801.
☎ (08) 8981 4300.

Туристический центр Западной Австралии

469 Wellington St.,
Perth, WA 6000.
☎ 1300 361 351.

Центр путешествий Южной Австралии

18 King William St.,
Adelaide, SA 5000.
☎ 1300 655 276.

Туристический информационный центр Виктории

55 Collins St.,
Melbourne, VIC 3000.
☎ (03) 9653 9777.

Центр путешествий и информации Тасмании

22 Elizabeth St.,
Hobart, Tasmania 7000.
☎ (03) 6230 8235.

РОСКОШНЫЕ ОТЕЛИ

Hilton

☎ (02) 9209 5209.

Hyatt

☎ 13 12 34.

Inter-Continental

☎ (02) 9253 9000.

Regent

☎ 1800 142 163.

Sheraton

☎ 1800 656 565.

СЕТЕВЫЕ ОТЕЛИ

Best Western

☎ 13 17 79.

Centra Hotels

☎ 1300 363 300.

Country Hotels

☎ 1800 065 064.

Flag

☎ 13 24 00.

Metro Inns

☎ 1800 004 321.

Travelodge

☎ 1300 728 628.

ТУРИСТИЧЕСКИЕ ОТЕЛИ И МОЛОДЕЖНЫЕ ОБЩЕЖИТИЯ

YHA Australia

422 Kent St.,
Sydney,
NSW 2000.
☎ (02) 9261 1111.

Выбор отеля

В ЭТОМ ПРИЛОЖЕНИИ отели классифицированы по цене и местоположению. Регионы начинаются с Сиднея. Цветовой код региона приведен в таблицах указателя сбоку сверху. Этот список также освещает различные удобства, предлагаемые в каждом заведении. Список ресторанов приводится на страницах 498–523.

		ЧИСЛО КОМНАТ	РЕСТОРАН	УСЛУГИ ДЛЯ ДЕТЕЙ	САД/ТЕРРАСА	БАССЕЙН
Сидней						
Пляж Бонди: <i>Ravesi's on Bondi Beach</i>	\$\$	16	●	■		
Cnr Campbell Parade и Hall St., NSW 2026. ☎ (02) 9365 4422. 📠 (02) 9365 1481. Типичный представитель сети отелей Бонди. Некоторые номера имеют отдельные балконы с видом на океан. 📺 TV 📞 📧 📧						
БОТАНИЧЕСКИЙ САД И ДОМЕЙН: <i>Inter-Continental Sydney</i>	\$\$\$\$	503	●	■		■
117 Macquarie St. NSW 2000. Карта 1 C3. ☎ (02) 9253 9000. 📠 (02) 9240 1240. 🌐 www.interconti.com Старое здание Казначейства 1851 года с просторным современным вестибюлем, сооруженным под сводчатыми арками. 📺 24 TV 📞 📧 📧 📧						
БОТАНИЧЕСКИЙ САД И ДОМЕЙН: <i>Sir Stamford</i>	\$\$\$\$	105	●	■		■
93 Macquarie St., NSW 2000. Карта 1 C3. ☎ (02) 9252 4600. 📠 (02) 9252 4286. 🌐 www.stamford.com.au Открытые каминные и старинная обстановка создают поэтическую атмосферу, с крыши можно любоваться удивительными видами. 📺 24 TV 📞 📧 📧 📧						
ЦЕНТР ГОРОДА: <i>Castlereagh Inn</i>	\$\$	82	●	■		
169–171 Castlereagh St., NSW 2000. Карта 1 B5. ☎ (02) 9284 1000. 📠 (02) 9284 1999. Обеденный зал с канделябрами и накрахмаленными белыми скатертями — характерная черта этого старинного отеля. 📺 TV 📞 📧 📧						
ЦЕНТР ГОРОДА: <i>All Seasons Premier Menzies</i>	\$\$\$\$	446	●	■		■
14 Carrington St., NSW 2000. Карта 1 A4. ☎ (02) 9299 1000. 📠 (02) 9290 3819. Удостоенный награды «Мензис» славится своей римской баней. Спорт-бар с 15 экранами и бистро. 📺 24 TV 📞 📧 📧 📧						
ЦЕНТР ГОРОДА: <i>Sydney Marriott</i>	\$\$\$	241	●	■		■
36 College St., NSW 2000. Карта 4 F3. ☎ (02) 9361 8400. 📠 (02) 9361 8599. Идеальный отель для бизнесменов с конференц-залами, бизнес-центром и комнатой отдыха. 📺 24 TV 📞 📧 📧 📧						
ЦЕНТР ГОРОДА: <i>The York</i>	\$\$\$\$	130	●	■	●	■
5 York St., NSW 2000. Карта 1 A3. ☎ (02) 9210 5000. 📠 (02) 9290 1487. Этот отель интересен индивидуально оформленными номерами и просторными балконами. 📺 24 TV 📞 📧 📧 Ограничено. 📧 📧						
ЦЕНТР ГОРОДА: <i>Hilton Sydney</i>	\$\$\$\$	585	●	■		■
259 Pitt St., NSW 2000. Карта 1 B5. ☎ (02) 9266 2000. 📠 (02) 9265 6065. Прекрасный пятизвездочный отель с широким разнообразием услуг. Не пропустите изысканный и знаменитый Мраморный бар. 📺 24 TV 📞 📧 📧 📧						
ЦЕНТР ГОРОДА: <i>Sheraton on the Park</i>	\$\$\$\$	557	●	■		■
161 Elizabeth St., NSW 2000. Карта 1 B5. ☎ (02) 9286 6000. 📠 (02) 9286 6686. Этот стильный отель удобен для деловых поездок и имеет выход в Гайд-парк (см. с. 89). 📺 24 TV 📞 📧 📧 📧						
ЦЕНТР ГОРОДА: <i>Westin</i>	\$\$\$\$	417	●	■		■
1 Martin Pl, NSW 2000. Карта 1 B4. ☎ (02) 8223 1111. 📠 (02) 8223 1222. 🌐 www.westin.com Является частью переоборудованного Центрального почтамта. Комнаты просторные. 📺 TV 📞 📧 📧 📧 📧						
ДАРЛИНГ-ХАРБОР: <i>Honday Inn Darling Harbour</i>	\$\$	304	●			
68 Harbour St., NSW 2000. Карта 4 D3. ☎ (02) 9281 0400. 📠 (02) 9281 1212. Идеальный отель как для бизнесменов, так и для простых отдыхающих. 📺 TV 📞 📧 📧						
ДАРЛИНГ-ХАРБОР: <i>Carlton Crest</i>	\$\$\$	251	●	■	●	■
169-179 Thomas St., Haymarket NSW 2000. Карта 4 D5. ☎ (02) 9281 6888. 📠 (02) 9281 6688. 🌐 www.carltonhotels.com.au В отеле есть большие комнаты, бассейн на крыше, площадка для барбекю и зеленая лужайка. 📺 TV 📞 📧 📧 📧						

Категории цен за стандартный номер на двоих на ночь, включая сервисные услуги и налоги:

- 🇺🇸 ниже 100 AUD
- 🇺🇸🇺🇸 100–150 AUD
- 🇺🇸🇺🇸🇺🇸 150–200 AUD
- 🇺🇸🇺🇸🇺🇸🇺🇸 200–250 AUD
- 🇺🇸🇺🇸🇺🇸🇺🇸🇺🇸 свыше 250 AUD

РЕСТОРАН

Гостиничный ресторан или обеденный зал обычно открыты не только для постояльцев.

УСЛУГИ ДЛЯ ДЕТЕЙ

Предусматриваются детские кровати и/или услуги по присмотру за детьми. Некоторые отели также предусматривают детские порции и высокие стулья в ресторане.

САД/ТЕРРАСА

Отель с садом, внутренним двориком или террасой часто предлагает столики на открытом воздухе.

ПЛАВАТЕЛЬНЫЙ БАССЕЙН

Отель с внутренним или внешним плавательным бассейном или с горячим душем для постояльцев.

		ЧИСЛО КОМНАТ	РЕСТОРАН	УСЛУГИ ДЛЯ ДЕТЕЙ	САД/ТЕРРАСА	БАССЕЙН
ДАРЛИНГ-ХАРБОР: <i>Four Points Sheraton</i>	\$\$\$	643	●	■	●	
161 Sussex St., NSW 2000. Карта 4 D2. ☎ (02) 9290 4000. 📠 (02) 9299 3340. Комплекс зданий XIX века со старинным пабом, в котором ныне находится бар. Из комнат открывается вид на гавань. 📺 24 TV 📞 📧 📧 📧						
ДАРЛИНГ-ХАРБОР: <i>Novotel Sydney on Darwin Harbour</i>	\$\$\$	527	●	■		■
100 Murray St., Pyrmont, NSW 2009. Карта 3 C2. ☎ (02) 9934 0000. 📠 (02) 9934 0099. 🌐 www.novotel.com.au Из комфортабельных комнат открываются панорамные виды. Есть гимнастический зал, теннисный корт и сауна. 📺 24 TV 📞 📧 📧 📧						
ДАРЛИНГ-ХАРБОР: <i>Star City</i>	\$\$\$	480	●	■		
80 Permont St., Pyrmont, NSW 2009. Карта 3 B1. ☎ (02) 9777 9000. 📠 (02) 9657 8345. Любые гостиничные услуги 24 часа в сутки. На первом этаже находится казино. 📺 24 TV 📞 📧 📧 📧						
КИНГС-КРОСС И ДАРЛИНГХЕРСТ: <i>Macleay Serviced Apartments</i>	\$\$	120				
120 Macleay St., Potts Point NSW 2011. Карта 2 E5. ☎ (02) 9357 7755. 📠 (02) 9357 7233. Находится поблизости от основных туристических достопримечательностей города. Из некоторых номеров открывается вид на Сиднейский мост. 📺 TV 📞 📧 📧 📧						
КИНГС-КРОСС И ДАРЛИНГХЕРСТ: <i>Kirketon</i>	\$\$\$	140	●	■	●	■
229 Darlinghurst Rd, Darlinghurst, NSW 2011. Карта 5 A2. ☎ (02) 9332 2011. 📠 (02) 9332 2499. 🌐 www.kirketon.com.au Фешенебельный отель типа «бутик». Здесь расположен один из лучших сиднейских ресторанов «Salt». 📺 TV 📞 24 📧 📧 📧 📧						
КИНГС-КРОСС И ДАРЛИНГХЕРСТ: <i>Medusa</i>	\$\$\$\$	14		■		
267 Darlinghurst Rd, Darlinghurst NSW 2010. Карта 5 B1. ☎ (02) 9331 1000. 📠 (02) 9380 6901. Расположен в сиднейском районе кофеен и ресторанов. Интерьер отличается оригинальностью. 📺 TV 📞 📧 📧 📧						
КИНГС-КРОСС И ДАРЛИНГХЕРСТ: <i>Simpsons of Potts Point</i>	\$\$\$\$	18			●	
8 Challis Ave, Potts Point NSW 2011. Карта 2 E4. ☎ (02) 9331 1000. 📠 (02) 9356 4476. Семейный особняк 1892 года с великолепными окнами-витражами, отреставрированный и переоборудованный в отель. 📺 TV 📞 📧 📧 📧						
КИНГС-КРОСС И ДАРЛИНГХЕРСТ: <i>W Hotel</i>	\$\$\$\$	140	●	■		■
6 Cowper Wharf Rd, Woolloomooloo NSW 2011. Карта 2 D5. ☎ (02) 9331 9000. 📠 (02) 9331 9031. 🌐 www.whotels.com Престижный и стильный отель в сердце развлекательного комплекса «Вулумулу Фингер Воф» (см. с. 67). 📺 24 TV 📞 📧 📧 📧 📧						
МЕНЛИ: <i>Manly Pacific Parkroyal</i>	\$\$\$	170	●	■	●	■
55 North Steyne, NSW 2095. ☎ (02) 9977 7666. 📠 (02) 9977 7822. Просторные светлые комнаты, из которых открывается удивительный вид. Имеются пабы, бары, рестораны и ночной клуб. 📺 24 TV 📞 📧 📧 📧						
ПАДДИНГТОН: <i>Paddington Grand National</i>	\$	20	●			
55 Underwood St., NSW 2001. Карта 6 D4. ☎ (02) 9363 3096. 📠 (02) 9363 3542. 100-летнее здание бывшего паба было построено специально для сбившихся с дороги путников. Ванные комнаты отсутствуют. 📧						
ПАДДИНГТОН: <i>The Hughenden Boutique Hotel</i>	\$\$	35	●	■		
14 Queen St., Woollahra NSW 2025. Карта 6 E4. ☎ (02) 9363 4863. 📠 (02) 9362 0398. 🌐 www.hughendenhotel.com.au Резные лестницы и мраморные каминные отела (1876) и сейчас находятся в прекрасном состоянии. 📺 TV 📞 📧 📧						
РОКС И СЕКЬЮЛАР-КУЭЙ: <i>Lord Nelson Brewery Hotel</i>	\$\$	10	●	■		
19 Kent St., NSW 2000. Карта 1 A2. ☎ (02) 9251 4044. 📠 (02) 9251 1532. Домашнее пиво, производимое в этом пабе уже 150 лет, высоко ценится любителями. Лучшее место для встреч. 📺 TV 📞 📧						

РЕСТОРАНЫ, КАФЕ, ПАБЫ

ЗА ПОСЛЕДНИЕ 20 ЛЕТ Австралия развила свою собственную кулинарию, и кухня этого многонационального государства в наши дни представляет собой смесь средиземноморской и азиатской. Кроме того, существует также большое изобилие ресторанов с национальной кухней самых разных народов. Каждая страна, от Алжира до Замбии, обязательно представлена в меню какого-нибудь кафе, особенно в крупных городах. Австралийские рес-



Свежие морепродукты, китайская кухня.

тораны используют сырье домашнего производства, в частности говядину и морепродукты. И конечно же, австралийское меню было бы неполным без многочисленных местных вин и пива (см. с. 496–497). Дешевле всего можно поесть в одном из многочисленных ресторанов самообслуживания, куда можно придти со своим собственным вином. В этом случае за откупоривание бутылки платят небольшие деньги.



Ресторан «Марко Поло» (Marco Polo), Конрад, Брисбен (см. с. 505)

ТИПЫ РЕСТОРАНОВ

ВСЕ КРУПНЫЕ австралийские города предлагают широкий выбор как обыкновенных обеденных заведений, так и бистро, стильных кафе и пабов на любой кошелек. Предлагаемая пища очень разнообразна — от изысканных блюд до простых закусок. В окрестностях крупных городов в многочисленных винодельческих регионах рестораны часто располагаются прямо в самих винодельнях (см. с. 32–33).

Цены в австралийских ресторанах самые разные. Самые высокие — в Сиднее, Мельбурне и других крупных туристических курортных городах, хотя в похожих местах Европы и Соединенных Штатов они еще выше. Обед в одном из самых знаменитых ресторанов Мельбурна или Сиднея будет стоить приблизительно 100 AUD с человека, включая бутылку вина. В недорогих азиатских ресторанах

или ресторанах самообслуживания пища обойдется в 30 AUD или даже меньше. Закуска в пабе или баре обычно стоит не более 10 AUD.

В последнее время в Австралии растет количество ресторанов и кафе на открытом воздухе: во дворах, садах, на бульварах и в других местах, — чему в большой степени способствует благоприятный климат страны.

ЧАСЫ РАБОТЫ РЕСТОРАНОВ И ЗАКАЗ СТОЛИКОВ

БОЛЬШИНСТВО РЕСТОРАНОВ с 12.30 до 15.00 обслуживают ланч; обед обслуживается с 18.30 до 22.30. Однако многие заведения, особенно бистро и кафе больших городов, имеют более удобный график, открываясь на завтрак и поздно закрываясь. Многие недорогие рестораны с национальной кухней закрываются немного раньше, приблизительно в 21.30. Кроме

того, большинство заведений также открыты семь дней в неделю, 365 дней в году. Однако советуем заказывать место в ресторанах заранее, особенно в тех, которые находятся за городом. Лучше всего забронировать место по телефону.

ОПЛАТА И ЧАЕВЫЕ

ОСНОВНЫЕ КРЕДИТНЫЕ КАРТЫ принимаются в большинстве австралийских ресторанов, хотя разумно будет уточнить это заранее или сразу по приезде. К счетам во всех ресторанах Австралии добавляется общий налог на обслуживание (OGT), а чаевые не обязательны. Однако небольшие чаевые всегда полезны и воспринимаются как оценка замечательного обслуживания или качества пищи. Сколько платить чаевых, зависит от вашего желания. Чаевые, составляющие 10% от стоимости счета, обычно считаются до-



Винодельня и ресторан «Скиллогалле» (Skillo Galee), долина Клэр (см. с. 516)



Популярное кафе «Фез» (Fez), Дарлингхерст, Сидней (см. с. 499)

статочно щедрыми. Их можно оставить на столе при уходе или добавить к общей сумме, если вы оплачиваете свой счет чеком или кредитной картой.



Фасад кафе «Капри» (Capri), Дарвин (см. с. 509)

ДЕТИ

НЕМНОГОЧИСЛЕННЫЕ РЕСТОРАНЫ отказываются допускать детей до того возраста, когда они могут хорошо себя вести. Многие рестораны имеют высокие стулья и детское меню. Наилучшим выбором для семей является сеть заведений, где продают гамбургеры, а также итальянские или азиатские закусовые.

УДОБСТВА ДЛЯ ИНВАЛИДОВ

Благодаря новому законодательству, большинство ресторанов в стране обеспечивают условия для пребывания инвалидов, в

том числе специальные заезды и пандусы для инвалидных кресел. Однако о любых особых условиях желательно справиться заранее.

ВЕГЕТАРИАНЦЫ

РЕДКО ресторан не имеет хотя бы одного вегетарианского блюда, и разнообразие выбора является нормой, особенно в регионах, где изобилие домашних продуктов. В крупных городах имеются специализированные вегетарианские рестораны и кафе. Для дальнейшей информации изучите колонку вегетарианских специализированных мест на страницах 498–523.

НАПИТКИ

ЕСЛИ РЕСТОРАН указан как лицензированный, это означает, что он имеет лицензию на продажу алкоголя. Австралийские вина замечательны, и особого внимания достойны вина

отдельного штата или региона (см. с. 32–33). Вина продаются бутылками, графинами или стаканами. Обычно имеется также хороший выбор пива, эля, сидра и алкогольных напитков.

Рестораны, не имеющие лицензии продавать алкоголь, чрезвычайно популярны в Австралии и предлагают обедающим возможность приносить вина, которые они хотят пить за пищей, хотя пиво обычно не допускается. Для трезвенников водопроводная вода полностью безопасна, хотя многие люди предпочитают пить воду из бутылок или газированную воду. Свежие фруктовые соки также очень популярны (см. с. 496–497).

ОДЕЖДА

ОГРАНИЧЕНИЙ В ОДЕЖДЕ в австралийских ресторанах обычно не существует, хотя правила более дорогих заведений по вечерам могут требовать от мужчин надевать галстуки. Кроме того, многие заведения, включая приморские кафе, смотрят с недовольством на пляжную одежду, в том числе на шлепанцы.

В общем, фраза «приличная одежда» (*smart casual*) суммирует австралийский подход к правилам приема пищи.

КУРЕНИЕ

КУРЕНИЕ в ресторанах и кафе в настоящее время запрещено, хотя на свежем воздухе можно курить за столиками. В случае пренебрежения запретом может быть наложен штраф. Однако в традиционных пабах запрет на курение редко соблюдается.



Кафе «Провиншл» (Provincial) в центре Финроя в Мельбурне (см. с. 518)

Австралийская кухня



Мясной пирог с томатным соусом

Австралийская кухня начала формироваться в 1970-х годах. Рецепт истинно австралийского блюда в исполнении искусного повара — это местные ингредиенты, смешанные с ароматами кухонь Европы, Азии и Ближнего Востока. Кулинарное искусство каждого района Австралии имеет свои собственные особенности: в Новом Южном Уэльсе вы можете отведать скальных устриц, меда и баранины, в Южной Австралии — оливкового масла, на Тасмании — лосося. Штат Виктория славится своими молочными продуктами, Квинсленд — экзотическими фруктами, а Западная Австралия — сыром.



Эвкалиптовый мед

Пчелы, привезенные первыми поселенцами, полюбили эвкалипты. Мед из дикой болотной — светлее по окраске.



Ломтики картофеля

Эти аппетитные кусочки, приправленные ароматными специями и искусно обжаренные в два приема, обычно подаются со сметаной и соусом из красного острого перца.



Юм Ча (Yum Cha)

В дословном переводе «тью чай» — это китайское праздничное блюдо, представляющее собой дим сум, или паровые клецки с мясом, рыбой или овощами.



Фокачча (Focaccia)

Этот итальянский сэндвич с салатом и ломтиками мяса между обжаренными кусочками хрустящего хлеба подается с изысканным соусом.



Ливанские смеси

Как правило, это набор разных закусок с бобовыми и овощными подливками, маринованные и обжаренные овощи и вытечка с начинкой.



Краб
Морской рак
Скальные устрицы
Гребешки
Омар
Королевские креветки
Мидии

Блюдо с морепродуктами

Австралийские морепродукты более экологически чистые по сравнению с аналогичными продуктами из других регионов.



Салатная смесь

Состоит из разных сортов листового салата. Подается с сыром «Фета» и поджаренными овощами.



Филе кенгуру на углях

Оно готовится из нежирного филе кенгуру, которое довольно редко встречается в мясных лавках.



Зеленое тайское карри

Обычно существует в двух вариантах: карри с мясом цыпленка и вегетарианское карри.



Запеченное говяжье филе

Австралийская говядина, запеченная в кулечке из специальной бумаги, обычно подается с зеленью.



Кебаб

Крылышки цыпленка

Осьминоги

Барбекю

Мясо, птица и свежие морепродукты, например маленькие осьминоги, обжаренные на углях, обычно подаются с хлебом и зеленым салатом.



Речные раки

Это блюдо, также известное как «яббис» (yabbies), подается просто на тарелке с зеленью. В отдельной чашке подается соус, например, «айоли».



Тревалла

Эта рыба, называемая в обиходе треска, на самом деле тревалла, глубоководная морская рыба. Ее мясо обладает приятным ароматом. Подается кусками.



Филе ягненка

Толстые куски нежной постной баранины подаются с салатом и зелеными стручками гороха — идеальная летняя еда.



Пирог Рикотта (Ricotta)

В блюдо могут добавляться такие местные ингредиенты, как почки розеллы.



Павлова

Этот десерт представляет собой меренгу со взбитыми сливками, малиной, киви, маракуйей.



Мороженое с ягодной смесью

Домашнее мороженое, малиновое или медовое, часто подается с разными фруктами.



Port Salut
Jindi Brie
Heidi Gruyere
Овечий сыр
Маракуйя
Манго
Орехи макадамии
Тамаринд
Мериди Рокефорт
Свежий козий сыр
Личи
Дыня
Чеддер
Мягкий сыр

Австралийские сыры

Ломтики разных сортов сыра с печеньем и сухофруктами — изюмом или фигами — самое лучшее завершение трапезы по-австралийски.

Свежие фрукты

Экзотические тропические фрукты доступны здесь круглый год.

Что пить в Австралии



SEMILLON
CHARDONNAY
AUSTRALIA

Семильон шардоне

дорогих вин в мире (см. с. 32–33). По предварительным подсчетам, на рынке вино-

СТАРАЯ АВСТРАЛИЙСКАЯ шутка гласит: «Семь блюд за обедом — это мясной пирог и шесть порций пива». Австралийцы любят свое пиво, но сегодня они также являются обладателями самых лучших и

торговли существует более 10 000 марок австралийских вин. Людям, заботящимся о своем здоровье, предлагается выбор из дюжины сортов минеральной воды и свежих фруктовых соков. Существует сорт крепкого лимонадного напитка, произведенного из собственного урожая лимонов. Другой алкогольный напиток делают из ревеня. Помимо собственных марок спиртных напитков, предлагаются импортные вина, различное пиво и другие напитки.

Игристые вина



Домейн Шардон, Ярра-Вэлли (см. с. 433), Восточная Виктория

АВСТРАЛИЙСКИЕ ВИНОДЕЛЫ используют для изготовления шампанских вин три классических сорта винограда Шампани: шардоне, пино нуар и пино менье, для того чтобы делать всемирно известные игристые вина, некоторые из которых продаются всего лишь за несколько долларов. Красный шираз также своеобразно применяется для изготовления необычного и популярного шипучего бургунского.



Angus Brut Premium

БЕЛЫЕ ВИНА



Рейн
рислинг

Ботритис
семильон

КОГДА АВСТРАЛИЙЦЫ впервые начали производить столовые вина в 60–70-х годах XX века, предпочтение было отдано сладким, типа мозельского, винам — рислингу и гевюрцтраминеру. Позднее они включили более сухие вина, такие как семильон, совиньон и шардоне, основной виноград белого вина в мире. Они также стали демонстрировать страсть к ягодным винам. Сегодня успешно выращиваются и другие сорта, такие как марсан. Австралийские виноделы также используют botrytis cinera, или «благородную плесень», для производства сладких десертных вин. Мускаты и токаи Виктории также соответствуют международным стандартам (см. с. 371).



Некоторые из вин Австралии являются самыми старыми в мире

СОРТ	ШТАТ	РАЙОНЫ ВИНОДЕЛИЯ	ПРОИЗВОДИТЕЛИ
Шардоне	VIC	Geelong, Beechworth	Bannockburn, Giaconda, Stoniers
	NSW	Hunter Valley	Lakes Folly, Rosemount, Tyrrell's
	WA	Margaret River	Leeuwin Estate, Pierro, Cullen
	SA	Barossa Valley, Eden Valley	Penfolds, Mountadam
Семильон	NSW	Hunter Valley	Brokenwood, McWilliams, Tyrrell
	SA	Barossa Valley	Peter Lehmann, Willows, Penfolds
	WA	Margaret River	Moss Wood, Voyager, Evans & Tate
Рислинг	SA	Clare Valley and Adelaide Hills	Grosset, Pikes, Petaluma, Mitchells
	SA	Barossa Valley	Richmond Grove, Leo Buring, Yalumba
	TAS	Tasmania	Piper's Brook
Марсен	VIC	Goulburn Valley	Chateau Tahbilk, Mitchelton



Виноградники Лееувин-Эстейт, река Маргарет

КРАСНОЕ ВИНО

АВСТРАЛИЙСКИЙ БЕНЧМАРК красный является наследием фермерства, творением одного из последних виноторговцев 1950-х годов Макса Шуберта. Он предпочитал вина, которые требовали по меньшей мере десятилетия выдержки в подвале. Напротив, Вольф Брасс, винодел современного стиля, отстаивает принцип «выпей сейчас», при котором вина изготавливаются быстро. Виноделы часто смешивают вина из разных округов и штатов. Недавно были введены в обращение более легкие красные, которые могут подаваться слегка охлажденными.



Шираз

Пино нуар

СОРТ	РАЙОНЫ ВИНОДЕЛИЯ	ПРОИЗВОДИТЕЛИ
Шираз	Hunter Valley (NSW)	Brokenwood, Lindmans, Tyrrells
	Great Western, Sunbury (VIC)	Bests, Seppelts, Craiglee
	Barossa Valley (SA)	Henschke, Penfolds, Rockford, Torbreck
	McLaren Vale (SA)	Hardys, Coriole, Chapel Hill
	Margaret River, Great Southern (WA)	Cape Mentelle, Plantagenet
Каберне совиньон	Margaret River (WA)	Cape Mentelle, Cullen, Moss Wood
	Coonawarra (SA)	Wynns, Lindemans, Bowen Estate
	Barossa, Adelaide Hills (SA)	Penfolds, Henschke, Petaluma
	Yarra Valley, Great Western (VIC)	Yarra Yering, Yerinberg, Bests
	Merlot	Yarra Valley, Great Western (VIC)
Пино нуар	Adelaide Hills, Clare Valley (SA)	Petaluma, Pikes
	Yarra Valley (VIC)	Coldstream Hills, Tarrawarra
	Gippsland, Geelong (VIC)	Bass Philip, Bannockburn, Shadowfax



Toohey's
Red Bitter

Cascade
Premium Lager

ПИВО

БОЛЬШИНСТВО АВСТРАЛИЙСКОГО ПИВА является настоящим бочковым элем или лагером. Крепкое пиво имеет содержание алкоголя около 4,8 %, среднее пиво — около 3,5 %, «легкое» пиво — менее 3 %. При традиционной тепловой стерилизации холодная фильтрация также становится популярной.

Среди сотен лагеров и портеров следует отметить Джеймса Боага (James Boag) и Каскейд (Cascade) из Тасмании, Кестлмейн (Cactlemain XXXX) из Квинсленда, Фостерс (Fosters) и Мельбурн Биттер (Melbourne Bitter) из Виктории. Красные и синие этикетки Тоохиз (Toohey's) и Шипучий эль Купера (Cooper's Sparkling Ale) из Нового Южного Уэльса, известный здесь как «суп лунатика».

КРЕПКИЕ НАПИТКИ

АВСТРАЛИЙСКИЕ ВИНОДЕЛЫ производят прекрасные темные и светлые ромы из сахарного тростника с плантации Квинсленда (см. с. 238). Более известные: Бундаберг (Bundaberg) и Бинлей (Beenleigh). На основе австралийского виноградного спирта производят также высококачественный бренди. Популярные марки австралийского бренди: St. Agnes и Hardy's.



Ром
Bundaberg

ДРУГИЕ НАПИТКИ

В Австралии круглый год доступны свежие фрукты для соков. Яблоки также используются для приготовления сидра. На рынок ежегодно поставляется множество негазированной и газированной воды, объемом почти 200 млн литров. Источники Хипбурн (Heppburn Spa), Дип-Спринг (Deep Spring) и Маунт-Франклин (Mount Franklin) представляют собой государственную монополию. Другим популярным напитком у австралийцев является кофе.



Холодный напиток из груш и киви

Банановый напиток

Земляничный сок



Кофе со сливками



Caffe latte

Выбор ресторана

Рестораны в этом путеводителе дают представление о широком диапазоне ценовых категорий, качества обслуживания и местоположении, представляющем интерес. Они расписаны здесь по регионам, начиная с Сиднея. Боковые таблицы на страницах используют те же цветовые коды, что и соответствующие региональные главы в основном разделе данного путеводителя.

Сидней

	СТОЛИКИ НА УЛИЦЕ	ВЕГЕТАРИАНСКИЕ БЛЮДА	НАЛИЧИЕ БАРА	ФИКСИРОВАННЫЕ ЦЕНЫ	ДОСТУП ДЛЯ ДЕТЕЙ
Бонди-Бич: Ravesi's on Bondi Beach \$\$\$\$ снг Campbell Parade и Hall St., NSW 2026. ☎ (02) 9365 4422. Находится на балконе, выходящем на океан и предлагает великолепную рыбу и чипсы с айоли вместе с манго-брюле. Популярное место для завтрака. 🍴 🍷 🍷	■	●			■
БОТАНИЧЕСКИЙ САД И ДОМЕЙН: Botanic Gardens Restaurant \$\$\$\$ Mrs Macquarie's Rd, NSW 2000. Карта 2 D4. ☎ (02) 9241 2419. Расположен на балконе с видом на Королевский ботанический сад (см. с. 102–103). Кухня здесь имеет ярко выраженный французский колорит с акцентом на морепродукты. 🍷 Обед. 🍷 🍷	■	●			■
ЦЕНТР ГОРОДА: Bodghi in Park \$\$ Lowel level Cook and Phillip Park, College St., Sidney. Карта 4 F2. ☎ 9360 2523. Ресторан с азиатской вегетарианской кухней предлагает хороший юм-ча, грибы шиитакэ и овощи, приготовленные на пару. 🍷 🍷	■	●			
ЦЕНТР ГОРОДА: Casa Asturiana \$\$\$ 77 Liverpool St., NSW 2000. Карта 4 E3. ☎ (02) 9264 1010. Основной приманкой этого семейного ресторана является Taras, а также излюбленные элементы средиземноморской кухни: кальмары и сардины. 🍷 Сб и пн ланч. 🍷 Ограничен. 🍷	■	●			
ЦЕНТР ГОРОДА: Criterion Brasserie \$\$\$\$ Lobby Level, MCL Centre, Martin Pl, NSW 2000. Карта 1 B4. ☎ (02) 9233 1234. Шикарный старомодный декор и семейное обслуживание делают это место популярным. Ресторан специализируется на фруктовых блюдах. 🍷 🍷 🍷 Вс.	■	●			
ЦЕНТР ГОРОДА: Edna's Table \$\$\$\$ 204 Clarence St., NSW 2000. Карта 1 B4. Экзотическое меню из малонаселенных областей континента включает форель, обернутую в бок чой и кулечек из специальной бумаги с местным кустарниковым томатом-айоли, а также жареное филе эму со сладким укропом и наши. 🍷 вс. 🍷 🍷 🍷	■	●			●
ЦЕНТР ГОРОДА: Banc \$\$\$\$ 53 Martin Place, NSW 2000. Карта 1 B4. ☎ (02) 9233 5300. Ресторан откровенно французской кухни. Стильный интерьер заведения переоборудован из помещения бывшего банка. 🍷 Сб, ланч, вс, пн. 🍷 🍷 🍷	■	●			
ЦЕНТР ГОРОДА: Forty One \$\$\$\$ Level 42, Chifley Tower, Chifley Square, NSW 2000. Карта 1 B4. ☎ (02) 9221 2500. Впечатляющие виды на город и гавань Сиднея соперничают с прекрасным меню европейско-азиатского происхождения. 🍷 сб., ланч, вс., обед. 🍷 🍷 🍷 🍷	■	●			●
ДАРЛИНГ-ХАРБОР: Golden Century \$\$ 393–399 Sussex St., NSW 2000. Карта 4 E4. ☎ (02) 9212 3901. Китайская (кантонская) кухня. Посетители могут поучаствовать в приготовлении пищи. 🍷 🍷	■	●			
ДАРЛИНГ-ХАРБОР: Golden Harbour \$\$ 31–33 Dixon St., NSW 2000. Карта 4 D4. ☎ (02) 9212 5987. Здесь очереди за традиционным юм-ча могут выплестнуться на улицу, но стоит подождать великолепные клецки с листьями снежного гороха. 🍷	■	●			●
ДАРЛИНГ-ХАРБОР: Silver Spring \$\$\$ Sydney Central, угол Hay и Pitt sts, NSW 2000. ☎ (02) 9211 2232. Усаживая посетителей в этом многолюдном ресторане, официанты связываются по переносной рации. Здесь подают юм-ча и другие изыски кантонской кухни. 🍷 🍷 🍷	■	●			
ДАРЛИНГ-ХАРБОР: Kamogawa \$\$\$\$ 1 St. Floor, 177 Sussex St., NSW 2000, Карта 1 A5. ☎ (02) 9299 5533. Ресторан популярен у местных японцев, которые приходят сюда наслаждаться меню кейсеки (от 7 до 12 блюд) и комнатами с татами, где можно располагаться прямо на полу. 🍷 Ланч сб–пн. 🍷	■	●			●

Ценовые категории
за питание из трех блюд на одного человека, включая половину бутылки вина и чаевые:

☎ ниже 25 AUD
☎☎ 25–35 AUD
☎☎☎ 35–50 AUD
☎☎☎☎ 50–70 AUD
☎☎☎☎☎ свыше 70 AUD

СТОЛИКИ НА УЛИЦЕ

Некоторые столики находятся в патио или на террасе.

ВЕГЕТАРИАНСКИЕ БЛЮДА

Одно меню обязательно включает выбор вегетарианских блюд.

НАЛИЧИЕ БАРА/КОКТЕЙЛЬ-БАРА

В ресторане имеются бар или коктейль-бар с напитками и/или легкими закусками.

ДЕТИ

Небольшие порции и/или высокие стулья по отдельной просьбе.

	СТОЛИКИ НА УЛИЦЕ	ВЕГЕТАРИАНСКИЕ БЛЮДА	НАЛИЧИЕ БАРА	ФИКСИРОВАННЫЕ ЦЕНЫ	ДОСТУП ДЛЯ ДЕТЕЙ
КИНГС-КРОСС И ДАРЛИНГХЕРСТ: No Names \$ 1 st Floor, 81 Stanley, NSW 2010. Карта 5 1A. ☎ (02) 9360 4711. Один из лучших погребков в городе, в котором подают спагетти. Хлеб и апельсиновый напиток предлагаются бесплатно. 🍷	■	●			■
КИНГ-КРОСС И ДАРЛИНГХЕРСТ: Fishface \$\$ 132 Darlinghurst Rd, NSW 2010. Карта 5 B1. ☎ (02) 9332 4803. В этом маленьком кафе меню меняется ежедневно, но в нем всегда есть самые лучшие и изысканные морепродукты в Сиднее. 🍷 Ланч. 🍷 🍷	■	●			
КИНГС-КРОСС ЭНД ДАРЛИНГХЕРСТ: Juju's \$\$ 320 Kingsgate Shopping Centre, NSW 2011. ☎ (02) 9357 7100. Популярен среди японских студентов. Великолепная японская еда в традиционно декорированной обеденной комнате. 🍷 Ланч, пн. 🍷 🍷 🍷	■	●			
КИНГС-КРОСС И ДАРЛИНГХЕРСТ: Oh! Calcutta! \$\$\$ 251 Victoria St., NSW 2010. Карта 5 B2. ☎ (02) 9360 3650. В меню этого ресторана богато представлены блюда Ближнего Востока и Индии. Особенно хороши афганские манты (паровые клецки), начиненные измельченной бараниной и сельдереем. 🍷 Сб–чт, ланч. 🍷 🍷 🍷	■	●			
КИНГС-КРОСС И ДАРЛИНГХЕРСТ: Fez Café \$\$\$ 247 Victoria St., NSW 2010. Карта 5 B5. ☎ (02) 9360 9581. Средневосточное меню «Феса» включает и турецкие маринованные овощи с большим разнообразием соусов, и марокканский tagines (тушеное мясо). 🍷 🍷	■	●			
КИНГ-КРОСС И ДАРЛИНГХЕРСТ: Macleay Street Bistro \$\$\$ 73 a Macleay St., NSW 2011. Карта 2 E5. ☎ (02) 9358 4891. Французская кухня этого бистро удачно сочетается с богемной атмосферой Кингс-Кросса. Для того чтобы получить столик в выходной, приезжайте пораньше. 🍷 Ланч. 🍷 🍷	■	●			
КИНГС-КРОСС И ДАРЛИНГХЕРСТ: Mezzaluna \$\$\$\$ 123 Victoria St., NSW 2011. Карта 2 E5. ☎ (02) 9357 1988. Прекрасная кухня Северной Италии. Пожалуйста, не пренебрегайте замечательными винами и восхитительными видами, которые открываются отсюда на город. 🍷 Сб, ланч, вс. 🍷 🍷 🍷 🍷	■	●			
КИНГ-КРОСС И ДАРЛИНГХЕРСТ: Otto \$\$\$ The Wharf, 6 Cowper Wharf Rd, Woolloomooloo, NSW 2011. Карта 2 D5. ☎ (02) 9368 7488. Это ультрамодное место в стиле старинной трактирии в комплексе Фингер-Ворф гордится меню, полным изысканных ароматов. Его бар является одним из самых привлекательных мест на берегу. 🍷 Пн. 🍷 🍷	■	●			
КИНГ-КРОСС И ДАРЛИНГХЕРСТ: Beppi's \$\$\$\$ Угол Stanley и Yurong sts, NSW 2010. Карта 4 F3. ☎ (02) 9360 4558. Беппис существует с 1958 г., и все еще является «храмом» прекрасной итальянской еды, вина и обслуживания. 🍷 Сб, ланч, вс. 🍷 🍷 🍷 🍷	■	●			
КИНГ-КРОСС И ДАРЛИНГХЕРСТ: Tetsuya's \$\$\$\$ 529 Kent St., NSW 2011. Карта 1 A2. ☎ (02) 9267 2900. В одном из лучших ресторанов Сиднея франко-японскую пищу готовит знаменитый повар Тетсуя Вакада. Меню из 12 обеденных блюд меняется ежедневно. 🍷 Вс–пн, ланч, ср–чт. 🍷 🍷 🍷 🍷 🍷	■	●			●
КИНГ-КРОСС И ДАРЛИНГХЕРСТ: Selt \$\$\$\$ 229 Darringhurst Road, Darlinghurst. Карта 5 B1. ☎ (02) 9332 2566. Чтобы приготовить блюда из жареной рыбы баррамунды с крабом, хлебом и финиками в мясном бульоне с базиликом, повара комбинируют сладкие ароматы с пряностями. 🍷 🍷 🍷 🍷	■	●			
МЭНЛИ: Armstrong's Manly \$\$\$ Manly Wharf, NSW 2095. ☎ (02) 9976 3835. Виды на гавань, спокойная атмосфера и великолепная пища из морепродуктов делают этот ресторан наиболее популярным обеденным местом Сиднея. 🍷 🍷	■	●			■

Ключи символов см. на обратной стороне переплета

МАГАЗИНЫ

ПОМИМО ОБЫЧНЫХ туристических товаров, таких как кошельки из меха коалы или пластиковые бумеранги, Австралия предлагает приезжим покупателям много интересного. Разнообразные магазины для туристов предлагают



Яркий знак магазина ремесленных товаров в Маргарет-Ривер

кафе, которые торгуют сувенирами. Особый интерес представляют также вина и деликатесы. Современный австралийский дизайн представляет собой удивительный контраст с общепринятым, особенно европейским, достаточно бросить взгляд на товары домашнего производства. В сельских районах неповторимые изделия местных ремесленников расходятся на ура среди туристов. Австралия недавно ввела налог с продажи товаров и услуг, добавив 10% к их стоимости в большинстве случаев.



Посетители у прилавка в Миндил-Бич Сансет-Маркетс, Дарвин (см. с. 264)

ЧАСЫ РАБОТЫ МАГАЗИНОВ

ОБЫЧНО НА НЕДЕЛЕ магазины открыты с 9.00 до 17.30, с понедельника по пятницу. Поздним вечером в четверг и пятницу торговля во многих из них длится допоздна, большинство магазинов открыты до 21.00. В конце недели часы работы крайне разнообразны. Отсутствие правил означает, что многие магазины, особенно в городе, открыты как в субботу, так и в воскресенье. Однако в большинстве сельских районов в субботу магазины открыты только до 13.00. Многие супермаркеты в городе и пригородах работают круглосуточно. Книжные магазины и другие специализированные магазины в деловой части города обслуживают посетителей до 22.00.

Порядок оплаты

ОСНОВНЫЕ КРЕДИТНЫЕ КАРТЫ принимаются большинством магазинов, особенно

при небольших покупках. При использовании трэвел-чеков потребуются удостоверение личности: паспорт или водительские права. Персональные чеки также принимаются в большинстве крупных магазинов при предъявлении удостоверения личности, но, как правило, их тщательно проверяют. В некоторых оплата наличными выгоднее, так как может привести к снижению цены.

ПРАВА ПОТРЕБИТЕЛЕЙ

ЗАКОНЫ о правах потребителя в каждом штате имеют свои нюансы. Если у вас имеются жалобы или вопрос, просмотрите рубрику «Потребитель» в правительственном разделе в начале «белых страниц» телефонного справочника. Если купленный товар имеет какой-либо дефект, потребителям полностью возместят его стоимость. Если вы решили, что товар вам не подходит, постарайтесь получить возмещение, если же вы недовольны обслужи-

ванием, вы всегда можете переговорить с менеджером или ответственным сотрудником по работе с клиентами.

ПОДЛИННО АВСТРАЛИЙСКОЕ

ПРОИЗВЕДЕНИЯ ИСКУССТВА АБОРИГЕНОВ можно купить в специальных магазинах или галереях искусства Северной Австралии или хороших специализированных галереях крупных городов. Запаситесь временем для того, чтобы обсудить работу с художником или сотрудником галереи: подобное изображение, как правило, имеет довольно сложный духовный и культурный смысл, и живопись или предмет прикладного искусства, который вы выбрали, будет иметь для вас гораздо большую ценность, если вы узнаете о нем поподробнее. Подлинные про-



Улица в стиле эпохи Тюдоров — London Court, Перт (см. с. 296)



Прилавок на воскресном рынке в Кингстон-Бас-Депо, Канберра

изведения искусства аборигенов довольно дороги, так что остерегайтесь обмана, если вам предложат более дешевые имитации.

Австралия добывает 95 % опала в мире. Качество камня сильно варьирует, так что не стоит рисковать и покупать камень на рынке. Опал широко представлен в магазинах дьюти-фри. В других местах снизят налог на роскошь, если вы предъявите свой паспорт.

Производство специальной одежды для малонаселенных регионов является особой отраслью промышленности Австралии. Обратите внимание на шляпы *Acubra*, ботинки *RM Williams* и пальто *Driza-bone* в магазинах туристического снаряжения — они здесь обойдутся дешевле, чем в магазинах, рассчитывающих на богатых туристов.



Свежая рыба на прилавке рынка, Воллонгонг (см. с. 178)

Рынки

В БОЛЬШИНСТВЕ АВСТРАЛИЙСКИХ крупных городов есть обширный центральный продуктовый рынок и ряд небольших рынков, работающих в конце недели. Многолюдные городские продуктовые рынки интересны и сами по себе своей пестрой многокультурной атмосферой, и громадным количеством продаваемых свежих дешевых продуктов.

Взгляните на местные продуктовые достопримечательности: сыры, оливки и тропические фрукты. Рынок Королевы Виктории в Мельбурне (см. с. 378) и Центральный рынок Аделаиды (см. с. 338) особенно хороши и достойны отдельного посещения. Рынки в Паддингтоне, Сидней (см. с. 121), и Саламанка-Плейс, Хобарт (см. с. 448), интересны одеждой и предметами ремесел. На рынке Минди-Бич Сансет в Дарвине в живописном тропическом ландшафте оригинально соединены продукты, торговля и развлечения (см. с. 264).

УНИВЕРСАЛЬНЫЕ МАГАЗИНЫ

Универсальные магазины обычно предлагают товары высокого качества. Широко известны такие имена их владельцев, как Миер (*Myer*), Дэвид Джонс (*David Jones*) и братья Грейс (*Grace Brothers*) (см. с. 398). Некоторые из крупнейших магазинов просто блещут роскошью. Здесь есть одежда местных и иностранных дизайнеров, косметика знаменитых фирм и все виды товаров для семьи, и даже мебель. Эти магазины конкурируют с прочими и часто ставят более низкие цены на одни и те же товары по сравнению с магазинами деловой части города. Качество товаров и обслуживание покупателей здесь всегда на высоте.

Торговые кварталы

ПОСКОЛЬКУ ЦЕНТРЫ ГОРОДОВ заняты торговыми гигантами Австралии, многие маленькие, но более интересные магазины переехали в оживленные кварталы, находящиеся где-то между центром города и окра-

инами. Эти кварталы представляют, до некоторой степени, наилучшие и самые интересные товары в стране. Изделия молодых дизайнеров, специализированные книжные магазины, студии прикладного искусства и галереи соседствуют с продуктовыми магазинами, кафе, ресторанами и барами. Часть из этих кварталов дорогие, тогда как прочие сохраняют свои богемные корни. Почти всегда здесь существует смесь культурных влияний — еврейского, итальянского, ливанского, вьетнамского. Расспросите в Туристическом информационном центре о подобных кварталах.



Продажа травяных смесей в китайском квартале Брисбена (см. с. 218)

ЗАГОРОДНЫЕ МАГАЗИНЫ

ТОРГОВЛЯ в сельских районах Австралии имеет свои особенности. В некоторых районах число стандартных товаров ограничено, и цены могут быть много выше, чем в городе. Однако всегда есть шанс в каком-нибудь пыльном секонд-хенде или магазине безделушек найти настоящее сокровище по абсурдно низкой цене. А маленькие ремесленные студии и галереи с необычными изделиями делают замечательные сувениры.



Заманчивый интерьер торговой аркады в Аделаиде

АКТИВНЫЙ ОТДЫХ И ТЕМАТИЧЕСКИЕ ЭКСКУРСИИ

Большинству путешественников по такой обширной и географически разнообразной стране, как Австралия, вполне подходят тематические экскурсии. Какую бы вы цель перед собой ни ставили — овладение новым видом мастерства или изучение окружающей среды, — подобная экскурсия может принести приятные неожиданности. Из множества инструкторов и экскурсоводов вы всегда



Знак путешествия на лодке со стеклянным дном, Западная Австралия



Прогулка по бушу в Национальном парке Намаджи, АСТ (см. с. 199)

ПОХОД ПО БУШУ

НАЦИОНАЛЬНЫЕ ПАРКИ, без сомнения, являются самыми лучшими местами для походов по бушу в Австралии. Здесь не только сохраняют самое лучшее из природного наследия страны, но и всегда дадут квалифицированный совет и укажут подробные маршруты. Эти парки находятся под управлением администрации штата, и каждый штат имеет центральную информационную службу. Просмотрите рубрику «Национальные парки» в правительственном перечне в начале телефонного справочника.

Снаряжение, включая рюкзаки, ботинки и палатки, можно взять напрокат в специальных туристических магазинах. Организованный тур лучше самостоятельного путешествия по бушу, поскольку участники экскурсии от опытного проводника получат много сведений о флоре и фауне. Самыми впечатляющими регионами для прогулок по бушу являются Крейдл-Маунтейн в

Тасмании (см. с. 455), хребет Мак-Доннелл в Северной территории (см. с. 276) и Голубые горы в Южном Новом Уэльсе (см. с. 162–165).

ПУТЕШЕСТВИЕ НА ВЕЛОСИПЕДЕ

НЕУДИВИТЕЛЬНО, ЧТО АВСТРАЛИЯ стала чрезвычайно популярна как место длительных путешествий на велосипеде: здесь хорошо развита сеть протяженных, почти пустых и совершенно ровных дорог, уходящих за горизонт. Туристы могут привозить с собой свои собственные велосипеды, но предварительно следует узнать, можно ли их брать в самолет. В поездах и автобусах обычно можно провозить велосипеды в разобранном виде. Если вам нужно взять вело-

можете сделать свой выбор. Если вы приезжаете в Австралию из-за границы, самым лучшим начальным пунктом для подобных поездок являются местные офисы Австралийской комиссии по туризму или ваш местный туристический агент. При приезде в страну Туристическая ассоциация штата (см. с. 535) может дать квалифицированный совет, снабдить адресами опытных компаний и связать с местными филиалами.

сипед напрокат в Австралии, просмотрите рубрику «Велосипеды» в «желтых страницах». По всей Австралии при езде на велосипеде обязателен велосипедный шлем, и его можно дешево купить или взять напрокат.

Винодельческие районы Южной Австралии (см. с. 330–331), Великая океанская дорога в Виктории (см. с. 418–419) и почти вся Тасмания (см. с. 444–459) являются потрясающими велосипедными маршрутами.

Ассоциации велосипедистов Австралии также устраивают регулярные велосипедные туры, к которым каждый может присоединиться. Они предусматривают ночлег, питание и замену велосипедов; многие из организаций некоммерческие, так что цены большей частью низкие. Велосипедисты, свяжитесь с **Bicycle New South Wales** для получения каталога велосипедных изданий Австралии. Они также предоставляют информацию относительно родственных ассоциаций в других штатах.



Канберра (см. с. 186–187)

ЭКСТРЕМАЛЬНЫЕ ВИДЫ СПОРТА

Тщательная подготовка является неотъемлемой частью экстремальных видов спорта в Австралии, так что новичков всегда сопровождают более опытные искатели приключений. Свяжитесь с туроператорами для информации.

Лазание по канату, спуск в каньон, подъем по скалам, спуск в пещеру — все это популярно в Австралии. Голубые горы являются чем-то вроде Мекки для энтузиастов всего вышеперечисленного. Наракурте в Южной Австралии (см. с. 347) представляет собой замечательное место для спуска в пещеры, в то время как Национальный парк Грампианс в Виктории (см. с. 417) привлекает большинство любителей взбираться по скалам.



Подъем на мыс Вильсонс в Виктории (см. с. 434)

ГОЛЬФ

В Австралии существует 1450 площадок для гольфа и 1580 гольф-клубов. Многие клубы имеют совместное членство с клубами в других странах и предлагают взаимные членские права. Существуют также общественные муниципальные площадки для гольфа во многих городах.

Австралийские площадки для гольфа отличаются высоким качеством, и в Мельбурне находятся две из 30 лучших площадок в мире: Мельбурн-Ройял и Кингстон-Хит. Раунд гольфа стоит приблизительно 20–250 AUD. Для дальнейшей информации свяжитесь с **Австралийским союзом гольфа**.



Поездка на верблюдах вдоль Кейбл-Бич, Брум (см. с. 322)

ТУРЫ НАСЛЕДИЯ АБОРИГЕНОВ

ТУРЫ НАСЛЕДИЯ АБОРИГЕНОВ могут варьировать от посещения галереи искусства аборигенов до нескольких дней, проведенных с проводником-аборигеном в Арнемленде или Национальном парке Какаду в Северной территории (см. с. 268–269). При общем высоком проценте земель, принадлежащих аборигенам в стране, Северная территория предлагает самый большой выбор подобных экскурсий. Темы экскурсий очень разнообразны и включают, например, традиционную пищу буша, охоту, наскальное искусство и культуру аборигенов.

Возможно, наилучшим аспектом многих из этих туров является возможность увидеть замечательный австралийский ландшафт с различных точек зрения; духовный мир аборигенов тесно связан с землей. Кроме того, некоторые туры означают путешествие в самые отдаленные районы Австралии и поездки по землям аборигенов, которые обычно закрыты для всех, кроме членов сообществ аборигенов.



Гидроплан в Роз-Бей, Сидней, готов для обзорного полета

ПУТЕШЕСТВИЕ НА ВЕРБЛЮДАХ

ВЕРБЛЮДЫ представляют собой бесценный вид транспорта в отдаленных регионах Австралии, с тех пор как еще до постройки железной дороги в начале 1840-х годов афганские верблюды караваны использовались для перевозки товаров. Путешествие с караваном верблюдов сегодня все еще является приключением. Пища и ночлег (обычно лагерь) обеспечиваются туроператорами. Алис-Спрингс (см. с. 274–275) является самым популярным начальным пунктом таких экскурсий, но туры проводятся по всей стране.

ВОЗДУШНЫЕ ТУРЫ

Воздушные туры являются хорошим решением для путешественников, у которых мало времени и которые хотят увидеть как можно больше. Воздушные сафари с остановкой у основных достопримечательностей популярны в малонаселенных регионах. Для чартерных полетов в отдаленные территории, например в Антарктику, свяжитесь с **Кройдон-Тревел (Croydon Travel)**.

РЫБНАЯ ЛОВЛЯ

ВАВСТРАЛИИ приблизительно 4 млн любителей рыбной ловли, и это понятно, если принять во внимание природные особенности страны. Обширные просторы океана, 12 000 км побережья и большая внутренняя сеть рек — все это в соединении с потрясающим климатом делает Австралию гаванью как для местных, так и для приезжих рыболовов.

Ловля баррамунды в отдаленных внутренних водах Северной территории и спортивная ловля вне тропической береговой линии Австралии таких видов, как черный марлин и тунец, находятся в числе самых незабываемых рыболовных приключений в мире. Вам надо присоединиться к чартеру, поскольку эти виды деятельности требуют знания местных особенностей. Имеется большое число операторов, которые снабдят вас необходимым снаряжением.

Внутренние воды Тасмании знамениты великолепными местами для ловли форели. Устья и пляжи в южных штатах, таких как полуостров Флоро в Южной Австралии (см. с. 342–343), полны

таких видов, как лещ, лосось и камбала. Маленькие лодки даются напрокат, а рыболовные принадлежности можно купить и по случаю взять напрокат в большинстве популярных рыболовецких мест по всей стране. В каждом штате существует Правительственный департамент со специальной рыбной секцией. Персонал предоставляет информацию относительно мест, правил и мер безопасности. Остерегайтесь перемен погоды и не забывайте об осторожности в опасных местах, особенно около скал.

ЭКОТУРИЗМ

ЭТА СРАВНИТЕЛЬНО новая отрасль туризма уходит своими корнями в такие старые виды деятельности, как наблюдение за птицами и определение диких цветов. К ней относятся много видов деятельности, упоминаемых в этом разделе, но в основном это оценка и охрана при-



Каное на реке Ровер, Северная территория (см. с. 260–261)

родного наследия. Благодаря неистощимой щедрости австралийской природы, к ней многие тянутся за впечатлениями, нынче рынок наводнен удивительным выбором экскурсий и занятий, связанных с природой. Сюда входят наблюдение за дикими животными (в том числе китами,

птицами и дельфинами), пешие походы на природе, путешествия в фургонах и экспедиции на плотах к отдаленным диким районам. Посетители также могут оста-

новиться на турбазах, работающих строго вдоль «зеленых» границ. Они экологически благоприятны и обычно располагаются в пределах наиболее ценных с этой точки зрения регионов страны. Ассоциация экотуризма Австралии может предоставить информацию о специальных туроператорах.

ВОДНЫЕ ВИДЫ СПОРТА

АВСТРАЛИЯ ЯВЛЯЕТСЯ одним из лучших в мире мест для подводного плавания, и Большой Барьерный риф представляет собой центр наибольшей активности ныряльщиков (см. с. 204–209). Туристы могут объединить отдых на рифе с несколькими днями обучения в одной из многих замечательных школ района. Существуют благоприятные возможности для ныряния по всей Австралии, однако есть и другие популярные места, в том числе острова Роттнест

(см. с. 300–301) и Эсперанс (см. с. 311) в Западной Австралии, а также прекрасный район Мирового наследия — остров Лорд-Хау в Новом Южном Уэльсе.

Плавание в каное в Австралии может означать как спокойную греблю на городском озере на взятой напрокат лодке, так и волнующее приключение в каяке в бушующем море. Это вполне доступный спорт, и он широко распространен по всей стране. Популярными местами являются Муррей (см. с. 347), Сидней-Харбор (см. с. 136–137) и реки общедоступных национальных парков.

Путешествие на плоту (рафтинг) — еще один из самых любимых видов спорта для зарубежных энтузиастов. Спуск по реке на плоту — занятие, доступное для людей с любыми физическими данными, и существует много возможностей его совершить. Неопытные туристы могут пуститься в несложное плавание с инструктором на один день;



Парус в парке Гипсленд-Лейкс, Восточная Виктория (см. с. 434)

опытные могут предпринять захватывающее двухнедельное путешествие в мекку плотовщиков, речную систему Франклин-Гордон на Тасмании (см. с. 456).

Большая протяженность нетронутого побережья, отдаленные заливы и гавани, тропические рифы и необитаемые острова делают Австралию великолепным местом для энтузиастов парусного спорта. Круизы с профессиональным капитаном являются наиболее распространенным видом отдыха, но некоторые туристы сами стремятся взять судно напрокат и отправиться в плавание на свой страх и риск. Для этого, правда, вам придется доказать туроператору, что вы опытный моряк. Трудно противостоять тропическому великолепию острова Витсанди в Квинсленде (см. с. 208) как месту стоянки. В числе других популярных районов парусного спорта Питтвотер в Новом Южном Уэльсе и Голд-Кост в Квинсленде (см. с. 230–231).

Лыжи

ЛЫЖНЫЙ СЕЗОН в Австралии тянется от июня до сентября. Горнолыжным спортом можно заниматься в Австралийских Альпах (см. с. 436), горах Нового Южного Уэльса и на двух маленьких курортах на Тасмании (см. с. 457). Лыжные базы предлагают возможности для зимних видов спорта, но склоны могут быть многоярусными во время школьных каникул и выходных.

Горные районы вокруг этих курортов великолепны для лыжных прогулок. Спускаясь по небольшим уклонам и круглым пи-



Лыжный спуск с Игл-Ридж на Маунт-Хотхем в Австралийских Альпах

кам, лыжники могут видеть редкую альпийскую флору и фауну Австралии и любоваться живописным пейзажем.

ЗРЕЛИЩНЫЕ ВИДЫ СПОРТА

БОЛЬШИНСТВО ЛЮБИТЕЛЕЙ спорта наслаждаются всем виденным во время своего путешествия, в то время как некоторые немногие туристы приезжают в Австралию специально на спортивные соревнования, такие как соревнования гоночных яхт, крикет или турниры по теннису. Желательно предварительное бронирование. В числе регулярных событий первого плана Открытый австралийский теннисный турнир, Кубок Мельбурна и Гран-при, все соревнования Мельбурна, международный турнир по крикету и Австралийский турнир по гольфу, каждый год перемещающийся из штата в штат (см. с. 36–39). Однако особенно зрелищными видами спорта являются соревнования по регби и австралийскому футболу.



Финал соревнований по австралийскому футболу AFL в Мельбурне

СПРАВОЧНИК

КЛУБЫ И АССОЦИАЦИИ

Австралийский союз гольфа

153–155 Cecil St., South Melbourne, VIC 3205. ☎ (03) 9699 7944.

Австралийская парашютная ассоциация

PO Box 144, Deakin West, ACT 2600. ☎ (02) 6281 6830.

Австралийская федерация яхт

33 Peel St., Kirribilli, NSW 2061. ☎ (02) 9922 4333.

Bicycle New South Wales

GPO Box 272, Sydney, NSW 2001. ☎ (02) 9283 5200.

www.bicyclensw.org.au

Австралийская ассоциация по экотуризму

☎ (07) 3229 5550.

www.ecotourism-australia.info

Австралийская федерация дельтапланеризма

Building 130, Wirraway Rd, Essendon Airport, VIC 3041.

☎ (03) 9379 7411.

Лыжная ассоциация Нового Южного Уэльса

PO Box 733, Glebe, NSW 2037.

☎ (02) 9552 2701.

Skiing Australia

Level 32, Rialto South Tower, 525 Collins St., Melbourne, VIC 3000.

☎ (03) 9614 2644.

www.skiingaustralia.org.au

ТУРОПЕРАТОРЫ

Adventure Associates

☎ (02) 9389 7466.

www.adventuresassociates.com

Croydon Travel

34 Main St., Croydon, VIC 3136.

☎ (03) 9725 8555.

Peregrine Adventures

258 Lonsdale St., Melbourne, VIC 3000. ☎ (03) 9662 2700.

STA Travel


☎ (03) 8417 6911.

www.statravel.com.au

World Expeditions

Level 5, York St., Sydney, NSW 2000.

☎ (02) 9279 0188.



ПУТЕВОДИТЕЛЬ НА КАЖДЫЙ ДЕНЬ



ПРАКТИЧЕСКИЕ СОВЕТЫ 532-541
ПУТЕВАЯ ИНФОРМАЦИЯ 542-551



ПРАКТИЧЕСКИЕ СОВЕТЫ

В ПОСЛЕДНИЕ ГОДЫ в области туризма Австралия продвинулась далеко вперед, и организация и размещение путешественников идут нога в ногу с этим быстрым развитием. В этой



Вывеска аквариума, Квинсленд

ры можно найти повсюду. Следующие страницы содержат полезную информацию для всех туристов. Разделы Служба безопасности и Здравоохранение (см. с. 536–537) акцентируют внимание на небезопасной и дружелюбной стране туристы практически не сталкиваются с проблемами. Гостиницы и рестораны (см. с. 462–523) международного класса, общественный транспорт (см. с. 544–551) и туристические информационные цент-

которых рекомендуемых предосторожностях, Банки и обмен (см. с. 538–539) отвечают на все существенные финансовые вопросы. Приводится также раздел, детально освещающий австралийские телефонные и почтовые системы (см. с. 540–541).

свою визу, обратившись в **Департамент иммиграции**, но туристические визы редко выдаются более чем на год.

ИНФОРМАЦИЯ ДЛЯ ТУРИСТОВ

АВСТРАЛИЙСКАЯ КОМИССИЯ по туризму (**Australian Tourist Commission**) является центральным туристическим учреждением, но каждый штат и территория имеют свою собственную туристическую организацию. Туристические центры в крупных городах предоставляют исчерпывающую информацию, и они часто являются лучшим местом, где можно получить совет по выбору тематической экскурсии и забронировать отель.

Справочные киоски можно также найти в аэропортах и торговых центрах. В небольших городах туристические офисы часто

расположены в крупных магазинах, галереях или на бензозаправочных станциях — следите за сине-белыми логотипами.



Знак информационного туристического центра



Справочный туристический киоск, Центральный вокзал Сиднея

мягким бризом. Но избегайте малонаселенных районов летом, поскольку температура здесь может достигать экстремальных величин. Лыжный сезон в Австралийских Альпах продолжается с июня по сентябрь (см. с. 436). Штаты Южная Австралия и Западная Австралия с сентября по декабрь изобилуют яркими россыпями диких цветов.

ТРЕБОВАНИЯ ДЛЯ ВЪЕЗДА

ТУРИСТЫ в Австралии должны иметь паспорт со сроком действия, рассчитанным на больший период, чем предполагаемое время пребывания. Все туристы, кроме обладателей паспортов Новой Зеландии, должны также иметь визу, выданную в их собственной стране. Для получения визы обращайтесь к турагентам или к авиакомпаниям, в посольство Австралии или по почте. Туристов попросят предъявить обратный билет и достаточную сумму денег на время пребывания. Находясь в Австралии, вы можете продлить



Лыжники на склонах Фоллс-Крик, Восточная Виктория

КОГДА ЕХАТЬ

СЕВЕРНАЯ ПОЛОВИНА страны находится в тропическом поясе, и это означает наличие дождливых и жарких сезонов (см. с. 40–41). Жаркий сезон приходится на период с мая по октябрь, и это считается лучшим временем для посещения страны. Во время дождливого сезона погодные условия жаркие и влажные, и многие районы недоступны из-за наводнений. Однако для любителей дикой природы существуют такие районы, как Национальный парк Какаду (см. с. 268–269), которые в это время года особенно живописны.

Южная половина континента отличается умеренным климатом, а сезоны в точности противоположны аналогичному времени в Европе и Северной Америке. Виктория и Тасмания могут быть несколько облачными и дождливыми зимой, но они чрезвычайно красочны и ароматны осенью. Широкое южное побережье является популярным местом туризма в продолжение летних месяцев, в это время здесь преобладает теплый климат с



Американские горки в Сиурд Тим-Парке на Голд-Кост, Квинсленд (см. с. 231)

ЧАСЫ РАБОТЫ И ПЛАТА ЗА ВХОД

БОЛЬШИНСТВО ГЛАВНЫХ туристических объектов открыты ежедневно. Меньшие центры, галереи и другие места часто закрыты в начале недели. По сравнению с Европой, цены за вход в основном умеренные, а в некоторых случаях вход свободный. Исключение составляют крупные туристические выставки в художественных галереях, зоологических садах, тематических парках и специальные объекты, такие как Соверен-Хилл в Балларате (см. с. 423). Лучшее время для экскурсий — середина недели, на выходных местные жители могут составить вам конкуренцию.

ЭТИКЕТ

ХОТЯ АВСТРАЛИЙСКОЕ ОБЩЕСТВО в целом вполне демократично, существует несколько неписаных правил, которые туристам надлежит соблюдать. Есть и пить в общественном транспорте, в такси, а также во многих магазинах и галереях не рекомендуется. Стиль одежды может быть свободным, особенно летом, когда погода жаркая, но некоторые бары и рестораны могут потребовать, чтобы мужчины носили рубашки, и запрещают джинсы и спортивную обувь. На многих пляжах нет ограничений при купании, и женщинам не возбраняется находиться на пляже топless.

В Австралии принято давать в ресторане чаевые при хорошем

обслуживании в размере 10% от окончательного счета, так же как пару долларов шоферам такси, носильщикам в отеле и барменам. Курение запрещено во всех общественных зданиях, общественном транспорте, в такси, кафе и ресторанах, а также в большинстве магазинов. При бронировании отеля о возможности курения лучше спросить заранее.

ПУТЕШЕСТВЕННИКИ-ИНВАЛИДЫ

В АВСТРАЛИИ ЕСТЬ все для того, чтобы наилучшим образом принять людей, передвигающихся в инвалидном кресле. Многие отели, рестораны, объекты туризма, кино, театры, аэропорты и торговые центры специально оборудованы для кресел, а собаки-поводыри для слепых также всегда встречают добрый прием.

Традиционно общественный транспорт представляет проблему для людей в инвалидных креслах. Для более подробной информации лучше связаться с транспортными властями каждого штата. Туристические информационные центры и офисы могут предоставить карты с отмеченными объектами, доступными для инвалидных кресел.

Одной из самых полезных организаций для путешествующих инвалидов является **National Information Communication Network (NICAN)** в Канберре. Эта база данных предоставляет информацию об удобствах для инвалидов в различных частях страны. Сеть также располагает сведениями о многих изданиях, специально написанных для инвалидов, путешествующих по Австралии.




Станция «Секьюлар-Куэй» в Сиднее, приспособленная для инвалидов

АВСТРАЛИЙСКИЕ ЧАСОВЫЕ ПОЯСА

Австралия разделена на три часовых пояса: Западное стандартное время, Центральное стандартное время и Восточное стандартное время. Восточная Австралия опережает на два часа Западную Австралию; Центральная Австралия — на полтора часа. Экономия дневного времени наблюдается в Новом Южном Уэльсе, Австралийской столичной территории, Виктории и Южной Австралии с октября по март, что прибавляет час к временным различиям.



Город и штат	Часы+ среднее время по Гринвичу
Аделаида (Южная Австралия)	+9,5
Брисбен (Квинсленд)	+10
Канберра (Австралийская столичная территория)	+10
Дарвин (Северная территория)	+9,5
Хобарт (Тасмания)	+10
Мельбурн (Виктория)	+10
Перт (Западная Австралия)	+9
Сидней (Новый Южный Уэльс)	10



Путешествующие студенты исследуют ландшафт Австралии

ПУТЕШЕСТВУЮЩИЕ СТУДЕНТЫ

МЕЖДУНАРОДНАЯ идентификационная карта студента (ISIC) доступна для всех студентов по всему миру на все время обучения. Карта ISIC должна

быть приобретена в стране проживания студента в офисе Студенческой туристической ассоциации (STA). В Австралии карта может быть приобретена только студентами, зарегистрированными в австралийских образовательных учреждениях.

Держатели карты пользуются значительной скидкой при заграничных воздушных путешествиях и 25-процентной скидкой на внутренних авиалиниях Австралии (см. с. 542–545). Имеются также 15-процентная скидка на частное автобусное путешествие (см. с. 547) и скидки на билеты в кино, галереи, музеи и большинство других туристических объектов.

ОРГАНИЗОВАННЫЕ ТУРЫ И ЭКСКУРСИИ

ТУРЫ И ЭКСКУРСИИ предлагают туристу различные способы исследования городов и их окрестностей — от автобусных туров, увеселительных поездок на мотоцикле, организованных пеших экскурсий на природу, морских круизов и речных прогулок до приключений, полетов на воздушном шаре, гидроплане или вертолете.

ПУТЕШЕСТВИЕ С ДЕТЬМИ

АВСТРАЛИЯ, с ее прекрасными песчаными пляжами, богатой природой, безбрежными просторами и возможностью испытать приключения, является идеальным местом для детей. Многие отели с готовностью принимают детей в качестве гостей и обычно могут предоставить все необходимое: детские кровати, высокие стулья и, в редких случаях, даже услуги по присмотру за детьми. Однако некоторые из небольших отелей с постелью и завтраком объявляют себя зонами, свободными от детей.

Рестораны также обычно благосклонны к детям и предлагают детские порции, хотя в более дорогих заведениях желательнее сначала навести справки. Городские магазины и большинство туристических объектов, как правило, располагают комнатами для кормления и смены памперсов.

Родители, путешествующие с детьми, также пользуются рядом скидок на воздушном транспорте, автобусах, поездах, морских и речных судах, на которые дети допускаются (см. с. 542–551).

Дети в возрасте до четырех лет, путешествующие в автомобиле, согласно австралийским дорожным правилам должны быть пристегнуты на специальных детских сиденьях. Важно заранее сделать необходимые приготовления. **Hire for Babe** предоставляет пристежки, а также складные стулья и детские коляски; доставка может быть сделана непосредственно в аэропорты или отели. Фирмы по прокату автомобилей в крупных городах обычно предоставляют пристежки клиентам за небольшую дополнительную плату.



Международная карта студента ISIC



Мать и ребенок кормят знаменитых австралийских сумчатых

ГАЗЕТЫ, ТЕЛЕВИДЕНИЕ И РАДИО

В АВСТРАЛИИ СУЩЕСТВУЮТ две национальные газеты: *The Australian*, крупное солидное издание, великолепно освещающее национальные и международные новости, и *Australian Financial Review* — газета, посвященная в основном международным финансовым вопросам. *Bulletin* и *Time* являются ведущими еженедельниками с международными новостями; *Bulletin* также известен своими великолепными рецензиями в области искусства. Все крупные иностранные газеты легкодоступны в столицах штатов и в некоторых крупных городах. Каждая столица штата имеет свою собственную большую газету, а также одновременно малоформатную газету.

Австралийская вещательная корпорация (ABC) является национальной телевизионной студией, обеспечивающей великолепное освещение новостей и текущих событий, детские программы и высококачественные местные и международные передачи. Дополнительно корпорация имеет свои собственные радиостанции, предлагающие широкий спектр услуг, включая но-

вости, сельскую информацию для фермеров, комментарии произведений искусства, современ-



Эмблема телекомпании ABC

ной и классической музыки, женские программы и пользующийся широким успехом национальный канал для тех, кому меньше тридцати, носящий название *Triple J*. SBS (Специальная вещательная служба) является другой

государственной телевизионной сетью, которая посвящена многим культурам Австралии, а также ведет программы на иностранных языках как на телевидении, так и на радио. Кроме того, в Австралии имеются три коммерческие телевизионные станции, каналы 7, 9 и 10, каждый предлагает ряд мыльных опер, новости, спорт, игровые шоу и другие легкие развлекательные передачи.

Во всех столицах штатов существует большое количество местных радиостанций. Программы передач приводятся в местных газетах. Представляют интерес также общественные радиостанции, освещающие местные культурные и социальные проблемы.

Стандарты австралийского радиовещания в целом оцениваются как высокие.

ЭЛЕКТРИЧЕСКИЕ БЫТОВЫЕ ПРИБОРЫ

НАПРЯЖЕНИЕ в электросети Австралии 240–250 В. Электрические вилки имеют либо два, либо три штыря. Большинство отелей оборудованы 110-вольтовыми розетками для электробритв и фенов, но для прочих электроприборов необходимы адаптеры.



Стандартная австралийская вилка

ШКАЛА ПЕРЕВОДА МЕР

Британские на метрические

1 дюйм = 2,54 см
1 фут = 30 см
1 миля = 1,6 км
1 унция = 28 г
1 фунт = 454 г
1 пинта = 0,6 л
1 галлон = 4,6 л

Метрические на британские

1 см = 0,4 дюйма
1 м = 3 фута 3 дюйма
1 км = 0,6 мили
1 г = 0,04 унции
1 кг = 2,2 фунта
1 литр = 1,8 пинты

СПРАВОЧНИК

ИММИГРАЦИЯ

Департамент иммиграции

Chan St., Belconnen, ACT 2617.
☎ (02) 6264 1111.

ПУТЕШЕСТВЕННИКИ-ИНВАЛИДЫ

NICAN

PO Box 407, Curtin, ACT 2605.
☎ 1800 806 769.

ДЕТСКИЕ УДОБСТВА

Hire for Babe

4 Larken Ave, Baukham Hills, NSW 2153.
☎ (02) 9838 4789.

ОФИСЫ КОМИССИИ ПО ТУРИЗМУ

Великобритания

Gemini House, 10–18 Putney Hill, London SW15 6AA.
☎ (020) 8780 2229.

США и Канада

Suite 1920, 2049 Century Park EACT, Los Angeles, CA 90067.
☎ (310) 229 4870.

ГОСУДАРСТВЕННЫЕ ТУРИСТИЧЕСКИЕ ОФИСЫ

Австралийская столичная территория

330 Northbourne Ave, Dickson, ACT 2602.
☎ (02) 6205 0666. www.canberratourism.com.au

Новый Южный Уэльс

106 George St., Sydney, NSW 2000.
☎ 13 20 77.
www.tourism.nsw.gov.au

Северная Территория

38 Mitchel St., Darwin, NT 0800.
☎ (08) 8981 4300.
www.nttc.com.au
Gregory Terrace, Alice Springs, NT 0870.
☎ (08) 8952 5800.

Квинсленд

Urol Edward и Adelaide Sts, Brisbane, QLD 4001.
☎ (07) 3874 2800.
www.queensland-holidays.com.au
51 The Esplanade, Cairns, QLD 4870.
☎ (07) 4051 3588.

Южная Австралия

18 King William St., Adelaide, SA 5000.
☎ 1300 655 276.
www.southaustralia.com

Тасмания

22 Elizabeth St., Hobart, TAS 7000.
☎ (03) 6230 8235.
www.tasmania.com

Западная Австралия

469 Wellington St., Perth, WA 6000.
☎ 1300 361 351.
www.westernaustralia.net

Виктория

Town Hall, Urol Swanston и Little Collins sts, Melbourne, VIC 3000.
☎ 13 28 42.

Личная безопасность и здоровье



Знак Национального парка

Австралия имеет низкий уровень преступности и в целом считается безопасным местом для туристов. Во всех столицах штатов имеется большое количество полиции, и даже в маленьких городах найдется как минимум один полицейский. Однако с точки зрения климата и окружающей среды Австралия является суровой страной, и туристам следует соблюдать меры безопасности, путешествуя в отдаленные районы и просто планируя провести день на пляже. Если у вас появились причины для тревоги, позвоните по одному из номеров Национальной скорой помощи.

СОХРАННОСТЬ ИМУЩЕСТВА

ХРАНИТЕ ЦЕННЫЕ и важные документы в сейфе вашего отеля и не носите с собой большие суммы денег. Трэвел-чеки, как правило, считаются самым безопасным способом носить при себе большие суммы денег. На случай утери или кражи также следует иметь при себе фотокопии жизненно важных документов.

Сохраняйте бдительность в многолюдных местах на случай воров-карманников. Основными местами мелких краж являются популярные туристические объекты, пляжи, рынки, спортивные соревнования и общественный транспорт в часы пик.

Никогда не носите свой кошелек во внешнем кармане, где он будет легкой добычей вора. Рюкзаки, камеры и фотоаппараты носите на ремнях. Если у вас имеется автомо-

бил, всегда старайтесь парковать его на хорошо освещенных, достаточно заполненных улицах. Заприте все замки и не оставляйте никаких ценностей или личных вещей на виду — это может привлечь внимание вора.

ЛИЧНАЯ БЕЗОПАСНОСТЬ

РАЙОНОВ С ВЫСОКИМ УРОВНЕМ преступности в городах немного, но они существуют. К ним относятся кварталы публичных домов, но здесь до-

вольно многолюдно и всегда много полиции, что делает их безопаснее, чем обычные улицы пригородов ночью. В ночное время старайтесь избегать плохо освещенных улиц и парков. Автобусы (и трамваи в Мельбурне) считаются безопасным транспортом передвижения ночью. Однако при поездке в поезде

вещенных улиц и парков. Автобусы (и трамваи в Мельбурне) считаются безопасным транспортом передвижения ночью. Однако при поездке в поезде



Полицейский автомобиль



Пожарная машина



Машина скорой помощи

следует помнить, что на многих станциях по окончании рабочего дня персонал отсутствует, особенно в пригородных районах. В этом случае следует сесть в вагон вблизи машиниста или в те вагоны, которые специально помечены как безопасные. Еще одним безопасным и эффективным средством перемещения поздно ночью является такси. Туристам в Австралии не советуют бесплатно путешествовать автостопом, для женщин это может быть особенно опасно.

В сельских городах Австралии все закрывается очень рано. Желательно добраться до места назначения до сумерек, чтобы не бродить в темноте в поисках приюта или еды. В большинстве районов люди чрезвычайно дружелюбны к путешественникам. Однако в отдаленных районах туристы могут стать жертвой злого умысла.

МЕДИЦИНСКАЯ ПОМОЩЬ

АВСТРАЛИЙСКАЯ МЕДИЦИНА считается одной из лучших в мире. По обоюдному соглашению туристам из Соединенного королевства, Новой Зеландии, Мальты, Италии, Финляндии, Швеции и Голландии оказывается бесплатная больничная и медицинская помощь, обеспеченная национальной страховой системой Австралии *Medicare*. Однако «Медикейр» не предусматривает стоматологических услуг, так что следует приобрести отдельную стоматологическую страховку. Туристам из других стран, помимо перечисленных, придется оп-

лачивать медицинские счета, если страховой полис не был оплачен до начала поездки.

Для того чтобы вызвать службу скорой помощи, в любой части страны достаточно набрать 000. Во многих больницах есть травматологическое отделение. В крупных городах, а также в большинстве городов страны существуют медицинские центры и доктора, работающие 24 часа в сутки. Для более подробной информации можно просмотреть раздел «Практикующие врачи» в местном справочнике.

В столицах штатов существуют стоматологические поликлиники, предоставляющие неотложную помощь. Позвоните в **Австралийскую стоматологическую ассоциацию** за немедленным советом по вопросу лечения.



Сиднейская аптека

АПТЕКИ

АПТЕКИ (в Австралии они называются *Chemist shops*) свободно разбросаны по крупным городам и пригородам, но могут отсутствовать в отдаленных районах, так что перед поездкой туда желательно запастись самыми необходимыми лекарствами. В любой аптеке без ограничений можно приобрести болеутоляющие лекарства и прочие товары, вроде косметики, туалетных принадлежностей, кремов от солнца и

детского питания. Большинство аптек дают бесплатный совет в случае небольшого недомогания, но иностранные рецепты могут быть приняты, если только они подписаны местным медиком.

Персонал отеля или поликлиники направит вас в дежурные аптеки крупных городов.

ПРИРОДНЫЕ ОПАСНОСТИ

Остерегайтесь ультрафиолетовых лучей, которые в Австралии чрезвычайно интенсивны даже в облачные дни. Постоянно используйте средство против загара. Рекомендуются также солнцезащитные очки и шляпы. Старайтесь избегать солнца между 10.00 и 14.00.

Спасатели патрулируют многие пляжи, и красные и желтые флаги указывают места безопасного плавания. Однако необходимо помнить, что существуют широкие полосы непатрулируемых пляжей, и во многих из них наблюдается опасное волнение моря, и иногда даже обычная ходьба по мелководью таит опасность, особенно для пожилых людей и детей.

Не стоит недооценивать австралийский буш. Путешественники могут заблудиться даже в районах с хорошо размеченными маршрутами. Персонал национальных парков может дать нужный совет и снабдить вас картами, кроме того, им следует оставить сведения о своем предполагаемом путешествии. С собой обязательно возьмите комплект первой помощи, пищу, воду и дополнительную одежду. Во мно-

гих регионах после захода солнца температура понижается.

В Австралии обитают некоторые из самых ядовитых животных на земле. И хотя укус маловероятен, лучше соблюдать меры предосторожности: надеть хорошие высокие ботинки и солнечные очки. При змеином укусе до тех пор, пока не будет оказана помощь, пострадавшему следует обеспечить покой. Постарайтесь запомнить животное по размеру и окраске, чтобы вам было введено верное противоядие. Крокодилы — очень опасные создания. В северных реги-

онах континента обращайтесь внимание на предостерегающие знаки и наведите справки, если вы собираетесь купаться в отдаленных непатрулируемых местах. Тропические воды с октября по май полны медуз. Их трудно заметить, а

встреча с некоторыми из них чрезвычайно опасна.

Планируя путешествие с лагерной стоянкой, позвоните в **Сельскую пожарную службу** и уточните информацию относительно специальных ограничений. Обычно в течение жаркого сухого сезона разведение костров запрещено повсеместно. Избегайте пожароопасных районов и в случае назревающей опасности пожара звоните 000.



Эмблема парков Тасмании



Врач скорой помощи



Смотритель парка

Полицейский

Пожарный



Предупреждающий знак, указывающий на опасное течение или волнение

СПРАВОЧНИК

ЭКСТРЕННЫЕ СЛУЖБЫ

Полиция, пожар и скорая помощь

☎ 000 из любого телефона, 24 часа, звонки бесплатные.

НАЦИОНАЛЬНЫЕ ЛИНИИ ПОМОЩИ

Австралийская стоматологическая ассоциация (NSW)

☎ (02) 8436 9900.

Сельская пожарная служба

☎ (02) 9684 4411.

Lifeline

☎ 13 11 14.

Центр ядов

☎ 13 11 26.

Банковские операции и местная валюта

ОТДЕЛЕНИЯ НАЦИОНАЛЬНОГО, государственного и некоторых иностранных банков можно найти в центральных деловых кварталах столиц штатов Австралии. Пригородные торговые центры и небольшие города часто имеют минимум одно отделение крупного австралийского банка. Путешествуя в отдаленные районы, следует предварительно выяснить возможность банковских услуг. Банки часто предлагают наилучший курс обмена. Деньги также можно поменять в пунктах обмена, больших универсальных магазинах и отелях. Нет ограничений на ввоз или вывоз валюты в Австралии, хотя сумма в 10 000 AUD или выше должна быть декларирована в таможене или ранее при отъезде.



Символы банков на больших улицах

Банковское дело

ЧАСЫ РАБОТЫ БАНКА обычно с 9.30 до 16.00 с понедельника по четверг и с 9.30 до 17.00 по пятницам. В другие часы многие операции могут быть произведены с помощью банкоматов. Все курсы текущего обмена представлены либо в окнах, либо в фойе большинства крупных банков.



Банкомат

Трэвел-чеки

ЧЕКИ ПУТЕШЕСТВЕННИКОВ в австралийских долларах, выданные крупными банками, такими как Томас Кук и Америкен Экспресс, обычно принимаются (с паспортом) в больших магазинах. Однако в маленьких магазинах вы можете столкнуться с проблемами при оплате. Чеки иностранной валюты могут быть обменены на наличные во всех крупных банках, пунктах обмена и солидных отелях.

Для того чтобы получить наличные деньги за чеки путешественников, лучше обратиться в банк, поскольку их комиссион-

ные сборы ниже. Вестпэк Бэнк меняет чеки путешественников на австралийские доллары без налогового сбора. ANZ, Национальный и Содружества банки берут за свои услуги небольшой процент. В банках обычно требуется паспорт или другие удостоверения личности с фотографией.

Кредитные карты

ВСЕ ХОРОШО ИЗВЕСТНЫЕ международные кредитные карты принимаются в Австралии. Крупные кредитные карты, такие как VISA, MasterCard, Diners Club и American Express, могут быть использованы для бронирования и

оплаты комнат отеля, авиабилетов, проката автомобиля и билетов на концерт или в театр. Кредитные карты принимаются в большинстве ресторанов и магазинов, где символы всех распознаваемых карт обычно указываются на дверях или прилавках. Вы также можете использовать кредитные карты в автоматических счетных аппаратах для получения наличных денег.

Кредитные карты также являются чрезвычайно удобным способом для бронирования по телефону, и благодаря им нет необходимости иметь при себе большие суммы денег. Они могут быть особенно полезны при непредвиденных обстоятельствах или если вам надо срочно вернуться домой.

Вам надо, однако, всегда иметь некоторую сумму денег на случай неожиданности при поездке в отдаленные районы. Кредитные карты могут не быть приняты в маленьких магазинах

и кафе, и альтернативы не всегда возможны.

Банкоматы и электронный перевод денег

БАНКОМАТЫ существуют при большинстве банков, а также в торговых и туристических районах. В большинстве случаев при использовании объединенной кредитной карты через банкоматы возможен доступ к иностранным счетам. Попросите ваш банк сделать карту приспособленной для подобного рода операций.

Объединенные кредитные карты и банковские счета также дают вам доступ к EFTPOS (Electronic Funds Transfer at Point of Sale). Оплата товаров с использованием карты автоматически взывается со счета выбранного вами банка. Во многих магазинах клиентам также разрешается получать наличные деньги при покупке. Это полезная услуга, если в городе, где вы находитесь, нет соответствующего банкомата. Это также в любом случае хорошая альтернатива использованию кредитных карт.

Пункты обмена валют

АВСТРАЛИЙСКИЕ КРУПНЫЕ И АМАЛЫЕ города, особенно любимые туристами, имеют много обменных пунктов. Они обычно открыты с понедельника по субботу с 9.00 до 17.30. Некоторые пункты также работают по воскресеньям.

Комиссионные сборы в обменных пунктах обычно выше, чем в банках.

СПРАВОЧНИК

ОБМЕН ВАЛЮТ

American Express

☎ 1300 139 060.

Commonwealth Bank

☎ (02) 9312 0944.

Thomas Cook

☎ 1800 801 002.

Westpac

☎ 13 20 32 или 1800 632 308.

Местная валюта

АВСТРАЛИЙСКОЙ валютой является австралийский доллар (A\$). В одном долларе 100 центов (c). Имевшая место десятичная валютная система существует с 1966 года.

Единичные центы могут фигурировать в некоторых ценниках, но монеты достоинством 1 или

2 австралийских цента больше не находятся в обращении, общая сумма оплаты округляется сверху или снизу до пяти центов.

Представляет трудность разменять банкноты достоинством в 50 или 100 AUD, так что избегайте использовать их при оплате в маленьких магазинах и кафе и особенно при оплате такси. Если у вас нет мелких денег, все-

гда лучше заранее предупредить об этом водителя для того, чтобы избежать непонимания. В этом случае, прибыв на место, вы можете разменять их в ближайшем магазине или банкомате.

Для повышения безопасности, а также продления срока жизни все австралийские банкноты ныне снабжены магнитной защитой.

Банкноты

Австралийские банкноты выпускаются достоинством 5 A\$, 10 A\$, 20 A\$, 50 A\$ и 100 A\$. В обращении находятся пластиковые и старые бумажные банкноты; бумажные банкноты все еще являются законным платежным средством.



Банкнота 100 A\$



Банкнота 20 A\$



Банкнота 50 A\$



Банкнота 5 A\$



Банкнота 10 A\$



5 центов (5 c)



10 центов (10 c)



20 центов (20 c)



50 центов (50 c)



1 доллар (1 A\$)



2 доллара (2 A\$)

Монеты

В Австралии находятся в обращении монеты достоинством 5 c, 10 c, 20 c, 50 c, 1 A\$ и 2 A\$. Несколько монет 50 c в обращении имеют различные памятные изображения на лицевой стороне. Монеты 10 c и 20 c используются при местных телефонных звонках (см. с. 540-541).

Пользование телефоном в Австралии

ОБЩЕСТВЕННЫЕ телефоны-автоматы в Австралии, как правило, поддерживаются в хорошем состоянии. Они широко доступны на улицах больших и мелких городов, а также в кафе, магазинах, почтовых отделениях, общественных зданиях, на железнодорожных и сервисных станциях. Для избежания неудобств лучше всего приобрести телефонную карту. Также избегайте звонить из комнат отеля, поскольку отели устанавливают свою собственную таксу. Вместо этого звоните из фойе отеля.



Символ корпорации Телстра

ТЕЛЕФОНЫ-АВТОМАТЫ

БОЛЬШИНСТВО ТЕЛЕФОНОВ принимают как монеты, так и телефонные карты, хотя некоторые работают только на телефонных картах и крупных кредитных картах. Телефонные карты можно купить у некоторых продавцов газет и в газетных киосках, а также в прочих многочисленных пунктах с синим и оранжевым знаком Телстра.

Несмотря на некоторые различия формы и цвета, все общественные телефоны имеют ручной приемник и 12-кнопочный ключевой блок, а также ясную инструкцию (только по-английски), список полезных телефонных номеров и телефонные указатели.



Таксофоны

ТЕЛЕФОННЫЕ ТАРИФЫ

МЕСТНЫЕ ЗВОНКИ не ограничены по времени и стоят 40 центов. В зависимости от вашего нахождения, «местный» означает город и его пригороды или вне города, определенный сельский регион. **Телстра** может предоставить ин-

формацию о точной стоимости. Наберите бесплатный номер 1800 113 011 для уточнения тарифов на звонки. Телефоны, работающие на телефонных и кредитных картах, все имеют минимальную таксу 1.20 A\$. Звонки на большое расстояние менее дорогие, если вы

набираете без помощи оператора. Вы также можете сэкономить на всех звонках, если позвоните не во время наибольшей интенсивности. Время пика и скидок приходится на три промежутка.



Разговор по телефону, Бонди

Периоды пика: с 7.00 до 19.00 с понедельника по пятницу. Сниженные тарифы действуют с 19.00 до полуночи с воскресенья по пятницу и с 16.00 до полуночи в субботу.

МОБИЛЬНЫЕ ТЕЛЕФОНЫ

МОБИЛЬНЫЕ ТЕЛЕФОНЫ широко используются в Австралии. Туристам предоставляется краткосрочная аренда, но мобильные звонки дороги.

Звонки во время поездки на автомобиле чреваты крупным штрафом. Многие отдаленные места Австралии находятся вне зоны действия мобильной сети.

ФАКС

МНОГИЕ АВСТРАЛИЙСКИЕ почтовые отделения предоставляют услуги по отправке факса. Существуют также копировальные магазины, которые отправят или получат ваш факс. Просмотрите рубрику «Факсимильные и телекоммуникационные услуги» в «желтых страницах».

Почтовые отделения за отправку факса внутри Австралии берут постраничную оплату. Если вы не уверены в правильности номера факса, вы можете отправить документ по факсу в ближайшее почтовое отделение, которое затем перешлет его почтой по правильному адресу. Взимается небольшая дополнительная оплата за доставку.

ТЕЛЕФОННЫЕ СПРАВОЧНИКИ

КАЖДЫЙ БОЛЬШОЙ ГОРОД и регион в Австралии имеет два телефонных справочника: «белые страницы» и «желтые страницы». В «белых страницах» приво-

дятся частные и деловые номера в алфавитном порядке. Они также имеют перечень служб чрезвычайных обстоятельств и правительственных учреждений. «Желтые страницы» приводят перечень услуг под соответствующими заголовками.

ПОЛЕЗНАЯ ИНФОРМАЦИЯ

Мобильная связь Телстра

☎ 13 18 00.

КАК ПОЗВОНИТЬ В АВСТРАЛИЮ И ИЗ АВСТРАЛИИ

- Для звонка в Австралию из России наберите 8, затем 10, код страны — 61, затем код района, затем местный номер.
- Для звонка в Австралию из США или Канады наберите 011 61, затем код района, затем местный номер.

- Для прямых звонков на большее расстояние вне кода вашего района, но внутри Австралии (STD-коды) наберите соответствующий код района, затем номер.

- Для международных прямых звонков (IDD-звонки): наберите 0011 вслед за кодом страны (Россия — 7; Соединенное Королевство — 44; Новая Зеландия — 64), затем код города или района (опустите начальный 0) и затем местный номер.

- Для справочной информации с автоматической связью для местных или национальных целей наберите 12455.

- Местные и национальные справочные данные: наберите 12455.

- Звонки обратной связи или третьей стороны: наберите 12550.

- Национальные и международные звонки при помощи оператора: наберите 1234 или 12550.

- Национальные и международные платные справки: наберите 1800 113 011.

- Номера, начинающиеся с 1 800, обычно беспрошленные номера, но не всегда.

- Номера, начинающиеся с 13, оплачиваются по таксе несколько выше местной.

- Номера с приставкой 014, 015, 018, 019, 040, 041 или 042 являются мобильными и автомобильными телефонами.

- См. также номера Службы чрезвычайных обстоятельств, с. 537.

Почтовые службы



Логотип почты

ПОЧТОВЫЕ ОТДЕЛЕНИЯ открыты с 9.00 до 17.00 в рабочие дни, и некоторые открыты в субботу утром. Позвоните в **Australian Post Customer Service** и уточните время работы. Многие почтовые отделения предлагают широкий набор услуг, включая почту до востребования и электронную почту. В небольших городах местные крупные магазины обычно имеют почтовое отделение. Следите за красными и белыми почтовыми знаками.



Австралийский почтальон

МЕСТНАЯ И МЕЖДУНАРОДНАЯ ПОЧТА

ВСЯ МЕСТНАЯ ПОЧТА относится к первому классу и обычно доставляется за время от одного до пяти дней, в зависимости от расстояния. Уверьтесь, что вы не пропустили почтовые коды на адресах, чтобы избежать задержек при доставке.

Экспресс-почта, для которой вам нужно купить специальные желтые или белые конверты, продающиеся в почтовых отделениях, гарантирует доставку на



Наклейки международной почты



Типичные марки местной почты



Марка видового серийного выпуска

следующий день в некоторых районах Австралии. Воздушная почта также требует от пяти до десяти дней для доставки в некоторые страны. EMS Международный Курьер доставит почти во все страны в течение двух или трех дней, в то время как Экспресс-пост Интернетшл требует от четырех до пяти дней.



Почтовые ящики

ПОЧТОВЫЕ ЯЩИКИ

ВАВСТРАЛИИ имеются красные и желтые почтовые ящики. Красные ящики — для обычной почты; желтые — для экспресс-почты. Оба типа почтовых ящиков можно найти на большинстве перекрестков, а также около почтовых отделений. Если желтого почтового ящика вы не обнаружили, зайдите в почтовое отделение и положите экспресс-почту на стойку.

ПОЧТА ДО ВОСТРЕБОВАНИЯ

ПОЧТА ДО ВОСТРЕБОВАНИЯ может быть отправлена в любое почтовое отделение в Австралии. Адрес должен быть ясным и с пометкой «до востребования». Туристы для получения почты должны предъявить паспорт или другое удостоверение личности.

ПОЛЕЗНАЯ ИНФОРМАЦИЯ

Australia Post Customer Service Centre

☎ 13 13 18.

ТЕЛЕФОН-АВТОМАТ

1 Поднимите трубку и дождитесь гудка.

2 Введите требуемую монету или телефонную карту Telstra.

3 Наберите номер и дождитесь соединения.

5 Положите трубку при окончании звонка и выньте вашу телефонную карту или соберите оставшиеся монеты.

4 Дисплей показывает вам, насколько израсходованы ваша монета или телефонная карта. Когда ваши деньги заканчиваются, вы слышите предупредительный гудок. Опустите еще монету или телефонную карту.

6 По окончании разговора телефонная карта возвращается вам с проколотой дыркой, приблизительно показывающей оставшуюся сумму.

Телефонные карты

Существуют карты стоимостью 5 A\$, 10 A\$, 20 A\$ и 50 A\$.



ПУТЕВАЯ ИНФОРМАЦИЯ

ХОТЯ НЕКОТОРЫЕ ТУРИСТЫ, возможно, выберут морской путь в Австралию, большинство все же прибывает по воздуху. Авиаперелеты — самая популярная форма путешествия на дальние расстояния, однако есть иные способы, каждый из которых предлагает возможность что-нибудь увидеть в стране по пути. Национальная воздушная сеть связывает все крупные города, в то время как автобусные марш-



Экспресс-автобус из аэропорта до центра Сиднея

руты совершают регулярные рейсы в большинство провинциальных и сельских районов. Если у вас есть время, путешествие в Австралии является великолепным выбором. Лодочные поездки — наилучший способ для желающих посетить острова Австралии, особенно Тасманию, но существуют регулярные поездки на другие острова, такие как остров Роттнест за пределами побережья Западной Австралии (см. с. 300–301).

временем поможет вам пережить задержку полета.

Австралия имеет несколько международных воздушных терминалов. Сидней и Мельбурн имеют большие аэропорты, обслуживающие полеты по всему миру. Сидней, самый занятый, может быть перегружен. Мельбурн постоянно признается одним из лучших аэропортов в мире для туристов. Хобарт имеет полеты из Новой Зеландии в летние месяцы, в то время как Аделаида осуществляет прямые полеты в Сингапур и полеты в Европу через Сидней и Мельбурн. Туристы, едущие на западный берег, могут прибыть в Перт, обслуживающий полеты из Африки и Азии и прямые полеты из Соединенного Королевства. Дарвин, Брисбен и Кэрнс в основном обслуживают Азию, но существует несколько возможностей связи из Европы.

на одном из Гавайских или Тихоокеанских островов для туристов из США. Также при рассмотрении полетов примите во внимание международную разницу во времени. Прибытие в полдень, пребывание на ногах весь оставшийся день и затем отход ко сну в соответствии с местным



Международный рейс Кантас прибывает в Сидней

ПРИБЫТИЕ ПО ВОЗДУХУ

АВСТРАЛИЯ обслуживается примерно 50 международными авиалиниями. Австралийская авиалиния **Qantas** имеет сеть по всему миру и предлагает большинство еженедельных полетов как в Австралию, так и из Австралии. Кантас также является основным местным перевозчиком в Австралии (см. с. 544). **Air New Zealand**, **Qantas** и **United Airlines** совершают регулярные полеты из США с большим числом остановок в пути. Большинство азиатских и европейских перевозчиков, **British Airways**, **Singapore Airlines**, **Cathay Pacific** и **Japan Airlines** предлагают много маршрутов и остановок на европейско-азиатско-австралийском пути.

МЕЖДУНАРОДНЫЕ ПОЛЕТЫ

Полеты между Австралией и Европой занимают в воздухе 22 часа, и с задержками вы можете быть в пути более 30 часов. Остановка в Азии достойна внимания благодаря комфорту, особенно при путешествии с детьми, поскольку она делается

СПРАВОЧНИК

ВОЗДУШНЫЕ ПЕРЕВОЗКИ

Air New Zealand

☎ 13 24 76.

British Airways

Сидней ☎ (02) 8904 8800.

Мельбурн ☎ (03) 9656 8133.

Перт ☎ (08) 9425 7711.

Canadian Airlines

☎ 1300 655 767.

Cathay Pacific

☎ 13 17 47.

Japan Airlines

Сидней ☎ (02) 9272 1111.

Брисбен ☎ (07) 3229 9916.

Qantas

☎ 13 13 13.

Singapore Airlines

☎ 13 10 11.

United Airlines

☎ 13 17 77.



Лайнер 747 Singapore Airlines вылетает из аэропорта Перта

СТОИМОСТЬ ВОЗДУШНОГО ПЕРЕЛЕТА

ПОЛЕТЫ В АВСТРАЛИИ могут быть дорогими, особенно в декабре, в пик сезона. С января по апрель цены несколько ниже. Вне пика сезона воздушные линии предлагают апексные таксы, которые часто на 30–40 % ниже экономических такс (см. с. 544). Многие оговаривают время прилета и отлета и штрафы за отказ перевозки.

Свяжитесь с туристическими агентами относительно скидок, если вам надо лететь по срочному уведомлению, поскольку они регулярно получают неоплаченные билеты от авиалиний.

документы, включая паспорт, на пункте контроля (см. с. 532). Вас также попросят оставить любые продукты. После этого вы можете взять свой багаж и, если вам нечего декларировать, пройти прямо в главный зал аэропорта.

В крупных аэропортах лучшее обслуживание, однако большинство имеют хорошие магазины, почтовые и медицинские услуги. Вы можете взять напрокат автомобили и поменять деньги в любых аэропортах. Такси и автобусы совершают маршруты до центра городов.

Места для местных полетов обычно бронируются при по-

купке основного билета. Персонал авиалинии посоветует вам, как поступить. В Мельбурне местные и международные службы расположены в одном терминале. Во многих местах терминалы отдельные и расстояния могут быть большими, например 10 км (6 миль) в Перте. Бесплатные автобусы непрерывно возят пассажиров между терминалами.

ПО ПРИЛЕТЕ

НЕПОСРЕДСТВЕННО ПЕРЕД приземлением в Австралии вам будут даны таможенные документы для заполнения. По прилете вас попросят предъявить ваши



Справочное табло в аэропорте Сиднея

АЭРОПОРТ	ИНФОРМАЦИЯ	РАССТОЯНИЕ	СТАВКА ТАКСИ	ВРЕМЯ В АВТОБУСЕ
Сидней	☎ (02) 9667 9111	9 км (6 миль)	25 A\$	30 мин
Мельбурн	☎ (03) 9297 1600	22 км (14 миль)	30 A\$	30 мин
Брисбен	☎ (07) 3406 3190	15 км (9 миль)	25 A\$	30 мин
Кэрнс	☎ (07) 4052 9703	6 км (4 мили)	10 A\$	10 мин
Перт	☎ (08) 9478 8888	15 км (9 миль)	26 A\$	25 мин
Аделаида	☎ (08) 8308 9211	6 км (4 мили)	17 A\$	15 мин
Дарвин	☎ (08) 8920 1805	6 км (4 мили)	15 A\$	15 мин
Хобарт	☎ (03) 6216 1600	22 км (14 миль)	25 A\$	20–30 мин

Внутреннее сообщение

На воздушные путешествия приходится большая часть поездок на длительные расстояния в Австралии, и это, безусловно, наиболее практичный способ передвижения в стране таких размеров, особенно если время ограничено. Основные внутренние воздушные перевозчики в Австралии — **Qantas** и **Virgin Blue** — сосредоточены на полномасштабных рейсах между штатами, в то время как владельцы небольших компаний осуществляют полеты внутри штатов и на отдаленные территории. Таксы могут быть большими, но благодаря скидкам в этой нерегулируемой и агрессивной конкурирующей индустрии создается ситуация, при которой вам не приходится платить полную цену, которую вы предусмотрели, заранее планируя путешествие. Также не следует пренебрегать зрелищностью воздушных полетов в отдаленные и труднодоступные места (см. с. 527).



Самолет внутренней линии в аэропорту Юлара вблизи Улуру (см. с. 281)

требуют оплатить половину стоимости перед отъездом из дома и половину — при бронировании полетов. В этих случаях избегайте покупать слишком много билетов, поскольку ваши планы могут измениться. Система гибкая, но с ограничениями.

АПЕКСНЫЕ СТАВКИ

ПРЕДВАРИТЕЛЬНАЯ оплата Пэксурсий (апекс) широко доступна при полномасштабном путешествии по Австралии и предлагает приблизительно 55% полной экономической ставки. Обычно эти билеты не оплачиваются, но время полета может быть изменено. Общим правилом является то, что чем раньше вы забронируете, тем больше будет скидка. Срок бронирования за 14 дней дает вам наибольшую скидку, затем 7 дней, 5 дней и т. д. В большинстве случаев от вас потребуют остаться в субботу ночью. Внимательно присматривайтесь к самым дешевым, одноразовым скидкам, рекламируемым во время тихих периодов

них поездок. В Австралии Кантас сразу же предлагает скидки путешественникам из-за границы в размере 25–40%; доказательство того, что вы иностранец, требуется при бронировании этих билетов. Авиалинии предлагают воздушные пасы, позволяющие вам совершить ряд единичных полетов за установленную цену. Затем вы можете передвигаться в разные стороны по стране, и это лучше, чем лететь обратно, поскольку эти рейсы, как и полагаются, дорогие. При покупке этих рейсов за границей от вас иногда



Самолет на взлетной дорожке гавани, остров Гамильтон (см. с. 208)



Крошечный внутренний терминал в Бердсвилле, Квинсленд

Воздушные рейсы и авиалинии

Австралия обладает широкой воздушной сетью, разветвленной согласно воздушным потокам, так что полеты даже в отдаленные места никогда не представляют проблем. Существует возможность прямого полета между наиболее крупными пунктами, такими как Сидней — Дарвин или Мельбурн — Перт. Однако для того чтобы попасть в более мелкие города, вам неизбежно придется сначала лететь в столицу штата и только затем к месту вашего назначения. Мелкие авиалинии, осуществляющие побочные маршруты, в большинстве случаев принадлежат **Qantas**, а это означает, что бронирование может быть произведено через ее.

СКИДКИ ДЛЯ ИНОСТРАНЦЕВ

ВНУТРЕННЕЕ воздушное путешествие со скидкой часто предлагается как часть международного пакета, так что перед отъездом из дома свяжитесь с вашим туристским агентом относительно бронирования внутрен-

года обычно на популярные маршруты, такие как из Мельбурна в Сидней. Существует очень небольшая полетная гибкость на этих билетах, и от пассажиров строго требуется лететь в установленное время.

Всегда лучше звонить в Qantas или Virgin Blue для того, чтобы сравнить положение дел. Скидки для поездок детей являются обычными при внутренних полетах.

ЧЕРЕДОВАНИЕ ПОЛЕТОВ И ПОЕЗДОК

ЛУЧШИМ СПОСОБОМ увидеть Австралию является полет до места назначения и затем продолжение путешествия на автомобиле. Прокат автомобилей возможен в пунктах приезда и отъезда. Например, вы могли бы взять автомобиль в Сиднее, ехать до Брисбена, лететь в Алис-Спрингс и затем взять автомобиль там. Qantas или Virgin Blue, соответственно, имеют связи с компаниями проката автомобилей, и те предлагают скидки пассажирам (см. с. 548).



Очередь на такси во внутреннем терминале аэропорта Сиднея

BAGGAGE RESTRICTIONS

ПАССАЖИРЫ, путешествующие экономическим классом, при внутренних полетах могут взять с собой одну единицу багажа весом не более 32 кг (70 фунтов). Для детей до 3 лет Велдин Блю разрешает одну единицу багажа. Qantas придерживается политики оплаты 10 A\$ за единицу; однако во многих случаях, если нет превышения багажа в полете, плата не взимается. Ручная кладь строго ограничена. Личные предметы, такие как тро-

сти, камеры, ручные сумки, портфели, плащи, подлежат учету и взвешиваются как часть разрешенной ручной клади.

РЕГИСТРАЦИЯ

Авиалинии требуют, чтобы вы зарегистрировались как минимум за 30 минут до времени полета. Поскольку об изменениях не сообщается, лучше позвонить в авиалинию и выяснить, что полет состоится в надлежащее время. Уверьтесь, что вы находитесь в нужном терминале, так как многие местные и международные терминалы расположены в разных местах.

СПРАВОЧНИК

МЕСТНЫЕ АВИАЛИНИИ

Qantas Airways

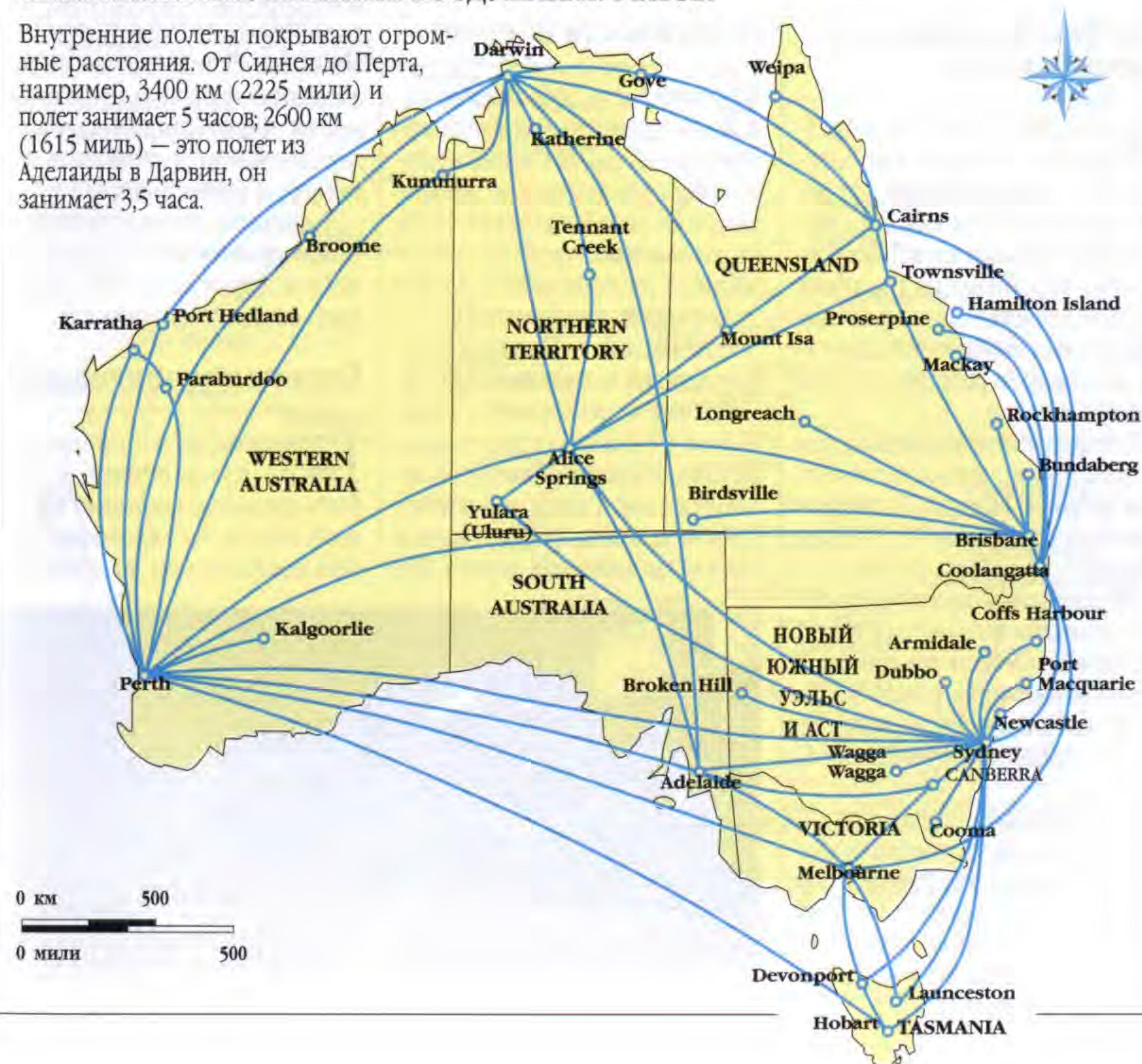
Внутреннее резервирование
☎ 13 13 13.

Virgin Blue

Внутреннее резервирование
☎ 13 67 89.

Основные внутренние воздушные рейсы

Внутренние полеты покрывают огромные расстояния. От Сиднея до Перта, например, 3400 км (2225 мили) и полет занимает 5 часов; 2600 км (1615 миль) — это полет из Аделаиды в Дарвин, он занимает 3,5 часа.



Путешествие в автомобиле и на вездеходе



Знак Великой океанской дороги

СЛЕДУЕТ ХОРОШО ПОРАЗМЫШЛЯТЬ относительно проката автомобиля при визите в Австралию. На других видах транспорта вы можете объехать вокруг больших городов или перебраться из одного значительного города в другой, но, попав в сельский район или в маленький город, вы поймете, что невозможно исследовать район иначе как пешком или с туром. Австралия предлагает автомобилистам шанс проехать по таким районам, как виноградные регионы Южной Австралии (см. с. 330–331), южные возвышенности Нового Южного Уэльса (см. с. 178–179) и по Великой океанской дороге Виктории (см. с. 434–435), а также по малонаселенным районам и почти пустым дорогам.



Поездка через Пиннэклс в Национальном парке Намбунг (см. с. 316)

ВОДИТЕЛЬСКИЕ ПРАВА

Предъявив свои права на английском языке, вы доказываете, что вы турист, и вам не надо никакого дополнительного разрешения для поездок по Австралии. Если права не на английском языке, вы должны принести перевод. По здешним законам права всегда должны быть при вас во время поездок.

ПРОКАТ АВТОМОБИЛЯ

АРЕНДА АВТОМОБИЛЕЙ доступна повсюду в Австралии. Их можно взять в аэропорте по приезде или договориться о доставке в ваш отель. Крупные арендные фирмы **Авис**, **Баджет**, **Херц** и **Трифти** имеют национальные сети — преимущество, если вы намереваетесь совершить несколько различных путешествий по стране. Свяжитесь с вашим туристическим агентом до отъезда из дома и справьтесь о скидках или особых предложениях.

Таксы отличаются от приблизительно 55 AUD в день за маленькие автомобили до 100 AUD

за более большие автомобили. Неизменно дорожке нанять 4WD автомобиль; средняя такса равна приблизительно 55 AUD и дорожке в отдаленных районах, где требования выше. Вы можете снизить ежедневные ставки, сделав прокат на более длительный период (обычно 3 дня и больше) или если вы берете автомобиль с ограничением на километры (мили). Это обычно означает, что первые 100 км (60 миль) в день оплачиваются по частичной таксе, и каждый километр свыше — по обыкновенной. Это

хорошо для поездок по городу, но преимущества теряются вне города, где расстояния большие. Мелкие местные предприниматели предлагают чрезвычайно умеренные ставки, иногда ниже 25 AUD в день, но внимательно читайте их объявления. Часто в них нет оговорок, которые у крупных компаний являются общепринятыми. При путешествии с детьми уверьтесь, что автомобиль имеет оборудование, отвечающее австралийским дорожным правилам (см. с. 534).

Кредитные карточки являются предпочтительным способом оплаты при прокате автомобиля. При оплате наличными деньгами от вас обычно потребуют, чтобы вы сразу выложили полную стоимость аренды плюс задаток.

СТРАХОВКА

Для СПОКОЙСТВИЯ ДУШИ следует иметь всеобъемлющую страховку при прокате автомобиля. Больше всего подходит стандартная страховка, которая включает стоимость проката как страховку в случае неумышленного повреждения взятого напрокат автомобиля. Однако вы должны заплатить больше для того, чтобы снизить повышение оплаты. Добавочные 7 AUD в день позволяют снизить превышение от приблизительно 2000 AUD до более подходящих 100 AUD. Такой опцион обычно предлагается только большими арендными компаниями. Личные планы относительно несчастных случаев также возможны, но в них нет необходимости, в зависимости от возмещения, предлагаемого вашей собственной путевой страховкой. Четырехколесные средства сообще-



Арендная компания автомобилей и фургонов в Сиднее

ния означают повышение ставки до приблизительно 4000 AUD. При 20 AUD в день она может быть снижена до 1000 AUD, но не ниже этой цифры. Компании проката не предлагают страховки на случай езды по бездорожью, невзирая на тип автомобилей. Более высокие ставки страховки предоставляются водителям в возрасте меньше 25 лет. В Австралии часто автомобили не даются напрокат тем, кому меньше 21 года.



Бензозаправочная станция в Сиднее

БЕНЗИН

В Австралии бензин дешевый, но в отдаленных регионах страны цены поднимаются. Он продается литрами и может быть освинцованным, умеренно освинцованным, первосортным освинцованным и дизельным. Многие бензозаправочные станции перешли на самообслуживание, и большинство принимает кредитные карты и предоставляет услуги EFTPOS (см. с. 538–539).

ДОРОЖНЫЕ ПРАВИЛА

АВСТРАЛИЙЦЫ ездят по левой стороне дороги и освобождают правую сторону во всех случаях, если они не оговорены. Водители также должны давать дорогу водителям скорой помощи — если возможно, держаться края дороги при звуке сирены. Предельная скорость — 60 км/ч (37 миль/ч) в больших и малых городах и пригородных районах и 100–110 км/ч (62–68 миль/ч) на основных автомагистралях. Застегнутые пристегнутые ремни обязательны для водителей и пассажиров. Вождение в пьяном виде строго преследуется в Авст-

ралии. Допустимый уровень алкоголя в крови составляет максимум 0,05 %. Если с вами случился несчастный случай в состоянии алкогольного опьянения, ваша страховка считается недействительной. Полиция в сельских районах столь же бдительна, как их коллеги в крупных городах, и вполне нормально наблюдать неожиданный алкогольный тест на обычно пустынной дороге.

О любом несчастном случае, приведшем к увечью, в Австралии необходимо сообщить полиции в течение 24 часов. В Западной Австралии следует сообщать обо всех несчастных случаях, и в других штатах желательно поступать аналогичным образом, если имуществу причинен значительный ущерб. Всегда требуйте подробности страховки у других водителей. Не допускайте ошибок — лучше всего сообщить полиции свою версию происшествия, и пусть они решают.

Город Мельбурн имеет два дорожных закона, о которых следует знать. Во-первых, водители должны останавливаться позади городского трамвая, чтобы дать пассажирам выйти. Во-вторых, на некоторых городских перекрестках водители, намеревающиеся повернуть направо, должны подтянуться к левому перекрестку (см. с. 402–403). Делая крюк, они ясно показывают свое намерение и предотвращают очереди.

ДОРОГИ

ДОРОЖНАЯ СЕТЬ Австралии является замечательной, принимая во внимание расстояния, которые она должна охватить. Ленты многополосных автострад можно найти на большинстве основных маршрутов. Большая часть других маршрутов охвачена двухполосными шоссе, обычно хорошо асфальтированными и обозначенными дорожными знаками. Неасфальтированные грунтовые дороги можно всегда найти в сельских регионах, но они редко представляют собой единственную возможность добраться до места назначения, если вы не путеше-

ствуете в крайне удаленных пределах. Платные дороги находятся исключительно в непосредственной близости от больших городов, например Вестерн Моторвей, покрывающая часть маршрута Сидней — Голубые горы. Мельбурн имеет сложную систему платных дорог.

Станции обслуживания многочисленны на маршрутах с большим движением, но их может быть мало в малонаселенных регионах. Специфически австралийская и чрезвычайно опасная дорожная угроза состоит в том, что в сумерки, когда ночные животные, такие как кенгуру, выходят на поиски пищи, их часто трудно разглядеть водителю.

ПРИДОРОЖНАЯ ПОМОЩЬ

ПРОКАТНЫЕ КОМПАНИИ следят за состоянием своих сданных в аренду автомобилей и при необходимости производят замену деталей. Государственные автомобильные организации предоставляют услуги своим членам по всей стране. Организации также рассылают карты и путеводители и информируют относительно дорожных правил, состояния дорог и езды в малонаселенных регионах. Члены автомобильных организаций Великобритании, Канады и США обычно имеют равные права с членами австралийских организаций.



Автомобиль Королевской автомобильной ассоциации в Аделаиде



Предупредительный знак «Осторожно, кенгуру!»



Южный въезд на Сиднейский мост в Сиднее

Поездки по городу

ЕСЛИ ВЫ собираетесь ездить по территории любого города, вам будет нужен хороший уличный справочник. По возможности, избегайте поездок в часы пик (утром 7.30–9.30 и днем 16.30–19.30). Состояние транспорта сообщается по радио.

Чем больше город, тем труднее найти парковку в городском центре. Ограничения парковки четко обозначены, и обычно разрешается размеченная парковка продолжительностью час или два в течение рабочего дня. Многие города имеют чистые зоны, где парковка запрещена в определенные часы дня, и автомобили будут отбуксированы, если их обнаружат здесь в это время. Если подобное произошло, свяжитесь по телефону с местным транспортным управлением или полицией для того, чтобы выяснить, где находится ваш автомобиль. Следует также искать места парковки как в центре, так и около него.

Поездки по малонаселенным регионам

ДЛЯ ЛЮБОГО путешествия в малонаселенные регионы важно предварительно проверить маршрут для того, чтобы понять, нужен ли 4WD. Хотя некоторые малонаселенные регионы ныне имеют дороги достаточно высокого стандарта для того, чтобы принять обычные автомобили, 4WD будет важен для поездок в некоторые дикие и отдаленные места.

Существует ряд основных мер безопасности, которые следует соблюдать при путешествиях подобного рода. Планируйте свой маршрут и запаситесь самыми современными картами. Если вы путешествуете из одного отдаленного пункта в другой, сообщите местной полиции о своем отъезде и предполагаемом времени прибытия. Перед выездом справьтесь о состоянии дороги и запаситесь достаточным количеством пищи и воды. Уверьтесь, что вы знаете, где можно достать бензин, и при необходимости захватите с собой дополнительные запасы. Если у вас кончился бензин или случилась поломка, оставайтесь около своего автомобиля. Это обеспечит вам защиту от неожиданностей, и если вам не удалось приехать в назначенное время, поисковая партия будет отправлена для обнаружения вас.

Аустралиен Кансил оф Роял Флаинг Доктор Сервис (RFDS) может предложить совет относительно безопасности для туристов в малонаселенных районах. Вы можете также взять напрокат радиоустановки, снабженные кнопками экстренного вызова RFDS от **Маккейс Коммуникейшн**. Вам следует также соблюдать важные постановле-

ния относительно охраны окружающей среды. Местной флоре и фауне нельзя наносить ни малейшего вреда. Четко следите за границами земель аборигенов и национальных парков.

СПРАВОЧНИК

ПРОКАТ АВТОМОБИЛЕЙ

Avis

☎ 13 63 33.

Budget

☎ 13 27 27.

Hertz

☎ 13 30 39.

Thrifty

☎ 1300 367 227.

АВТОМОБИЛЬНЫЕ ОРГАНИЗАЦИИ

Новый Южный Уэльс и Австралийская столичная территория

National Road and Motorist's Association (NRMA)

☎ 13 11 11.

Северная территория

Automobile Association of NT Inc (AANT)

☎ (08) 8981 3837.

Квинсленд

Royal Automobile Club of Queensland (RACQ)

☎ 13 19 05.

Южная Австралия

Royal Automobile Association of SA Inc (RAA).

☎ (08) 8202 4600.

Тасмания

Royal Automobile Club of Tasmania (RACT).

☎ (03) 6232 6300.

Виктория

Royal Automobile Club of Victoria (RACV).

☎ 13 19 55.

Западная Австралия

Royal Automobile Club of WA Inc (RACWA)

☎ 13 11 11.

ПУТЕШЕСТВИЕ В МАЛОНАСЕЛЕННЫЕ РЕГИОНЫ

Australian Council of the Royal Flying Doctor Service

☎ (02) 9299 5766.

McKays Communication

☎ (02) 6884 5237.

Путешествие на пароме и морские круизы

Будучи островным континентом, Австралия на удивление мало предлагает туристических круизов. Наиболее важным маршрутом является сообщение между Мельбурном и Тасманией. В других местах ходят паромы между материком и островом, например остров Роттнест, Западная Австралия (см. с. 300–301), и остров Фрейзер, вблизи побережья Квинсленда (см. с. 234). Однако существует множество круизов в местных водах. Большие круизные корабли сконцентрированы в данном месте района Тихого океана и в большинстве случаев плавают в Сидней и из Сиднея.



Пассажирский корабль на якоре, Секьюлар-Куэй, Сидней

ПОЕЗДКА НА КОРАБЛЕ

ВОЗМОЖНО, НЕТ лучшего пути в Австралию, чем приплыть в гавань Сиднея на круизном корабле. Однако круиз дорогой, и подобные услуги в Австралии чрезвычайно ограничены. Чтобы добраться в Австралию из Европы или США, вам следует дождаться следующего мирового круиза на кораблях **P & O** или **Cunard Line**. Другая возможность состоит в том, чтобы прилететь в азиатский город, например Гонконг, и связаться с **Princess Cruises**. Сидней является основным портом назначения для большинства круизных кораблей, и его два пассажирских терминала обладают великолепными возможностями.

ПАРОМЫ ДО ТАСМАНИИ

ПЕРЕСЕЧЕНИЕ пролива Басса из Мельбурна до острова штата Тасмания на *Spirit of Tasmania* занимает более 14 часов. Он выходит в 6.00, с понедельника до субботы, попеременно из порта Мельбурна и Девонпорта. Корабль имеет все виды удобств, от откидывающихся круизных кресел и полок для

рюкзаков до полностью оборудованных кают. Имеются несколько ресторанов, магазинов и развлечения для детей. Такса умеренная, если принять во внимание уникальность эксперимента: двойная каюта будет стоить приблизительно 450 AUD не в пик сезона, и еще меньше, если вы забронируете во время особого периода предложений.

КРУИЗЫ И ПАРОМЫ НА ОСТРОВА

МОРСКОЙ паром отходит от мыса Джервис, к югу от Аделаиды, до о. Кенгуру (см. с. 346). В Западной Австралии регулярные паромы ходят до Роттнеста из Перта. Существует много сообщений между материком и островами Большого Барьерного рифа (см. с. 208). Корабль также ходит между Сейсией, мысом Йорк и островом Чта (см. с. 244). Свяжитесь с **Туристическим центром Квинсленда** для уточнения информации.



Паром до о. Роттнест

СПРАВОЧНИК

ПАРОХОДНЫЕ КОМПАНИИ

P & O

Сидней

☎ 13 24 69.

Саутгемптон, СК

☎ (01703) 534 200.

Princess Cruises

Сан-Франциско, США.

☎ (001 415) 242 0277.

Cunard Line

Нью-Йорк, США

☎ (1 800) 221 4770.

Саутгемптон, СК.

☎ (023) 8063 4166.

Sealink

Остров Кенгуру

☎ 13 13 01.

Spirit of Tasmania

Хобарт

☎ 13 20 10.

ИНФОРМАЦИЯ ДЛЯ ТУРИСТОВ

Туристический центр Квинсленда

243 Edward St., Brisbane.

☎ 13 18 01.

РЕКИ И ГАВАНИ

ПРОКАТ ЛОДКИ является великолепным способом увидеть некоторые из живописных пейзажей Австралии. Популярными местами считаются Хоуксберри Ривер, Новый Южный Уэльс и Муррей, протекающий по Новому Южному Уэльсу, Виктории и Южной Австралии. Существуют туры в гаванях Дарвина и Сиднея, круизы по рекам Свон в Перте и Ярра в Мельбурне. Туристические организации штата могут уточнить детали (см. с. 535).



4WD едет по Джиб Ривер-Род в Кимберли